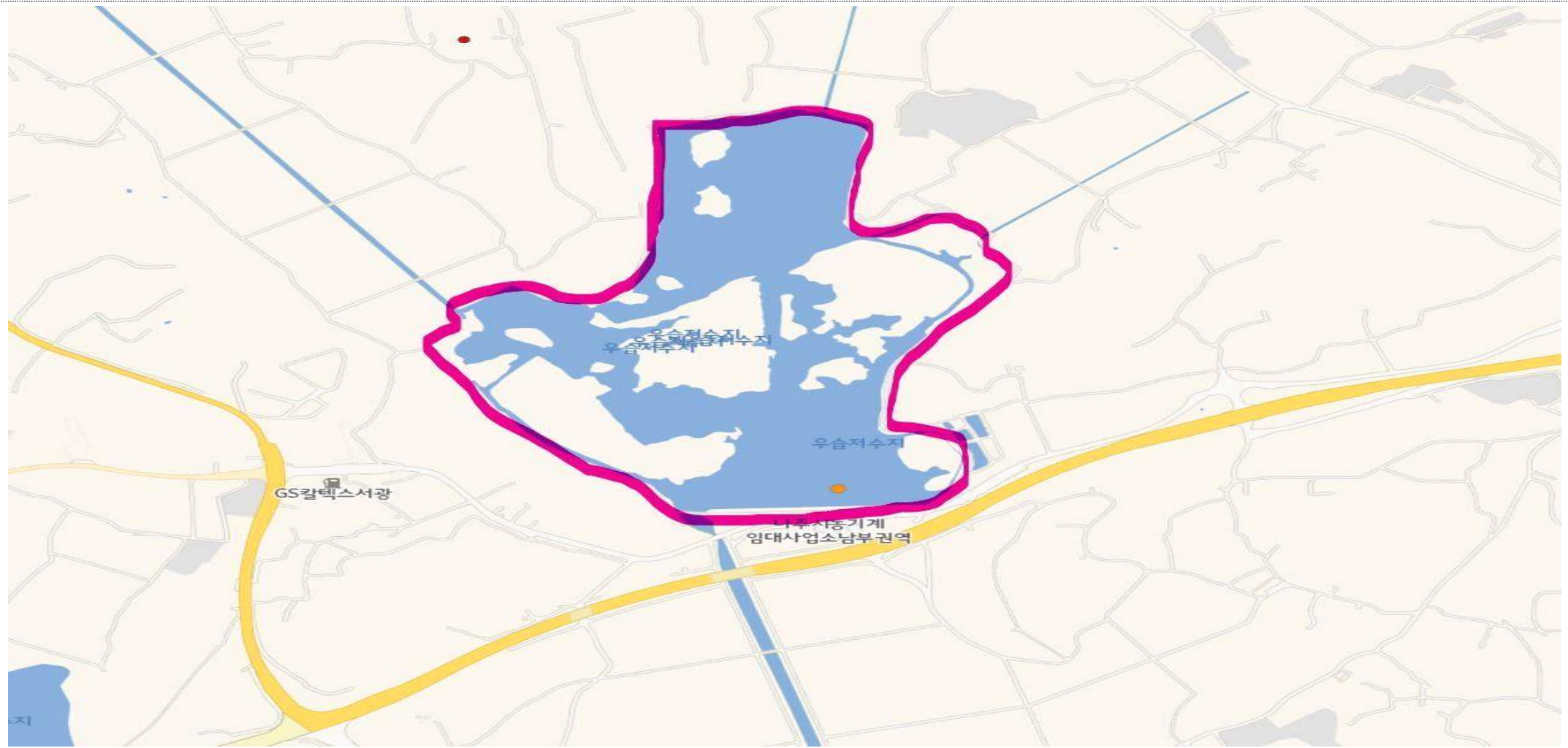


도래지명	우습제	구분	유지
주소	전라남도 나주시 공산면 동촌리 1039-1	통제지점 수	1

< 통제구간 1 >



◇ 특이사항 : 없음

도래지명	순천만 철새 도래지	구분	유지
주소	통제구간 1. 전라남도 순천시 대대동 195-7, 195-1, 196-7, 191-149 통제구간 2. 전라남도 순천시 별량면 학산리 1001 ~ 1009번지	통제지점 수	2

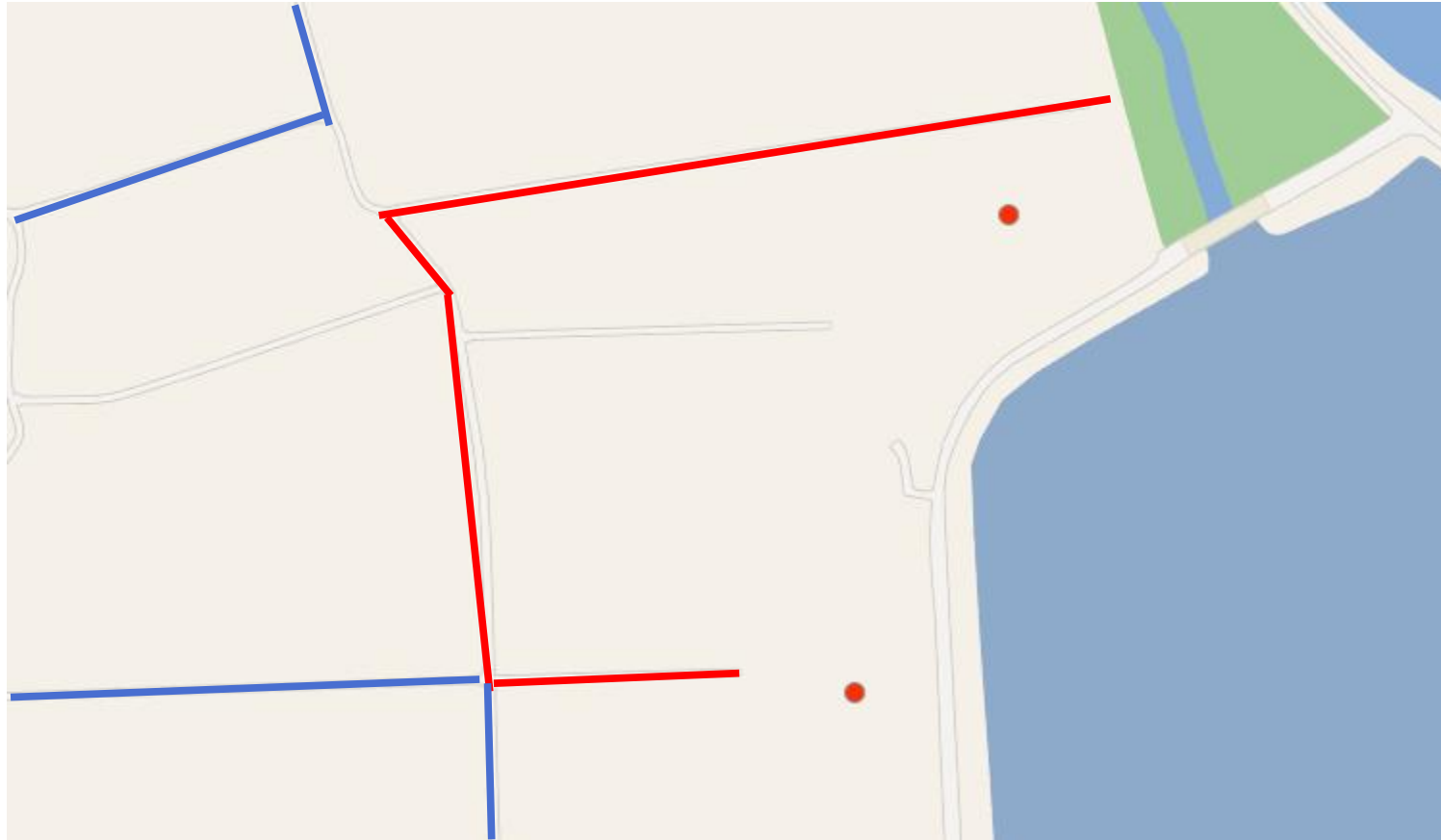
< 통제구간 1 >



— 우회도로
— 통제구간

◇ 특이사항 : 없음

< 통제구간 2 >

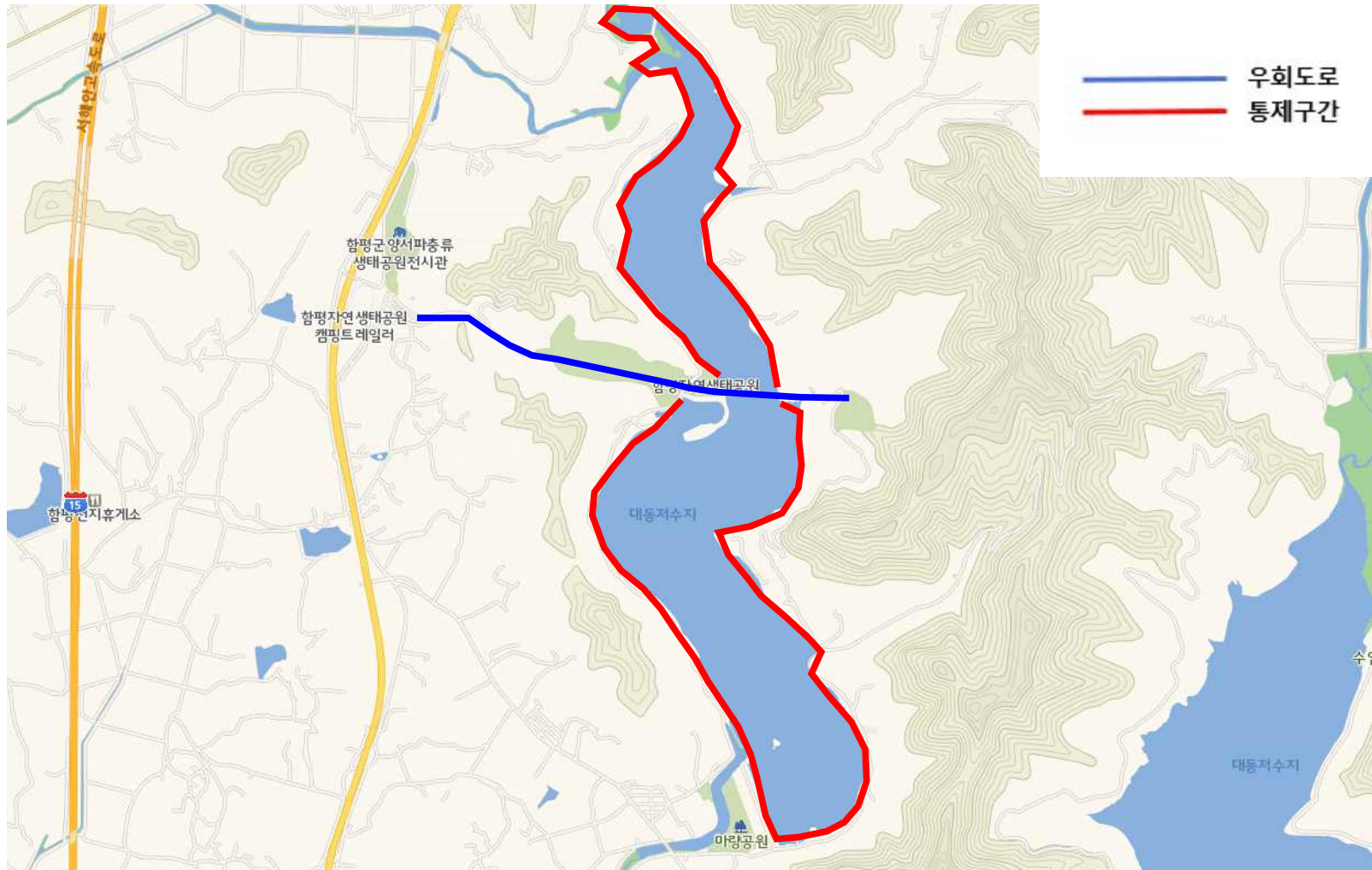


우회도로
통제구간

◇ 특이사항:

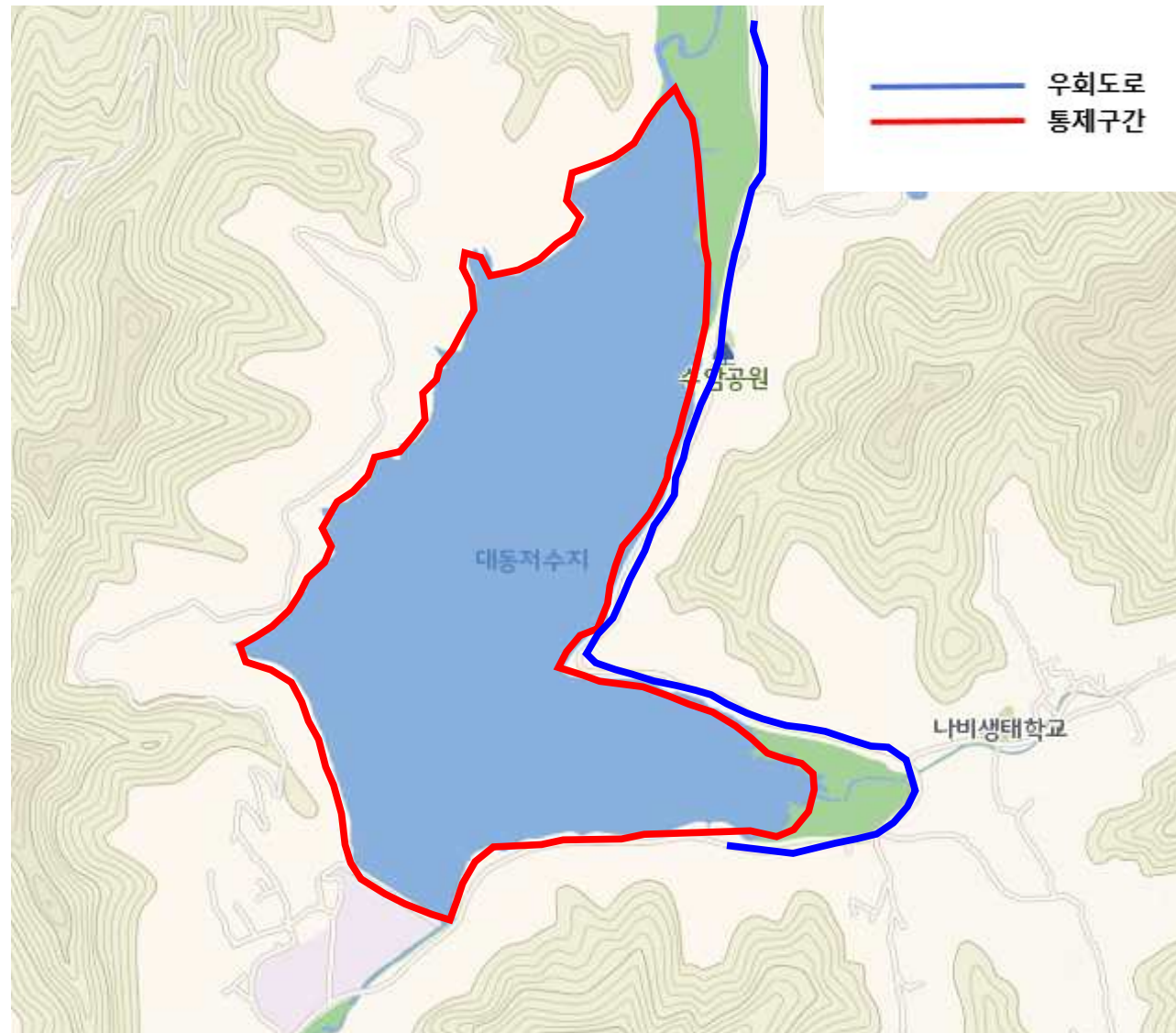
도래지명	대동저수지	구분	유지
주소	전라남도 함평군 대동면 운교리 335 / 대동면 서호리 565-15	통제지점 수	3

< 통제구간 1 >



◇ 특이사항: 통제구간 주변으로 함평군 주요관광지인 자연생태공원 및 함평에코파크 동물원 위치

< 통제구간 2 >



◇ 특이사항: 저수지 주변 함평야구장, 전남야구경기장 위치

도래지명	고막원천	구분	유지
주소	전라남도 함평군 대동면 금곡리 13	통제지점 수	2

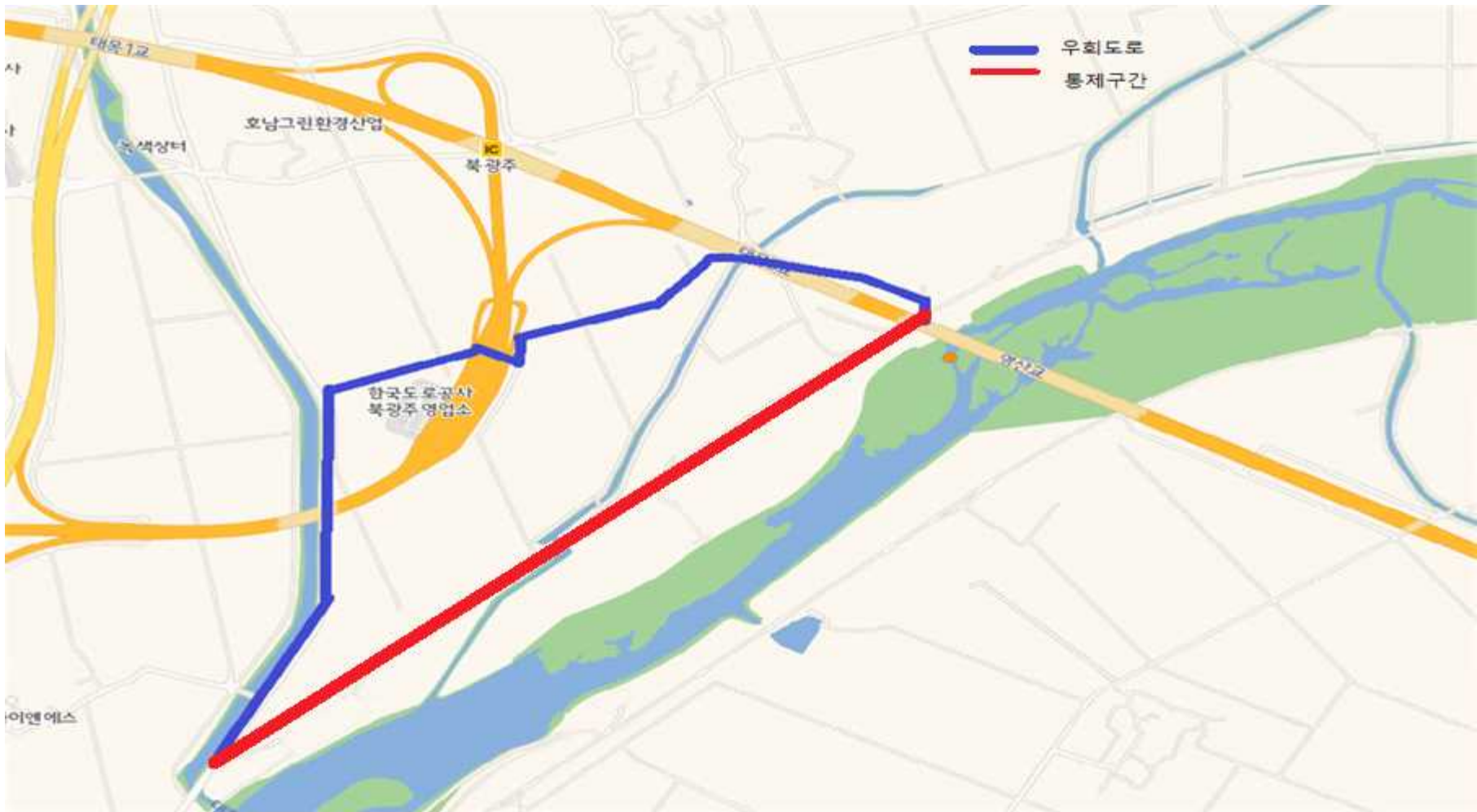
< 통제구간 1 >



◇ 특이사항: 분변채취 지점 포인트 주변으로 보가 위치해 있고, 그 주변으로 가금농가(나산농장, 나막양계장, 동호농장)가 위치

도래지명	담양습지(저위험 도래지)	구분	유지
주소	전남 담양군 수북면 황금리 621-3/ 대전면 태목리 157-12, 강의리 128-1	통제지점 수	1

< 통제구간 1 >



◇ 특이사항: 담양습지 위로 북광주IC가있어 우회하기 어려움, 고병원성 AI 검출 지점

도래지명	섬진강(수달서식지)	구분	유지
주소	전라남도 구례군 토지면 금내리 971-1	통제지점 수	1

< 통제구간 1 >



◇ 특이사항: 해당없음

도래지명	영산강(무안)	구분	유지
주소	전라남도 무안군 일로읍 의산리 1388	통제지점 수	3

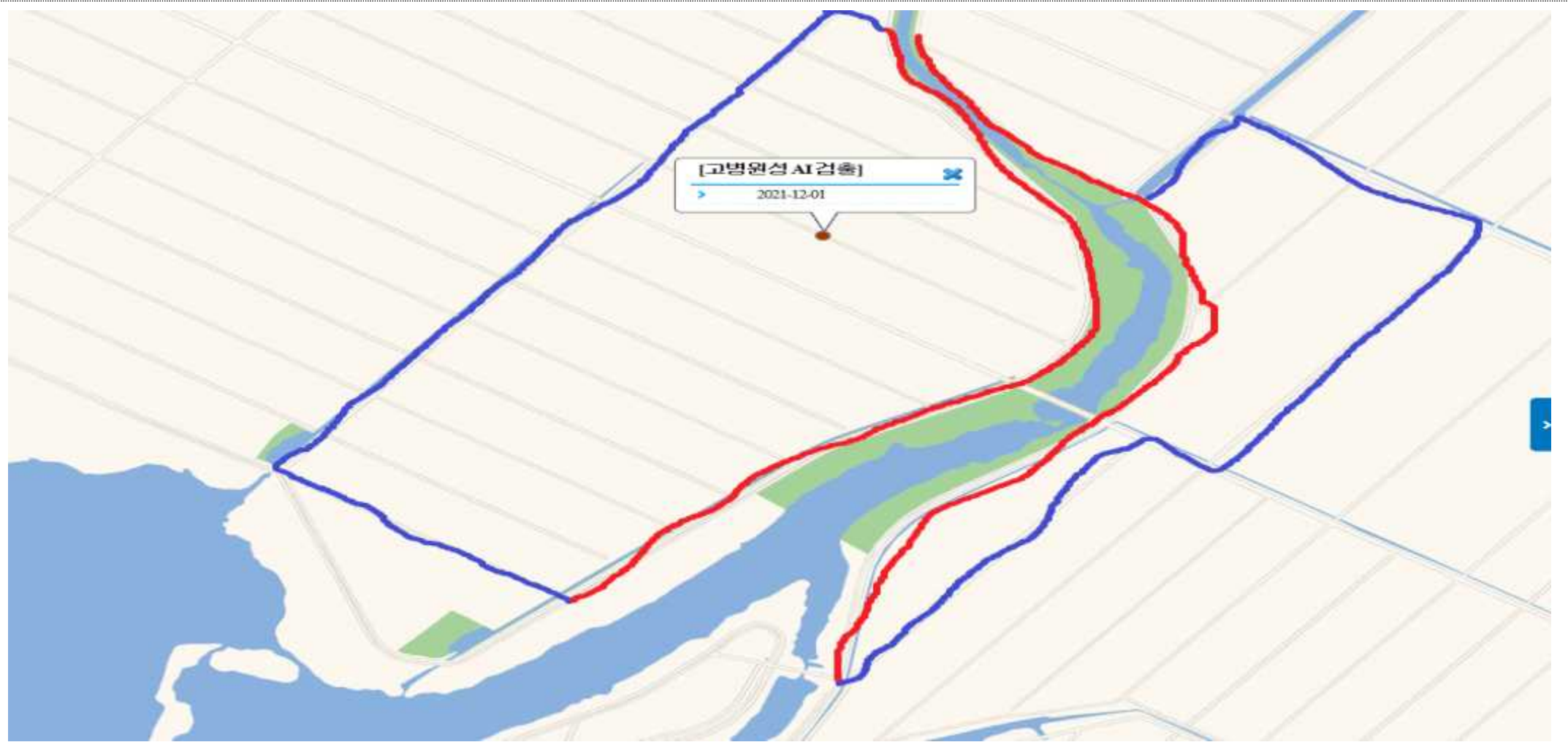
< 통제구간 1 >



◇ 특이사항: 통제구간 ■ 우회도로 ■

도래지명	금호호	구분	유지
주소	전라남도 해남군 산이면 초송리 1808	통제지점 수	2

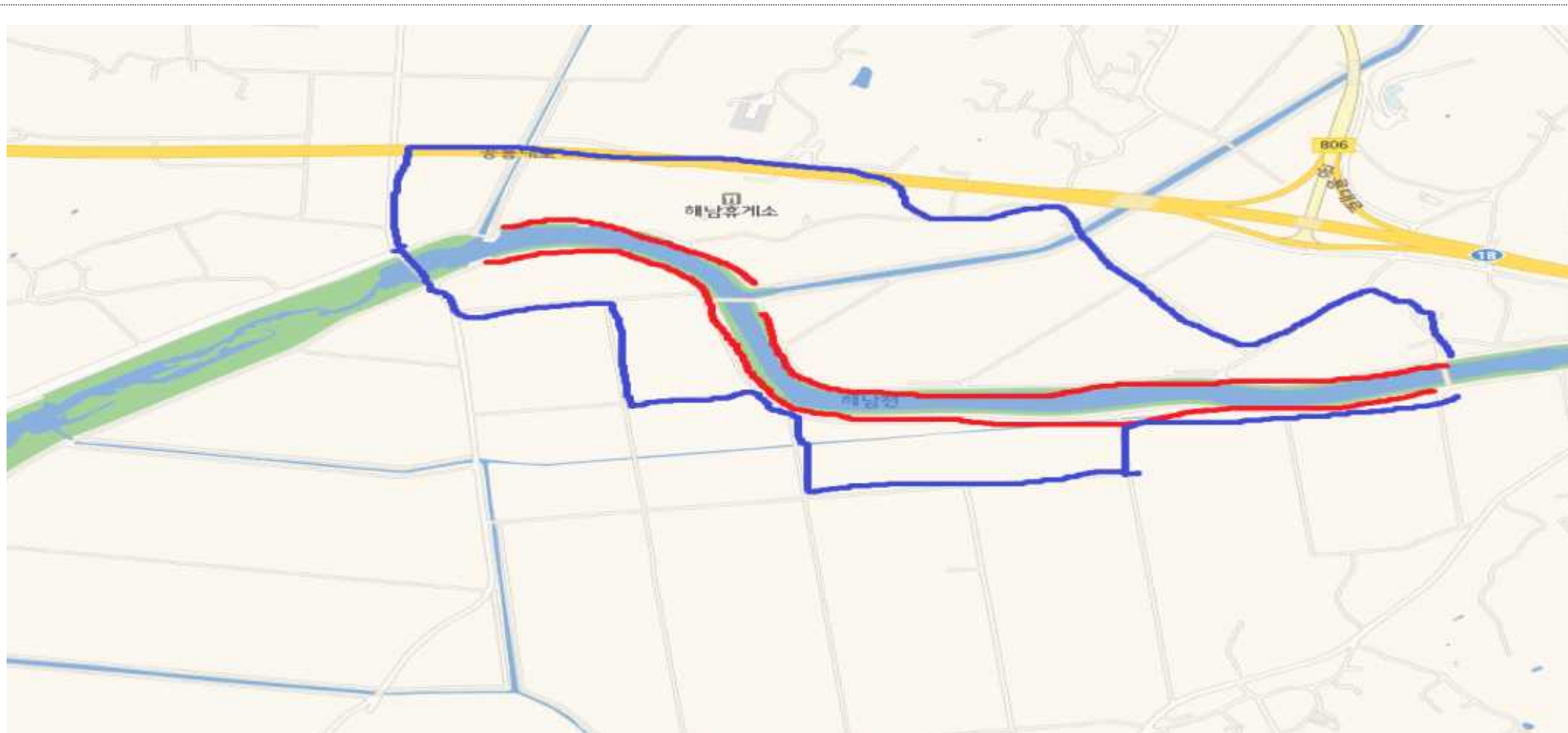
< 통제구간 1 >



◇ 특이사항: 축산차량 통제구간 유지

도래지명	고천암호	구분	유지
주소	전라남도 해남군 마산면 상등리 655-4	통제지점 수	3

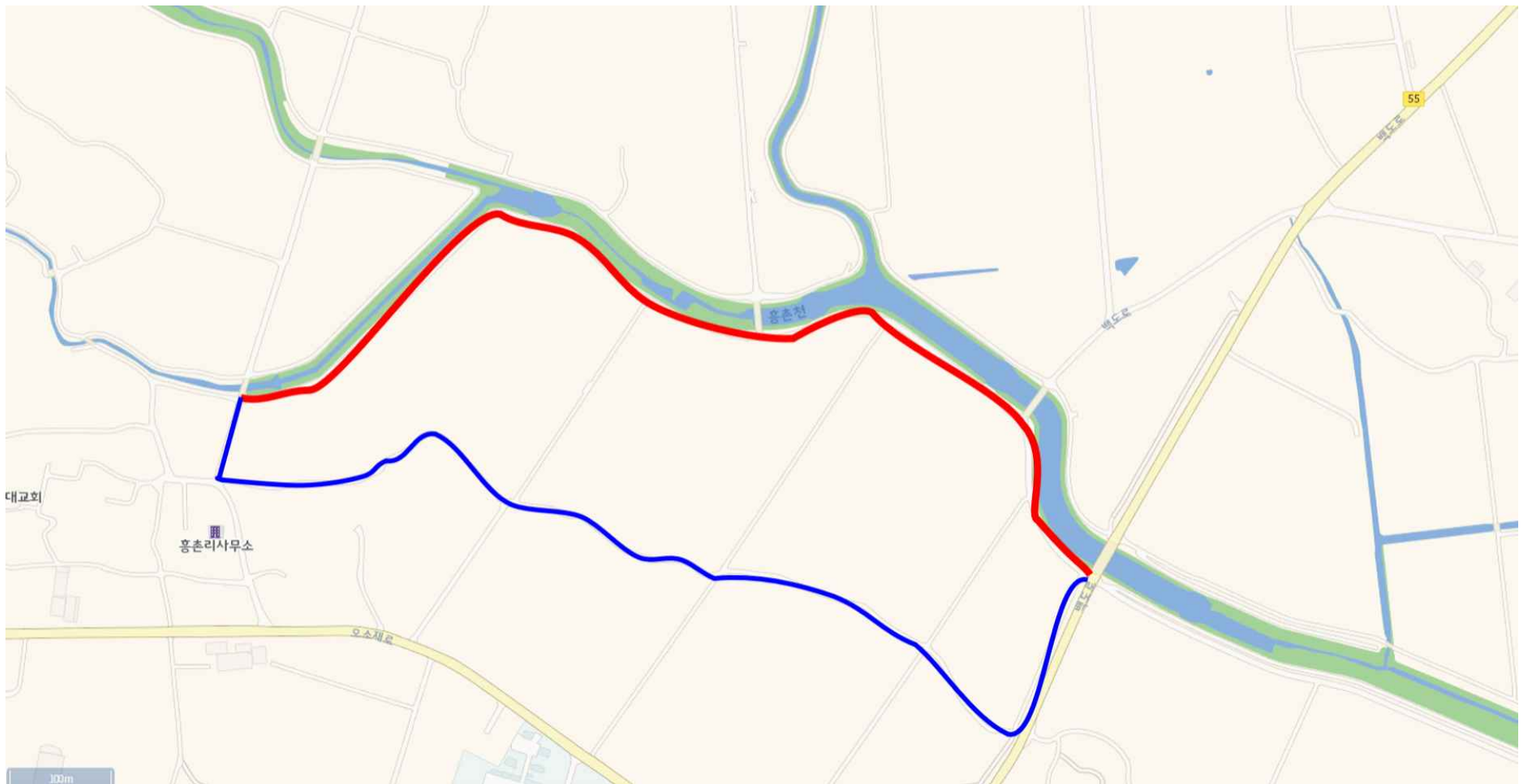
< 통제구간 1 >



◇ 특이사항: 축산차량 통제구간 유지

도래지명	흥촌천	구분	신규
주소	전라남도 해남군 북일면 흥촌리 1537	통제지점 수	1

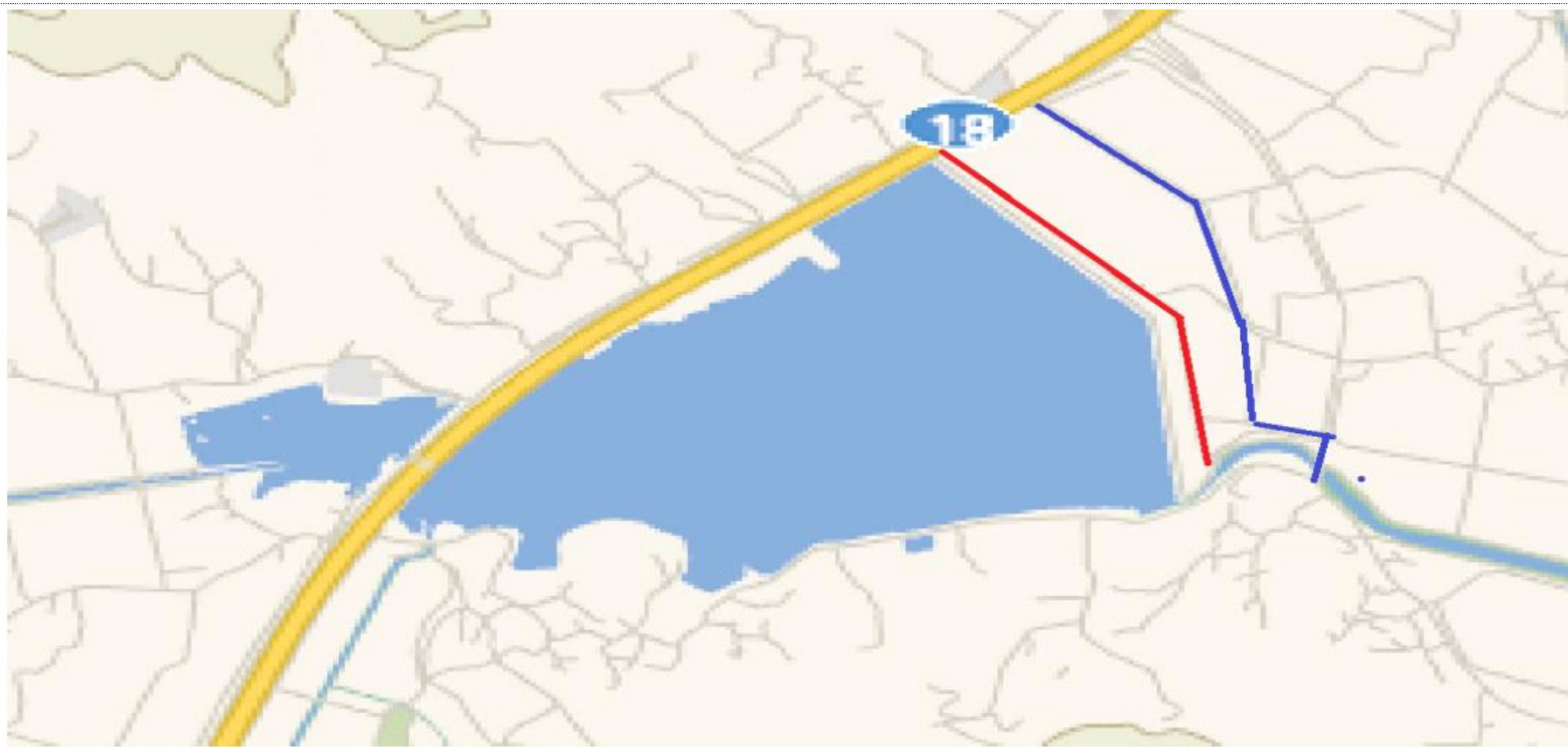
< 통제구간 1 >



◇ 특이사항: 축산차량 통제구간 설치, 통제초소 설치 불가능

도래지명	강진만(임천저수지)	구분	유지
주소	전라남도 강진군 강진읍 임천리 18	통제지점 수	1

< 통제구간 1 >



◇ 특이사항 : 국도 제한 불가능, 수변도로는 한우농가가 많아 통제구간 설정 불가

도래지명	만덕호	구분	유지
주소	전라남도 강진군 도암면 학장리 970	통제지점 수	1

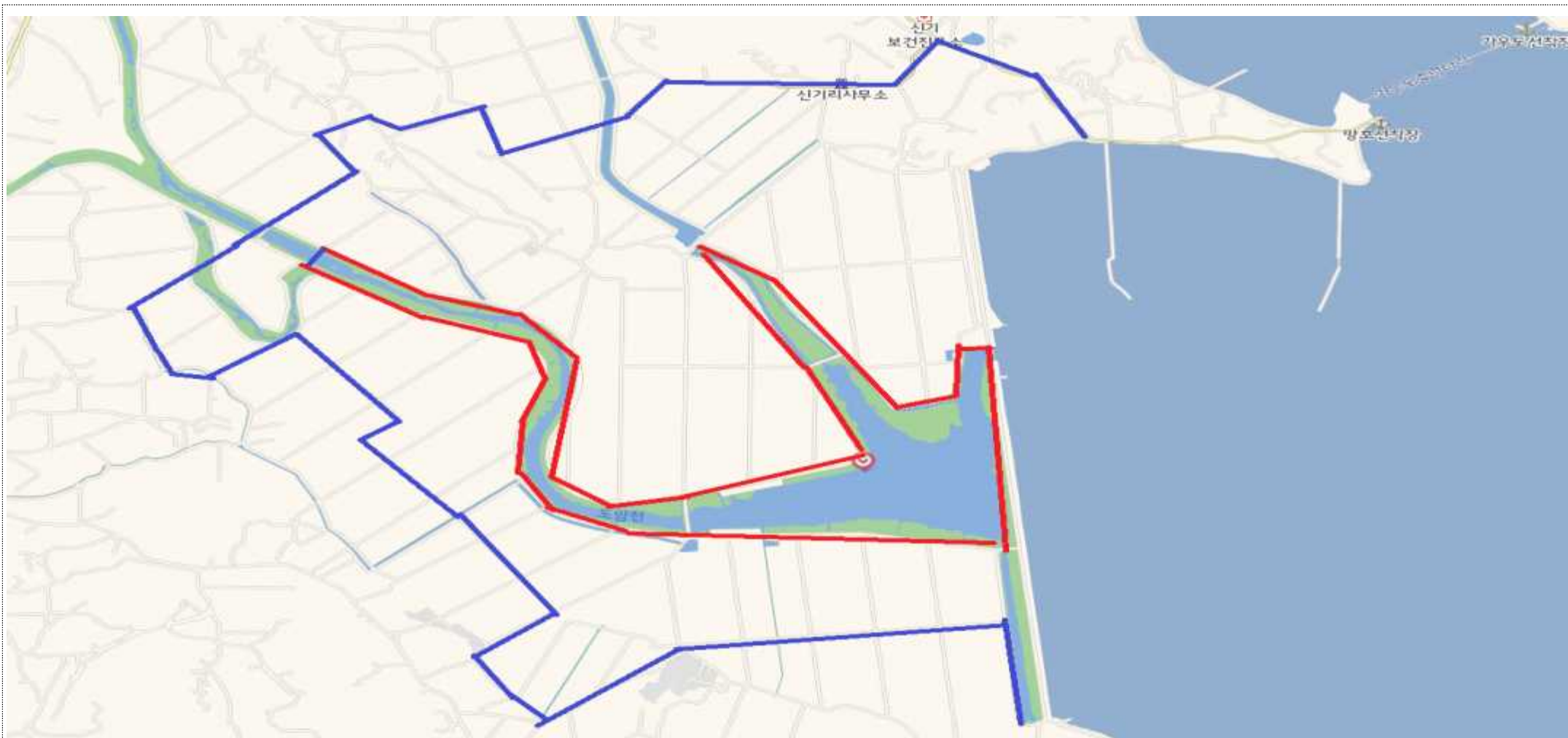
< 통제구간 1 >



◇ 특이사항:

도래지명	논정방조제	구분	유지
주소	전라남도 강진군 도암면 신기리 818	통제지점 수	3

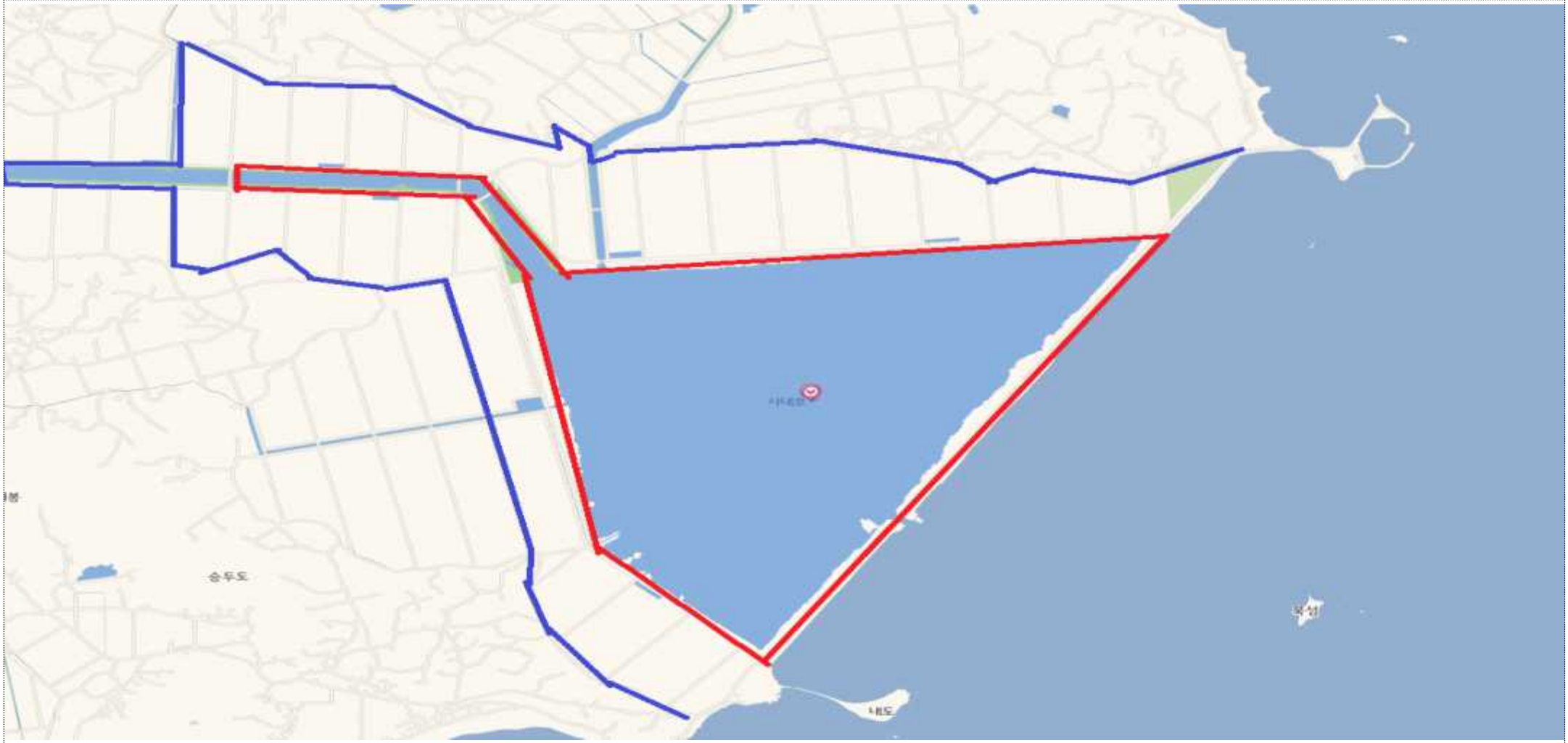
< 통제구간 1 >



◇ 특이사항:

도래지명	사내호	구분	유지
주소	전라남도 강진군 신전면 사초리 858	통제지점 수	2

< 통제구간 1 >



◇ 특이사항 :

도래지명	영암호	구분	변경
주소	전라남도 영암군 삼호읍 산호리 1453 전라남도 영암군 삼호읍 망산리 1584	통제지점 수	2

< 통제구간 1 >



◇ 특이사항: 통제구간 ■ / 우회도로 ■

< 통제구간 2 >



◇ 특이사항: 통제구간 ■ / 우회도로 ■

도래지명	영암천	구분	유지
주소	전라남도 영암군 영암읍 송평리 1288	통제지점 수	2

< 통제구간 1 >



◇ 특이사항: 통제구간 ■ / 우회도로 ■