# [진도011] 진도 군관리계획(교통시설:도로)결정(변경)고시도

1:5,000 지형도

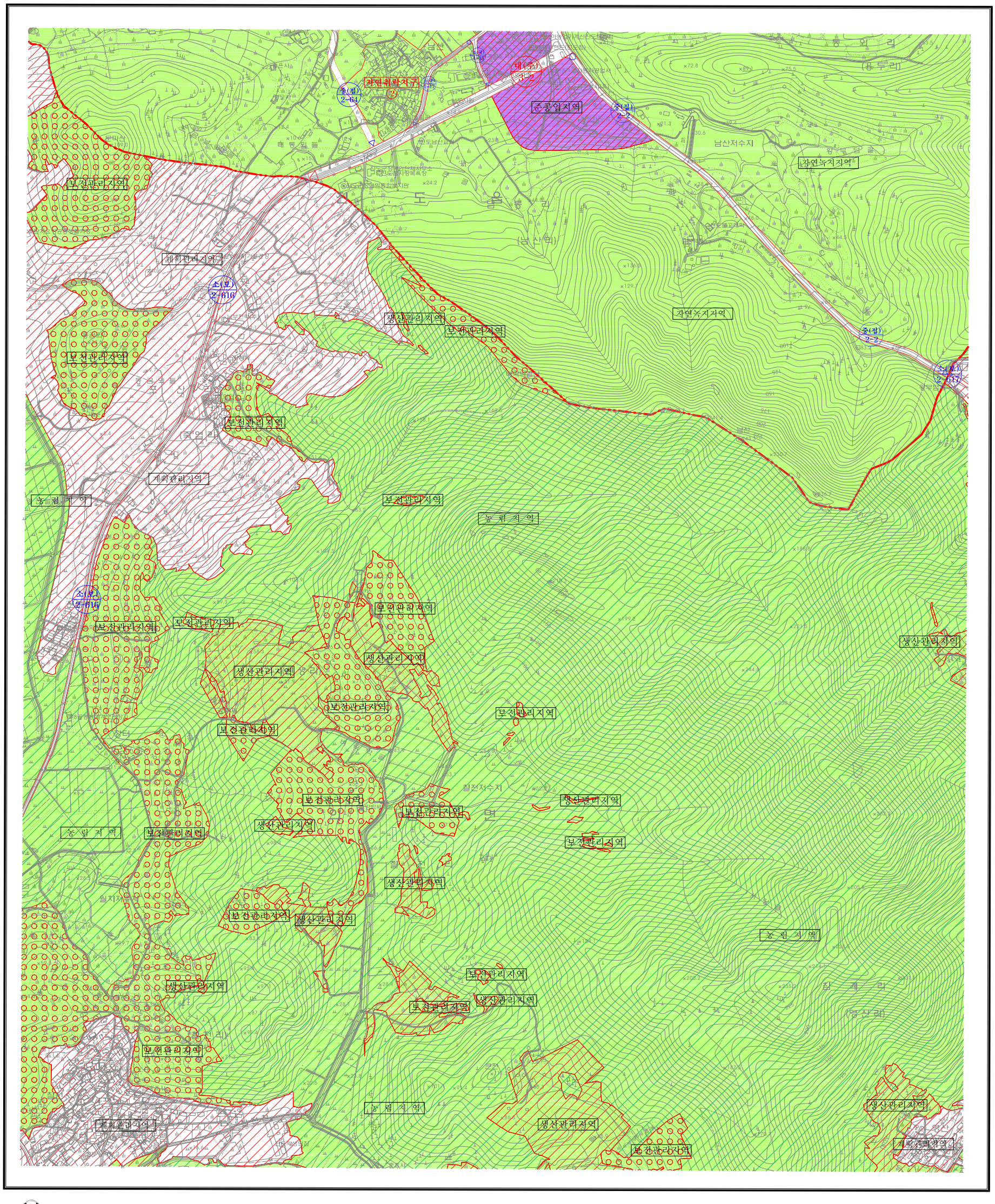


국토지리정보원 http://www.ngii.go.kr

축 척 1:5,000

| 구 분 | 입 안 권 자 | | | 결 정 권 자 | |
|---|---|---|---|---|---|
| | 작 성 자 | 1차확인자 | 2차확인자 | 1차확인자 | 2차확인자 |
| 소 속 | (주)서진유엔디 | 진도군 | 진도군 | 진도군 | 진도군 |
| 직 위 | 대 표 이 사 | 도시재생팀장 | 도시개발과장 | 도시재생팀장 | 도시개발과장 |
| 직 명 | 특급기술자 | 지방시설주사 | 지방시설사무관 | 지방시설주사 | 지방시설사무관 |
| 성 명 | 정 치 남 | 오 수 완 | 박 정 현 | 오 수 완 | 박 정 현 |
| 확인인 | | | | | |

※ 금회 신설, 변경 부분에 한하여 유효함.

1. 측량의 기준은 세계측지계(ITRF2000, GRS80)
2. 투영은 횡단 메르카토르도법
3. 높이의 기준은 인천만의 평균해면
4. 등고선 간격은 주곡선 5m, 계곡선 25m
5. 본 지도에 의하여 측량 할 수 없음

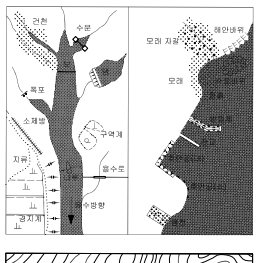



■ INDEX

| | | |
|---|---|---|
| 조도010 34609010 | 진도001 34610001 | 진도002 34610002 |
| 조도020 34609020 | 진도011 34610011 | 진도012 34610012 |
| 조도030 34609030 | 진도021 34610021 | 진도022 34610022 |

■ 범 례

| | | |
|---|---|---|
| 제1종일반주거지역 | 생산녹지지역 | 개발진흥지구 |
| 제2종일반주거지역 | 보전녹지지역 | 자연취락지구 |
| 제3종일반주거지역 | 계획관리지역 | 지구단위계획구역 |
| 준 주 거 지 역 | 생산관리지역 | 공 원 |
| 일반상업지역 | 보전관리지역 | 녹 지 |
| 유통상업지역 | 농림지역 | 체 육 시 설 |
| 일반공업지역 | 자연환경보전지역 | 학 교 |
| 준 공 업 지 역 | 최저고도지구 | 하 천 |
| 자연녹지지역 | 보존지구 | 기 타 시 설 |

경 고 문

1. 본지도는 측량법 제24조, 제25조 및 제27조에 의거 국토지리정보원장의 사전 승인 없이는 복제및외반출 및 본 지도를 이용한 다른지도의 간행을 금한다.
2. 위반자는측량법 제64조 및 제65조에 의해 2년 또는 1년이하의 징역이나 2,000만원 또는1,000 만원이하의 벌금형에 처한다.

WARNING

1. No one should duplicate,carry abroad, and publish the other map by this map without permission of the Director Generabf the National Geographic Information Institute under the provision of Article 24,Article 25, Article 27 of the Survey Law.
2. Violator is subject to Imprisonment less than two or one years or to a fine noexceeding twenty or ten million won under the provision of Article 65, Article 64 of the Survey Law.