

진도군 소하천정비 종합계획 재수립
전략 환경영향평가
(주민등의 의견수렴 결과 및 반영여부 공개문)

2021. 10

제1장 기본계획의 개요

1.1 계획의 배경 및 목적

- 과거 진도군 소하천종합정비계획은 2001년 및 2010년 2차례에 걸쳐 수립되었으며, 2010년 수립된 소하천정비종합계획을 검토한 결과 진도읍, 군내면, 고군면, 의신면, 임회면, 지산면, 조도면 등 7개 읍·면에 산재해 있는 58개소, 연장 L=77.496km에 대하여 소하천정비계획을 수립 및 고시하였으나, 종합계획 수립 이후 10년 이상이 경과하였으며, 소하천관련 설계기준, 수립 지침, 설계홍수량 산정방법 등이 변경됨.
- 최근 국지성 집중호우에 따른 강우량의 증가 및 도시개발사업 등으로 인한 지형변경 등을 반영하여 진도군 관내 소하천의 효율적인 이용과 일관된 개수계획 등이 포함된 소하천 정비 방향의 지침이 될 소하천정비종합계획 수립이 필요한 실정임.

1.2 계획의 개요

1.2.1 계 획 명 : 진도군 소하천정비 종합계획 재수립

1.2.2 위 치 : 진도군 관내 소하천 59개소(L=87.015km)

1.2.3 계획수립기관 : 진도군

1.2.4 승 인 기 관 : 전라남도

1.2.5 소하천정비 종합계획(총괄)

구 분	기 고시(①)		변경(안)(②)		증감(②-①)		비 고 (주요사유)
	개소수 (개)	연장 (km)	개소수 (개)	연장 (km)	개소수 (개)	연장 (km)	
진도군	58	77.496	59	87.015	+1	+9.519	연장조정없음 : 31개소 연 장 조 정 : 18개소 신 규 지 정 : 10개소 폐 지 : 9개소
진도읍	6	9.756	4	7.542	-2	-2.214	폐지3개소, 신규지정1개소
군내면	7	7.936	5	6.951	-2	-0.985	폐지2개소
고군면	7	6.041	6	7.243	-1	+1.202	폐지1개소
의신면	10	15.269	12	20.486	+2	+5.217	폐지1개소, 신규지정3개소
임회면	12	18.443	16	23.915	+4	+5.472	폐지2개소, 신규지정6개소
지산면	11	15.829	11	15.079	-	-0.750	변경없음
조도면	5	4.222	5	5.799	-	+1.577	변경없음

제2장 주민, 관계행정기관 의견 및 반영여부

2.1 초안 주민의견 수렴개요 및 결과

2.1.1 초안 주민의견 수렴개요

- 본 사업의 시행과 관련하여 작성된 전략환경영향평가서(초안)에 대한 지역주민의 의견을 수렴하고자 2021년 8월 4일 공고하여 2021년 8월 13일(금) 주민설명회를 개최하고자 하였으나 코로나 19로 인해 2021년 8월 11일 변경공고 후 2021년 8월 19일(목) 주민설명회를 개최함.
- 2021년 8월 4일 ~ 2021년 9월 1일(20일간)까지 공고·공람 및 2021년 8월 19일(목) 14시 주민설명회를 거쳐 2021년 9월 8일까지 전략환경영향평가 대상지역내 주민의 의견을 수렴함.

<표 2.1.1-1> 주민의견수렴 개요

주관 행정기관		내 용
주민 설명회	초안 공고·공람	<ul style="list-style-type: none"> ◦ 공고일시 <ul style="list-style-type: none"> - 당초 : 2021년 8월 4일 - 변경 : 2021년 8월 11일 ◦ 공고일간지 : 아시아투데이, 광주일보 ◦ 공람기간 : 2021년 8월 4일 ~ 2021년 9월 1일(20일간) <ul style="list-style-type: none"> - 의견제출기간 : 2021년 8월 4일 ~ 2021년 9월 8일 ◦ 공람장소 : 진도군(건설교통과, 각읍·면), 환경영향평가정보지원시스템
	주민설명회 개최	<ul style="list-style-type: none"> ◦ 일시 <ul style="list-style-type: none"> - 당초 : 2021년 8월 13일(금요일) 14:00 - 변경 : 2021년 8월 19일(목요일) 14:00 ※ 코로나19로 인해 주민설명회 일정 변경 ◦ 장소 : 진도읍 행정복지센터 회의실
	참석자	<ul style="list-style-type: none"> ◦ 21명(행정기관 관계자 2명, 용역사 8명 , 지역주민 11명)

2.1.2 주민의견 수렴결과

가. 공고문

<p>진도군 공고 제2021 - 617호</p> <p style="text-align: center;">“진도군 소하천정비 종합계획 재수립” 전략환경영향평가서(초안) 공람 및 주민설명회 개최(변경) 공고</p> <p>“진도군 소하천정비 종합계획 재수립” 전략환경영향평가(초안)에 대하여 「환경영향평가법」 제13조 및 같은 법 시행령 제15조까지의 규정에 따라 주민 등의 의견 청취하고자 주민공람 및 설명회를 개최(변경)계획을 아래와 같이 공고합니다.</p> <p style="text-align: center;">2021. 8. 11.</p> <p style="text-align: center;">진도군수</p> <p>1. 계획의 개요</p> <ul style="list-style-type: none"> ◦ 사업명 : 진도군 소하천정비 종합계획 재수립 ◦ 계획시행처/승인기관 : 진도군수/전라남도지사 ◦ 위치 : 진라남도 진도군 관내 소하천 일원 ◦ 규모 : 진도군 관내 소하천 59개소(L=87.015km) <p>2. 공람기간 및 공람장소</p> <ul style="list-style-type: none"> ◦ 공람기간(변경없음) : 2021. 8. 4 ~ 2021. 9. 1(공휴일 제외, 20일 이상) ◦ 공람장소(변경없음) : 진도군 건설교통과, 각 읍·면사무소, 환경영향평가정보지원시스템(http://www.eiaass.go.kr) <p>3. 주민설명회 개최(변경)</p> <ul style="list-style-type: none"> ◦ 개최일시(변경) <ul style="list-style-type: none"> - 당초 : 2021. 8. 13(금) 14:00 - 변경 : 2021. 8. 19(목) 14:00 ◦ 장소(변경없음) : 진도읍행정복지센터 회의실 / 진도읍 남동1길 46 <ul style="list-style-type: none"> ※ 코로나19에도 불구하고 환경영향평가법에 의한 설명회를 실시하지 않을 경우 절차상 하자에 해당하므로 반드시 개최가 필요함에 따라 주민설명회는 진도읍행정복지센터에서만 실시할 계획이며, 코로나19의 예방 및 확산방지를 위해 참석인원이 제한될 수 있습니다. ※ 코로나19로 인해 주민설명회 일정 및 장소가 변경될 경우 별도 공지할 계획입니다. <p>4. 의견 제출시기 및 방법</p> <ul style="list-style-type: none"> ◦ 제출내용 : 해당 계획의 수립으로 예상되는 환경영향, 환경보전방안 및 공정의 계획 요구 등에 대한 의견 ◦ 제출기간 : 공람기간이 종료일로부터 7일 이내 ◦ 제출방법 : 공람장소에 비치된 주민의견서 양식에 의거 해당 공람장소로 서면제출 또는 환경영향평가정보지원시스템(www.eiaass.go.kr)에 등록 ◦ 제출장소 : 진도군 건설교통과, 각 읍·면사무소 <p>5. 기타사항</p> <ul style="list-style-type: none"> ◦ 기타 자세한 사항은 진도군 건설교통과 자연재난팀(☎061-540-3487)으로 문의하여 주시기 바랍니다. 	<p>진도군 공고 제2021 - 596 호</p> <p style="text-align: center;">“진도군 소하천정비 종합계획 재수립” 전략환경영향평가서(초안) 공람 및 주민설명회 개최 공고</p> <p>“진도군 소하천정비 종합계획 재수립” 전략환경영향평가(초안)에 대하여 「환경영향평가법」 제13조 및 같은 법 시행령 제15조부터 제15조까지의 규정에 따라 주민 등의 의견 청취하고자 주민공람 및 설명회를 개최계획 아래와 같이 공고합니다.</p> <p style="text-align: center;">2021. 8. 4.</p> <p style="text-align: center;">진도군수</p> <p>1. 계획의 개요</p> <ul style="list-style-type: none"> ◦ 사업명 : 진도군 소하천정비 종합계획 재수립 ◦ 계획시행처/승인기관 : 진도군수/전라남도지사 ◦ 위치 : 진라남도 진도군 관내 소하천 일원 ◦ 규모 : 진도군 관내 소하천 59개소(L=87.015km) <p>2. 공람기간 및 공람장소</p> <ul style="list-style-type: none"> ◦ 공람기간 : 2021. 8. 4 ~ 2021. 9. 1(공휴일 제외, 20일 이상) ◦ 공람장소 : 진도군 건설교통과, 각 읍·면사무소, 환경영향평가정보지원시스템(http://www.eiaass.go.kr) <p>3. 주민설명회 개최</p> <ul style="list-style-type: none"> ◦ 개최일시 : 2021. 8. 13(금) 14:00 ◦ 장소 : 진도읍행정복지센터 회의실 / 진도읍 남동1길 46 <ul style="list-style-type: none"> ※ 코로나19에도 불구하고 환경영향평가법에 의한 설명회를 실시하지 않을 경우 절차상 하자에 해당하므로 반드시 개최가 필요함에 따라 주민설명회는 진도읍행정복지센터에서만 실시할 계획이며, 코로나19의 예방 및 확산방지를 위해 참석인원이 제한될 수 있습니다. ※ 코로나19로 인해 주민설명회 일정 및 장소가 변경될 경우 별도 공지할 계획입니다. <p>4. 의견 제출시기 및 방법</p> <ul style="list-style-type: none"> ◦ 제출내용 : 해당 계획의 수립으로 예상되는 환경영향, 환경보전방안 및 공정의 계획 요구 등에 대한 의견 ◦ 제출기간 : 공람기간이 종료일로부터 7일 이내 ◦ 제출방법 : 공람장소에 비치된 주민의견서 양식에 의거 해당 공람장소로 서면제출 또는 환경영향평가정보지원시스템(www.eiaass.go.kr)에 등록 ◦ 제출장소 : 진도군 건설교통과, 각 읍·면사무소 <p>5. 기타사항</p> <ul style="list-style-type: none"> ◦ 기타 자세한 사항은 진도군 건설교통과 자연재난팀(☎061-540-3487)으로 문의하여 주시기 바랍니다.
--	---

나. 공고·공람

유튜브 페이스북 인스타그램 B 9



대한민국 Jindo 진도군
민속문화예술특구

검색어를 입력하세요

관광문화 열린군수실 군의회 global

전자민원 진도소개 군정소식 참여마당 정보공개 분야별정보 사이트맵 검색

🏠 | [군정소식](#) | [고시/공고](#)

고시/공고

작성일: 2021-08-04

제목	진도군 소하천정비 종합계획 재수립"전략환경영향평가(초안) 공람 및 주민설명회 개최 공고		
출처	건설교통과	공고번호	진도군 공고 제2021-596호

"진도군 소하천정비 종합계획 재수립"전략환경영향평가(초안)에 대하여 「환경영향평가법」 제13조 및 같은 법 시행령 제13조부터 제15조까지의 규정에 따라 주민 등의 의견 청취하고자 주민공람 및 설명회를 개최계획 아래와 같이 공고합니다.

📄 공고문.hwp 다운로드
📄 의견제출서.hwp 다운로드
📄 전략환경영향평가(초안) 요약문.pdf 다운로드

📖 🐦 f TALK

유튜브 페이스북 인스타그램 B 9



대한민국 Jindo 진도군
민속문화예술특구

검색어를 입력하세요

관광문화 열린군수실 군의회 global

전자민원 진도소개 군정소식 참여마당 정보공개 분야별정보 사이트맵 검색

🏠 | [군정소식](#) | [고시/공고](#)

고시/공고

작성일: 2021-08-10

제목	진도군 소하천정비 종합계획 재수립 전략환경영향평가(초안) 공람 및 주민설명회 개최(변경) 공고		
출처	건설교통과	공고번호	진도군 공고 제2021-617호

"진도군 소하천정비 종합계획 재수립"전략환경영향평가(초안)에 대하여 「환경영향평가법」 제13조 및 같은 법 시행령 제13조부터 제15조까지의 규정에 따라 주민 등의 의견 청취하고자 주민 공람 및 설명회를 개최(변경)계획을 아래와 같이 공고합니다.

2021. 8. 11.

진도군수

📄 진도군 소하천정비 종합계획 재수립 공고.hwp 다운로드
--

📖 🐦 f TALK

진도군 홈페이지

진도군 공고 제2021-596호

“진도군 소하천정비 종합계획 재수립” 전략환경영향평가서(초안) 공람 및 주민설명회 개최 공고

“진도군 소하천정비 종합계획 재수립” 전략환경영향평가(초안)에 대하여 「환경영향평가법」 제13조 및 같은 법 시행령 제13조부터 제15조까지의 규정에 따라 주민 등의 의견 청취하고자 주민공람 및 설명회를 개최계획 아래와 같이 공고합니다.

2021년 08월 04일
진도군수

1. 계획의 개요

- 사업명: 진도군 소하천정비 종합계획 재수립
- 계획시행시/승인기관: 진도군수/전라남도지사
- 위치: 전라남도 진도군 관내 소하천 일원
- 규모: 진도군 관내 소하천 59개소(L=87.015km)

2. 공람기간 및 공람장소

- 공람기간: 2021. 8. 4 ~ 2021. 9. 1(공휴일 제외, 20일 이상)
- 공람장소: 진도군 건설교통과, 각 읍·면사무소, 환경영향평가정보지원시스템(<http://www.eiass.go.kr>)

3. 주민설명회 개최

- 개최일시: 2021. 8. 13.(금) 14:00
- 장소: 진도읍행정복지센터 회의실 / 진도읍 남동1길 46
- ※ 코로나19에도 불구하고 환경영향평가법에 의한 설명회를 실시하지 않을 경우 절차상 하자에 해당하므로 반드시 개최가 필요함에 따라 주민설명회는 진도읍행정복지센터에서만 실시할 계획이며, 코로나19의 예방 및 확산방지를 위해 참석인원이 제한될 수 있습니다.
- ※ 코로나19로 인해 주민설명회 일정 및 장소가 변경될 경우 별도 공지할 계획입니다.

4. 의견 제출시기 및 방법

- 제출내용: 해당 계획의 수립으로 예상되는 환경영향, 환경보전방안 및 공청회 개최 요구 등에 대한 의견
- 제출기간: 공람기간이 종료일로부터 7일 이내
- 제출방법: 공람장소에 비치된 주민의견서 양식에 의거 해당 공람장소로 서면제출 또는 환경영향평가정보지원시스템(www.eiass.go.kr)에 등록
- 제출장소: 진도군 건설교통과, 각 읍·면사무소

5. 기타사항

- 기타 자세한 사항은 진도군 건설교통과 자연재난팀(☎061-540-3487)으로 문의하여 주시기 바랍니다.

아시아투데이

2 2021년 8월 5일 목요일

투데이

제21566호 광주일보

진도군 공고 제2021-596호

“진도군 소하천정비 종합계획 재수립” 전략환경영향평가서(초안) 공람 및 주민설명회 개최 공고

“진도군 소하천정비 종합계획 재수립” 전략환경영향평가(초안)에 대하여 「환경영향평가법」 제13조 및 같은 법 시행령 제13조부터 제15조까지의 규정에 따라 주민 등의 의견 청취하고자 주민공람 및 설명회를 개최계획 아래와 같이 공고합니다.

2021. 8. 4.

진도군수

1. 계획의 개요

- 사업명: 진도군 소하천정비 종합계획 재수립
- 계획시행시/승인기관: 진도군수/전라남도지사
- 위치: 전라남도 진도군 관내 소하천 일원
- 규모: 진도군 관내 소하천 59개소(L=87.015km)

2. 공람기간 및 공람장소

- 공람기간: 2021. 8. 4 ~ 2021. 9. 1(공휴일 제외, 20일 이상)
- 공람장소: 진도군 건설교통과, 각 읍·면사무소
환경영향평가정보지원시스템(<http://www.eiass.go.kr>)

3. 주민설명회 개최

- 개최일시: 2021. 8. 13.(금) 14:00
- 장소: 진도읍행정복지센터 회의실 / 진도읍 남동1길 46
- ※ 코로나19에도 불구하고 환경영향평가법에 의한 설명회를 실시하지 않을 경우 절차상 하자에 해당하므로 반드시 개최가 필요함에 따라 주민설명회는 진도읍행정복지센터에서만 실시할 계획이며, 코로나19의 예방 및 확산방지를 위해 참석인원이 제한될 수 있습니다.
- ※ 코로나19로 인해 주민설명회 일정 및 장소가 변경될 경우 별도 공지할 계획입니다.

4. 의견 제출시기 및 방법


- 제출내용: 해당 계획의 수립으로 예상되는 환경영향, 환경보전방안 및 공청회 개최 요구 등에 대한 의견
- 제출기간: 공람기간이 종료일로부터 7일 이내
- 제출방법: 공람장소에 비치된 주민의견서 양식에 의거 해당 공람장소로 서면제출 또는 환경영향평가정보지원시스템(www.eiass.go.kr)에 등록
- 제출장소: 진도군 건설교통과, 각 읍·면사무소

5. 기타사항

- 기타 자세한 사항은 진도군 건설교통과 자연재난팀(☎ 061-540-3487)으로 문의하여 주시기 바랍니다.

광주일보

다. 공고·공람 및 주민의견수렴 협조요청



진도군

최대한 주민 반영하는 진도

인쇄 : 정병학 / 건설교통과 (2021-07-29 16:31:17)

수신 수신자 참조 (경유)

「진도군 소하천정비 종합계획 재수립」 전략환경영향평가서 초안 공람 및 주
제 목 민의견수렴 협조 요청

「진도군 소하천정비 종합계획 재수립」 관련하여 환경영향평가법 제13조 및 동법 시행령 제13조부터 제15조에 의거하여 전략환경영향평가서 초안 공람 및 주민설명회 등 주민의견수렴에 대한 업무협조 요청하오니, 전략환경영향평가서(초안)에 대한 주민 의견 제출이 있을 경우 2021. 8. 23.(월)까지 회신하여 주시기 바랍니다.

붙임 1. 공고공람 및 주민설명회 개최 공고문 1부.
2. 전략환경영향평가서 초안 요약문 1부.
3. 전략환경영향평가서 초안(별송) 1부.
4. 주민의견제출서 1부. 끝.

수신자 도


진도군수

주무관 정병학 자연재난방지 김병진 건설교통과장 진영 2021. 7. 23.
협조자 김창대 건설교통과장 김창대

시행 건설교통과-72376 협수 / http://www.jindo.go.kr
우 58915 전라남도 진도군 진도읍 월마길 25 / 대국민 공개
전화번호 061-540-3487 팩스번호 061-540-3499 / jindo426@korea.kr / 내 개인정보는 철저히 지키(GO) 타인의 개인정보는 소중히 삼고GO!


문서관리카드-건설교통과-72376 1/4

초안공람 및 주민의견수렴 협조요청



진도군

최대한 주민 반영하는 진도



수신 수신자 참조 (경유)

「진도군 소하천정비 종합계획 재수립」 전략환경영향평가서 초안 주민설명회 개최(변경) 홍보 협조 요청

1. 「진도군 소하천정비 종합계획 재수립」 주민설명회 관련, 코로나19로 인하여 부득이하게 주민설명회 개최 일정을 아래와 같이 변경하고자 하니, 각 읍면에서는 미리 주민들에게 주민설명회 일정 변경과 관련하여 충분한 홍보를 통해 혼신 없이 협조하여 주시기 바랍니다.

2. 아울러, 전략환경영향평가서 초안에 대해 주민의견 제출이 있을 경우 2021. 9. 9(목)까지 회신하여 주시기 바랍니다.

- 주민설명회 개최 일정 변경 안내 -

구분	당초	변경	비고
주민설명회 장소	진도읍행정복지센터 회의실	진도읍행정복지센터 회의실	변경없음
주민설명회 개최 일시	2021. 8. 13(금) 14:00	2021. 8. 19(목) 14:00	변경
변경사유 : 코로나19로 부득이하게 주민설명회 개최 일정 변경			

붙임 1. 주민설명회 개최(변경) 공고문. 끝.

수신자 도

진도군수

관인생략

주무관 정병학 자연재난방지 김병진 건설교통과장 진영 2021. 8. 11.
협조자 김창대 건설교통과장 김창대

시행 건설교통과-78856 (2021. 8. 11.) 협수 / http://www.jindo.go.kr
우 58915 전라남도 진도군 진도읍 월마길 25 / 대국민 공개
전화번호 061-540-3487 팩스번호 061-540-3499 / jindo426@korea.kr / 내 개인정보는 철저히 지키(GO) 타인의 개인정보는 소중히 삼고GO!

주민설명회 개최(변경) 홍보 협조요청

라. 주민설명회 현황사진

회의명	진도군 소하천정비 종합계획 재수립 전략환경영향평가(초안) 주민설명회		
촬영연월일	2021년 8월 19일	사진종별	주민설명회사진
설명	전략환경영향평가(초안) 주민설명회		



마. 주민설명회 참석자 명부

전략환경영향평가서(초안) 및 소하천정비 종합계획(안) 주민설명회 참석자 명부									
① 사 업 명	진도군 소하천정비 종합계획 재수립								
② 사 업 위 치	진도군 관내 소하천 59개소								
③ 사 업 자	진도군								
④ 설명회 내용	전략환경영향평가서(초안) 및 소하천정비 종합계획(안)								
설명회 장소	진도읍 행정복지센터 회의실 <th>일시</th> <td colspan="2">2021년 8월 19일(목)</td> <td colspan="3">14:00</td>			일시	2021년 8월 19일(목)		14:00		
연번	성명	주소	주 소	서명	비고				
1	김병진	진도읍 상월길 14		김병진	36.3				
2	정병학	진도읍 상월길 6-45		정병학	36.3				
3	강기안	진도읍 상월길 86	104-2이	강기안	36.2				
	김계성	진도읍 남산리 36	이름부니 155	김계성	36.2				
	조현숙	진도읍 상월길 8-36		조현숙	36.0				
	김병석	진도읍 남월길 39-8		김병석	36.5				
	최현경	진도읍 상월길		최현경	36.0				

전략환경영향평가서(초안) 및 소하천정비 종합계획(안) 주민설명회 참석자 명부									
① 사 업 명	진도군 소하천정비 종합계획 재수립								
② 사 업 위 치	진도군 관내 소하천 59개소								
③ 사 업 자	진도군								
④ 설명회 내용	전략환경영향평가서(초안) 및 소하천정비 종합계획(안)								
설명회 장소	진도읍 행정복지센터 회의실 <th>일시</th> <td colspan="2">2021년 8월 19일(목)</td> <td colspan="3">14:00</td>			일시	2021년 8월 19일(목)		14:00		
연번	성명	주소	주 소	서명	비고				
	김관진	진도읍 위선원길 30		김관진	36.2				
	박성권	진도읍 남월길 44		박성권	36.3				
	유대경	고리면 진도대로 13가		유대경	36.2				
	김세인	진도읍 진도대로 48	당동네 48	김세인	35.7				
	김현	진도읍 동이리 2가		김현	36.0				
	박민준	진도읍 동이리 4길		박민준	35.3				

바. 주민의견 수렴결과

(1) 주민설명회

- 2021년 8월 19일 진도읍 행정복지센터 회의실에서 주민설명회 개최결과 제시된 의견은 없었음.

(2) 주민의견제출서

- 2021년 8월 4일 ~ 2021년 9월 8일까지 공고·공람을 통해 각 읍면에 3건의 의견이 제출됨.

구분	평가 항목	의견제출자 (기관)	의견내용	반영 여부 (미반영 사유)	비고
설명회	○ 설명회시 제시된 의견 없었음				
공청회	○ 실시하지 않음				
초안	기타	김성훈	○ 배수성, 친수성, 생물자원보호, 경관조화, 이용편의성 고려, 갈수기 저수기능 보강, 내구성, 독방유역무단경작, 쓰레기 유입·방지대책	○ 반영 - 소하천 내 횡단시설물 계획시 현황 및 배수성, 친수성, 내구성 등을 고려하고, 과도한 치수사업을 지양하여 생물자원을 보호하고 구조적 안정성 및 경관성을 고려한 소하천정비종합계획을 수립토록 하겠음. 또한, 독방 인근 농경지의 무단경작 및 쓰레기 유입 방지대책에 대해 군과 협의하여 수립토록 하겠음.	
	기타	김남훈	○ 군내면 녹진리 1890~1807일원을 소하천으로 지정건의 바람: 주변 농경지 및 하류 수로정비건의 등	○ 미반영 - 지정건의 요청한 구간은 「소하천정비법 시행령」 제2조(소하천 지정기준)에 따른 하천폭 2m 이상, 전체길이 500m 이상을 만족함. 다만 현재 소하천정비종합계획 수립단계의 기초소하천 심의 예정으로 신규소하천 지정은 어려운 바, 소규모 공공시설로 관리하도록 할 계획임.	
	기타	곽길성	○ 현재 계획하고자 하는 금노천시점부(상류)에서 좀 더 상류로 소하천 연장·지정해 주시기 바랍니다	○ 미반영 - 금회 금노천 시점부의 상류부는 보호할 주거지나 농경지 등이 없는 산지부로 소하천으로 지정이 어려운 구간임.	

■ 환경영향평가법 시행규칙[별지 제2호서식] <개정 2016. 11. 30.>

주민의견 제출서

사업명	진도군 소하천정비 종합계획 재수립	
사업장 위치	전라남도 진도군 관내 소하천 59개소(L=87.015km)	
사업자	진도군수	
의견제출자	성명	김성훈
	주소	
	생년월일	
	전화번호	
전략환경영향평가서(초안)에 관한 의견	배수성, 친수성, 생물다양성 보호, 경관조화 이용 권익 증진 고려, 관수기 피수기능 보강, 배수, 수방위유지 경각, 쓰레기유입 방지 대책	
공청회 개최에 관한 의견	- 개최 필요성(해당하는 곳에 <input checked="" type="checkbox"/> 표 합니다) : 필요[<input checked="" type="checkbox"/>], 불필요[<input type="checkbox"/>] - 이유(개최가 필요하다고 생각하는 경우에만 적습니다) 화천군 선 능, 경관개선, 친수성 생물다양성 보호, 추락방지시설 이용 권익 증진, 주민의견 수렴 중의 절차 권고	

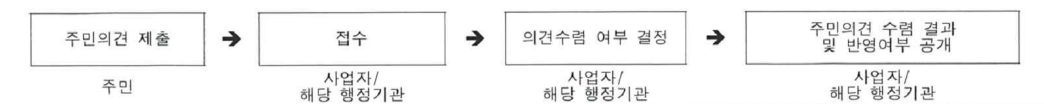
「환경영향평가법」 제13조 및 같은 법 시행령 제14조에 따라 전략환경영향평가서초안의 내용 및 공청회 개최의 필요성에 관한 의견을 제출합니다.

2021년 8월 30일

제출자 김성훈 (인)

진도군수 귀하

처리절차



210mm×297mm[백상지 80g/㎡]

■ 환경영향평가법 시행규칙[별지 제2호서식] <개정 2016. 11. 30.>

주민의견 제출서

사업명	진도군 소하천정비 종합계획 재수립		
사업장 위치	전라남도 진도군 관내 소하천 59개소(L=87.015km)		
사업자	진도군수		
의견제출자	성명	곽길성	생년월일
	주소	지산면 금노리	전화번호
전략환경영향평가서(초안)에 관한 의견	- 현재 계획하교라는 금노리 시점부(상류)에서 좀 더 상류를 소하천 연장해 주시기 바랍니다. ↑ 지대		
공청회 개최에 관한 의견	- 개최 필요성(해당하는 곳에 √표 합니다) : 필요[], 불필요[] - 이유(개최가 필요하다고 생각하는 경우에만 적습니다)		

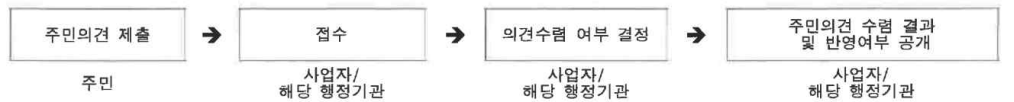
「환경영향평가법」 제13조 및 같은 법 시행령 제14조에 따라 전략환경영향평가서 초안의 내용 및 공청회 개최의 필요성에 관한 의견을 제출합니다.

2021년 8 월 일

제출자 **곽길성** (서명 또는 인)

진도군수 귀하

처리절차



210mm×297mm[백상지 80g/㎡]

■ 환경영향평가법 시행규칙[별지 제2호서식] <개정 2016. 11. 30.>

주민의견 제출서

사업명	진도군 소하천정비 종합계획 재수립	
사업장 위치	전라남도 진도군 관내 소하천 59개소(L=87.015km)	
사업자	진도군수	
의견제출자	성명 김남훈	생년월일
	주소 군내면 공성구지길 105-7	전화번호 01
전략환경영향평가서(초안)에 관한 의견	- 군내면 녹진리 1890 ~ 1807일원을 소하천으로 지정건의 바람. : 주변 농경지 및 하류 수로정비 건의 등	
공청회 개최에 관한 의견	- 개최 필요성(해당하는 곳에 √표 합니다) : 필요[], 불필요[√] - 이유(개최가 필요하다고 생각하는 경우에만 적습니다)	

「환경영향평가법」 제13조 및 같은 법 시행령 제14조에 따라 전략환경영향평가서초안의 내용 및 공청회 개최의 필요성에 관한 의견을 제출합니다.

2021년 8월 일
제출자 김 남 훈 (서명 또는 인)

진도군수 귀하

처리절차

