

진도문화를 소개하는 서·화·창 풍경길 만들기  
지역 개발 사업구역 지정에 따른  
**전략 환경영향평가**  
(주민 등의 의견수렴 결과 및 반영여부)

2017. 12.

# 1. 계획의 개요

## 1.1 계획의 배경 및 목적

- 진도군은 다양한 유·무형자원을 보유하고 있고, 과거 고려시대부터 귀향지(유배지)로 다방면의 학자들이 진도에 거주하면서 서(書)·화(畵)·창(唱)이 자연스럽게 전수·발전되어 온 지역이나, 도서지역의 특성인 고립성으로 인한 관광연계 시너지 효과 창출이 미흡한 상황임.
- 또한 행복마을권사업의 공공주택사업 대상지가 동외1길(대로), 진도천(지방하천) 등으로 이격되어 기존 마을과 괴리, 거리감이 발생함에 따라 지역수요 맞춤형 지원사업으로 지역 역사와 문화를 반영한 경관을 조성해 연계사업간 시너지와 지역발전을 도모함.
- 유배 역사 스토리텔링(畵), 산수화, 남종화 등의 그림(畵), 민요 등의 소리(唱) 등 다양한 문화자원을 활용한 지역 문화 콘텐츠 활성화로 지역가치 제고에 대한 필요성 높음.
- 진도 문화예술의 중심지인 민속문화예술특구의 향토문화회관, 무형문화재전수관, 예술영재교육원, 문화원 등 문화시설 방문객들의 유치를 위한 테마발굴로 지역주민과 방문객들이 함께 즐길 수 있는 기반 조성으로 지역경제 활성화 및 일자리 창출 가능
- 지역주민 의견조사로 도출한 마을자원을 지역 경관개선에 반영하여 실효성 있는 행복마을권사업 조성 예정
- 진도는 민요 등의 소리, 진도 서화 등 다양한 민속 문화의 성지로서 스토리텔링 등 여러 문화자원을 활용한 지역문화콘텐츠의 활성화로 지역가치 상승이 예상됨.
- 진도 문화예술의 중심지인 향토문화회관, 무형문화재전수관, 예술영재교육원, 문화원 등 문화시설 방문객들의 유치를 위한 테마발굴로 지역경제 활성화에 기여할 방침임.
- 지역주민 의견조사로 도출한 마을자원을 지역 경관개선에 반영하는 실효성 있는 행복마을권사업을 조성하여 지속가능한 마을발전 도모함.

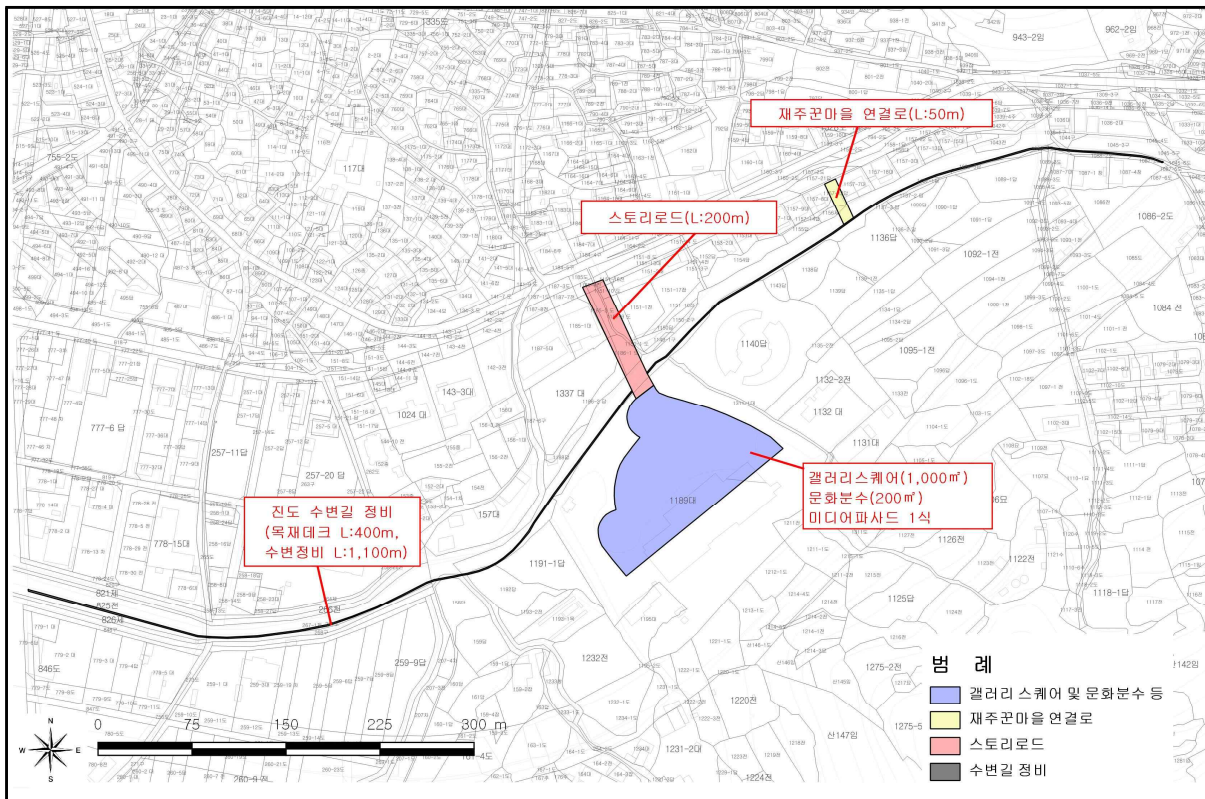
## 1.2 계획의 내용

- 가. 계 획 명 : 진도문화를 소개하는 서·화·창 풍경길 만들기 지역개발사업구역 지정
- 나. 위 치 : 전라남도 진도군 진도읍 동외리 1189 일원
- 다. 면 적 : 14,325㎡
- 라. 사 업 자 : 진도군
- 마. 승인기관 : 전라남도

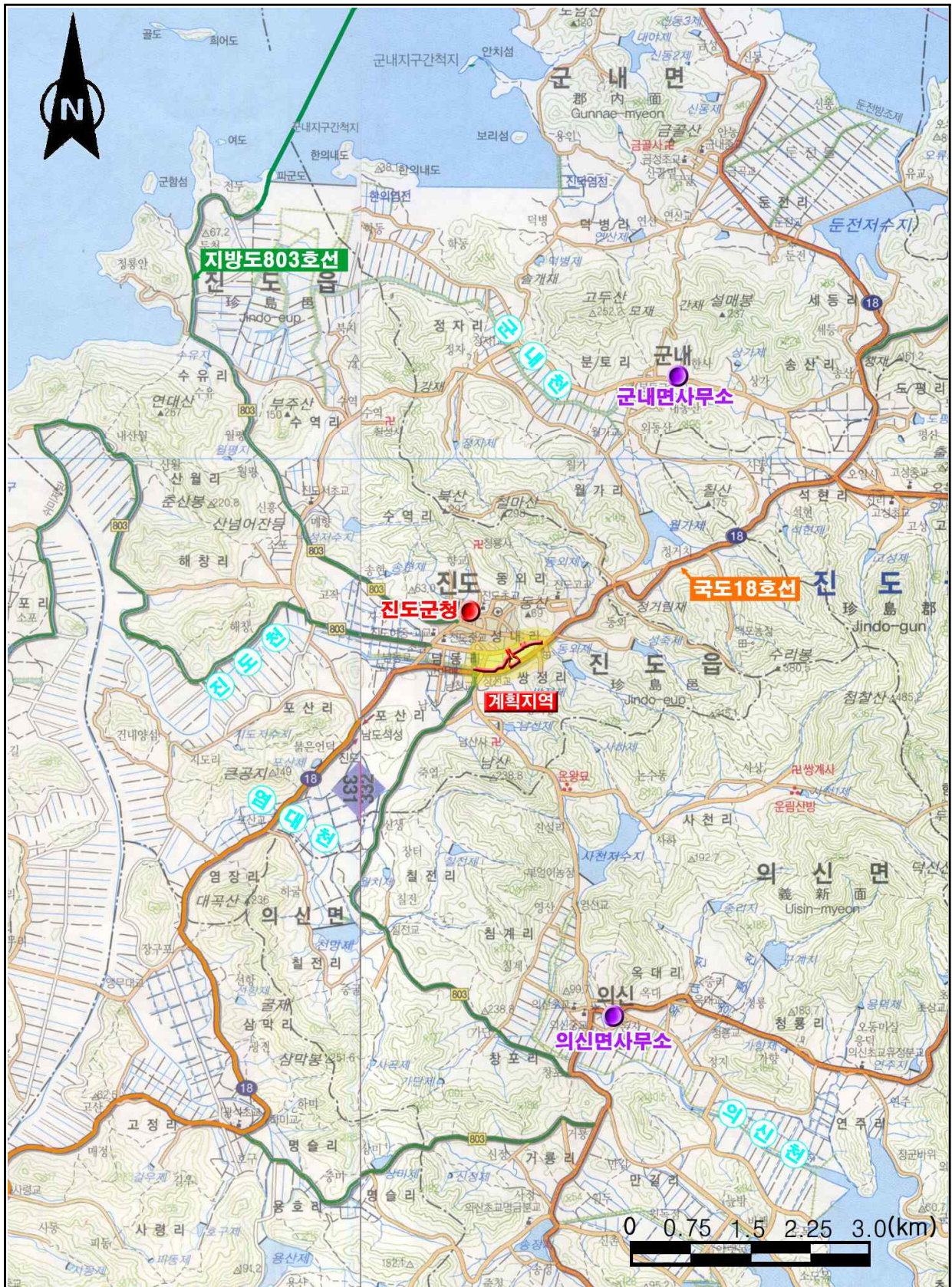
바. 사업비 : 2,144백만원(국비 1,364백만원, 지방비 780백만원)

사. 토지이용계획

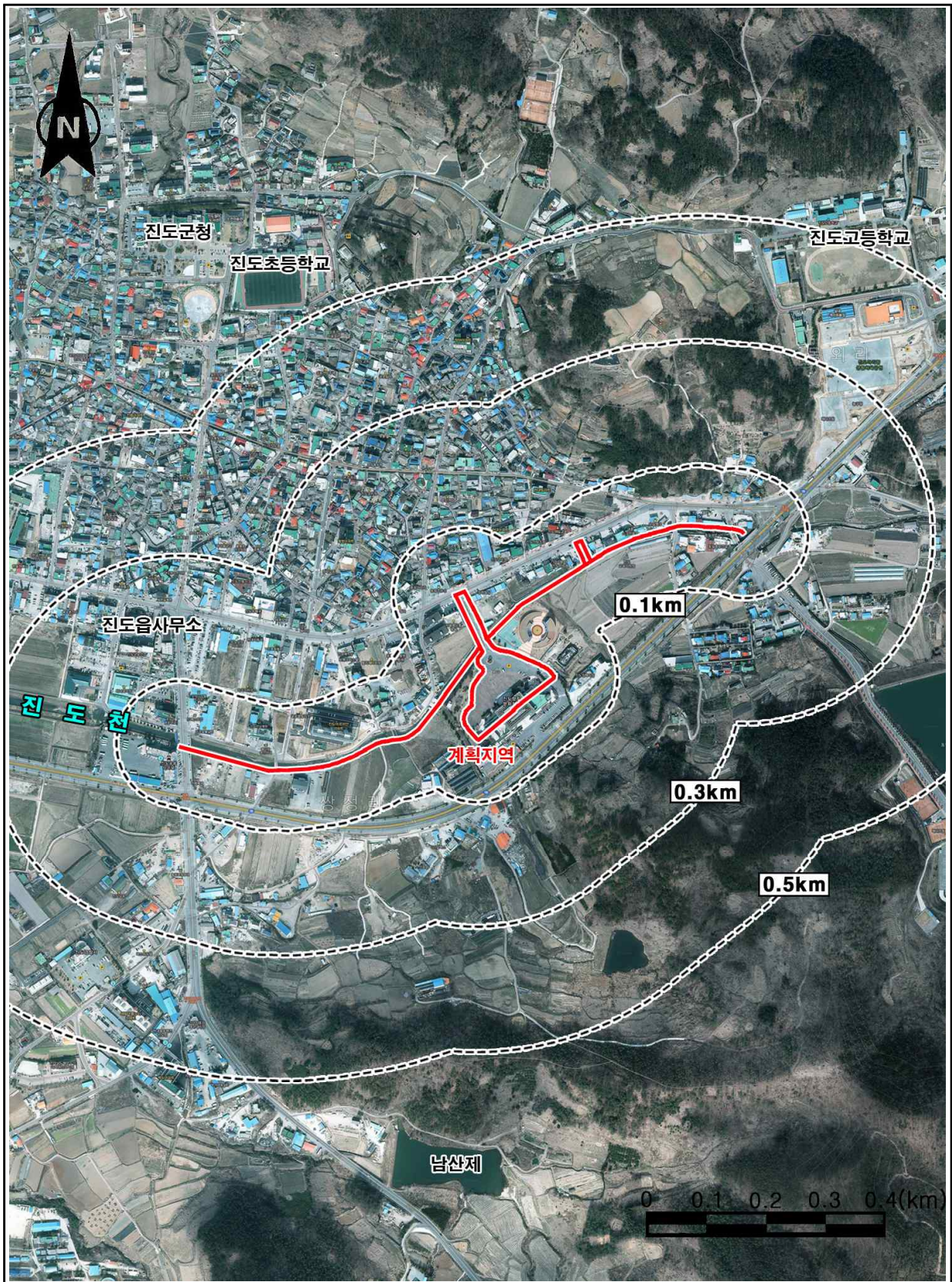
사업	면적	비율	비 고
갤러리스퀘어 및 기타 문화 시설 구역	11,268㎡	78.7%	바닥분수(Φ3,000) 투수블럭포장
스토리로드	1,655㎡	11.6%	투수블럭포장
수변길 정비	1,066㎡	7.4%	데크로드 B=1.5m
재주꾼 마을 연결로	336㎡	2.3%	파형강판교(B=8.0m)
계	14,325	100.0%	-



< 그림 1 - 1 > 계획지역 토지이용계획도



< 그림 1 - 2 > 계획지역 위치도



< 그림 1 - 3 > 계획지역 위성사진

## 2. 주민 등의 의견 수렴결과

### 2.1 주민의견 수렴개요

가. 계획수립 행정기관 : 진도군

나. 공고·공람

- 공람장소 : 진도군 지역개발과
- 공람기간 : 2017. 09. 28 ~ 10. 28(20일간, 공휴일 제외)
- 의견제출자 : 없음.

다. 주민설명회

- 장소 : 진도읍사무소 2층
- 일시 : 2017.10.18(수), 14:00
- 참석자 : 약 20명

#### ■ 신문공고 사본

시민일보	광전매일신문												
2017년 9월 28일 목요일	2017년 9월 28일 목요일												
<p><b>시민일보</b> <span style="float: right;">2017년 09월 28일 목요일 004면</span></p> <div style="border: 1px solid black; padding: 5px;"> <p style="text-align: center; font-size: small;">진도군 공고 제2017-441호</p> <p style="text-align: center;"><b>진도문화를 소개하는 서·화·창 풍경길 만들기 지역개발사업구역 지정에 따른 전략환경영향평가서(초안) 공고·공람 및 주민설명회 개최</b></p> <p style="font-size: x-small;">본 계획에 따른 전략환경영향평가 실시와 관련하여 「환경영향평가법」 제13조 제1항 및 같은법 시행령 제15조 규정에 의거하여 주민 등의 의견을 수렴하고자 전략환경영향평가(초안) 공람 및 주민설명회 개최를 다음과 같이 공고합니다.</p> <p style="text-align: center;">2017. 09. 28. <b>진도군 수</b></p> <p><b>1. 계획의 개요</b></p> <ul style="list-style-type: none"> <li>○ 계획명 : 진도문화를 소개하는 서·화·창 풍경길 만들기 지역개발사업구역 지정</li> <li>○ 위치 : 진리남도 진도군 진도읍 동외리 1189 일원</li> <li>○ 계획규모 : 면적(사)=14,325㎡</li> <li>○ 계획수립기관 : 진도군</li> <li>○ 승인기관 : 진리남도</li> </ul> <p><b>2. 공람기간 및 장소</b></p> <table border="1" style="width: 100%; border-collapse: collapse; font-size: x-small;"> <tr> <td style="text-align: center;">공람기간</td> <td style="text-align: center;">- 2017. 09. 28. ~ 2017. 10. 28. (20일간)</td> </tr> <tr> <td style="text-align: center;">공람장소</td> <td style="text-align: center;">- 진도군 지역개발과</td> </tr> <tr> <td style="text-align: center;">정보통신망</td> <td style="text-align: center;">- 진도군 홈페이지, 환경영향평가정보지원시스템</td> </tr> </table> <p><b>3. 주민설명회 개최</b></p> <ul style="list-style-type: none"> <li>○ 2017. 10. 18. pm 14:00 - 진도읍사무소 2층</li> </ul> <p><b>4. 주민의견제출 및 기타 사항</b></p> <ul style="list-style-type: none"> <li>○ 제출내용 : 전략환경영향평가서(초안)에 관한 의견 및 공청회 개최여부에 관한 의견 등</li> <li>○ 제출기간 : 공람기간(만료일)로부터 7일 이내</li> <li>○ 제출방법 : 공람장소에 비치된 주민의견서 양식에 의거 서면제출</li> <li>○ 기타 자세한 사항은 진도군 지역개발과(☎061-540-3873)로 문의하시기 바랍니다.</li> </ul> </div>	공람기간	- 2017. 09. 28. ~ 2017. 10. 28. (20일간)	공람장소	- 진도군 지역개발과	정보통신망	- 진도군 홈페이지, 환경영향평가정보지원시스템	<p><b>광전매일신문</b> <span style="float: right;">2017년 09월 28일 목요일 002면</span></p> <div style="border: 1px solid black; padding: 5px;"> <p style="text-align: center; font-size: small;">진도군 공고 제2017-441호</p> <p style="text-align: center;"><b>진도문화를 소개하는 서·화·창 풍경길 만들기 지역개발사업구역 지정에 따른 전략환경영향평가서(초안) 공고·공람 및 주민설명회 개최</b></p> <p style="font-size: x-small;">본 계획에 따른 전략환경영향평가 실시와 관련하여 「환경영향평가법」 제13조 제1항 및 같은법 시행령 제15조 규정에 의거하여 주민 등의 의견을 수렴하고자 전략환경영향평가(초안) 공람 및 주민설명회 개최를 다음과 같이 공고합니다.</p> <p style="text-align: center;">2017. 09. 28. <b>진도군 수</b></p> <p><b>1. 계획의 개요</b></p> <ul style="list-style-type: none"> <li>○ 계획명 : 진도문화를 소개하는 서·화·창 풍경길 만들기 지역개발사업구역 지정</li> <li>○ 위치 : 진리남도 진도군 진도읍 동외리 1189 일원</li> <li>○ 계획규모 : 면적(사)=14,325㎡</li> <li>○ 계획수립기관 : 진도군</li> <li>○ 승인기관 : 진리남도</li> </ul> <p><b>2. 공람기간 및 장소</b></p> <table border="1" style="width: 100%; border-collapse: collapse; font-size: x-small;"> <tr> <td style="text-align: center;">공람기간</td> <td style="text-align: center;">- 2017. 09. 28. ~ 2017. 10. 28. (20일간)</td> </tr> <tr> <td style="text-align: center;">공람장소</td> <td style="text-align: center;">- 진도군 지역개발과</td> </tr> <tr> <td style="text-align: center;">정보통신망</td> <td style="text-align: center;">- 진도군 홈페이지, 환경영향평가정보지원시스템</td> </tr> </table> <p><b>3. 주민설명회 개최</b></p> <ul style="list-style-type: none"> <li>○ 2017. 10. 18. pm 14:00 - 진도읍사무소 2층</li> </ul> <p><b>4. 주민의견제출 및 기타 사항</b></p> <ul style="list-style-type: none"> <li>○ 제출내용 : 전략환경영향평가서(초안)에 관한 의견 및 공청회 개최여부에 관한 의견 등</li> <li>○ 제출기간 : 공람기간(만료일)로부터 7일 이내</li> <li>○ 제출방법 : 공람장소에 비치된 주민의견서 양식에 의거 서면제출</li> <li>○ 기타 자세한 사항은 진도군 지역개발과(☎061-540-3873)로 문의하시기 바랍니다.</li> </ul> </div>	공람기간	- 2017. 09. 28. ~ 2017. 10. 28. (20일간)	공람장소	- 진도군 지역개발과	정보통신망	- 진도군 홈페이지, 환경영향평가정보지원시스템
공람기간	- 2017. 09. 28. ~ 2017. 10. 28. (20일간)												
공람장소	- 진도군 지역개발과												
정보통신망	- 진도군 홈페이지, 환경영향평가정보지원시스템												
공람기간	- 2017. 09. 28. ~ 2017. 10. 28. (20일간)												
공람장소	- 진도군 지역개발과												
정보통신망	- 진도군 홈페이지, 환경영향평가정보지원시스템												

■ 광고·공람 실시 사실 등의 게시

[관광문화](#) | [열린군수실](#) | [군의회](#) | [global](#) ▼

대한민국 **Jindo** 진도군  
 민속문화예술특구

검색어를 입력하세요 Q

전자민원

진도소개

군정소식

참여마당

정보공개

분야별정보

사이트맵

검색

🏠
군정소식
고시/공고 ▼

## 고시/공고

작성일: 2017-09-28

제목	「진도문화를 소개하는 서·화·창 풍경길 만들기」 지역개발 사업구역 지정에 따른 전략환경영향평가서(초안) 공고·공람 및 주민설명회 개최		
출처	지역개발과	공고번호	진도군 공고 제2017-441호

본 계획에 따른 전략환경영향평가 실시와 관련하여 「환경영향평가법」 제13조 제1항 및 같은법 시행령 제15조 규정에 의거하여 주민 등의 의견을 수렴하고자 전략환경영향평가(초안) 공람 및 주민설명회 개최를 붙임과 같이 공고합니다.

📎	전략환경영향평가서 초안 공고공람(안).hwp	다운로드
📄	진도 서화창 풍경길만들기(초안)_요약문.pdf	다운로드

진도군 홈페이지



환경영향평가  
정보지원시스템

[로그인](#)   [사이트맵](#)   [도움말](#)

사업초회   협의통계   평가작성도우미   국민참여   건강영향평가

### 국민참여

National participation

- 협의진행현황
- 평가항목 결정내용 공람
- 평가서 초안 공람
- 사용자지원

Q&A  
FAQ  
공지사항

## 평가서 초안 공람

사업명	진도문화를 소개하는 서·화창 풍경길 만들기 지역개발 사업구역 지정		
사업위치	면적	소재지	면적
	전라남도 진도군 진도읍 동외리 일원		14,325 m <sup>2</sup>
협의대상 (협의관련법령)	<ul style="list-style-type: none"> <li>▶ 행정계획</li> </ul> [지역 개발 및 지원에 관한 법률]제 11조에 따른 지역개발사업구역의 지정		
사업구분	지역개발		
사업개요	<ul style="list-style-type: none"> <li>▶ 사업시행자: 진도군</li> <li>▶ 승인기관: 전라남도</li> <li>▶ 사업규모: 14325 m<sup>2</sup></li> <li>▶ 사업비: 2144 백만원</li> </ul>		

초안공람
주민의견수렴

#### ■ 협의업무 담당

협의기관	영산강유역환경청	담당자	이세련
담당부서		E-mail	samantha@korea.kr
전화번호	062-410-5256	Fax번호	062-410-5249

#### ■ 초안공람

초안요약서	진도 서화창 풍경길만들기(초안)_요약문.pdf		
초안	1100	진도 서화창 풍경길만들기(초안)_부록.pdf	
	0000	진도 서화창 풍경길만들기(초안)_표지목차.pdf	
	0100	진도 서화창 풍경길만들기(초안)_요약문.pdf	
	0200	진도 서화창 풍경길만들기(초안)_개발기본계획의 개요.pdf	
	0300	진도 서화창 풍경길만들기(초안)_개발기본계획 및 입지에 대한 대안.pdf	
	0400	진도 서화창 풍경길만들기(초안)_전략환경영향평가 대상지역.pdf	
	0500	진도 서화창 풍경길만들기(초안)_지역개발.pdf	
	0600	진도 서화창 풍경길만들기(초안)_환경영향평가협의회 심의내용.pdf	
	0700	진도 서화창 풍경길만들기(초안)_항목등의 결정내용 및 조치내용.pdf	
	0800	진도 서화창 풍경길만들기(초안)_계획의 적정성.pdf	
	0911	진도 서화창 풍경길만들기(초안)_생물다양성서식지 보전.pdf	
	0912	진도 서화창 풍경길만들기(초안)_지형 및 생태축의 보전.pdf	
	0913	진도 서화창 풍경길만들기(초안)_주변 자연경관에 미치는 영향.pdf	
	0914	진도 서화창 풍경길만들기(초안)_수환경의 보전.pdf	
	0921	진도 서화창 풍경길만들기(초안)_대기환경기준의 부합성.pdf	
	0922	진도 서화창 풍경길만들기(초안)_소음환경기준의 부합성.pdf	
0923	진도 서화창 풍경길만들기(초안)_환경기초시설의 적정성.pdf		
0924	진도 서화창 풍경길만들기(초안)_자원에너지순환의 효율성.pdf		
0931	진도 서화창 풍경길만들기(초안)_환경친화적 토지이용.pdf		
1000	진도 서화창 풍경길만들기(초안)_종합평가 및 결론.pdf		
초안 공고일	2017.03.28	초안공람기간	2017.03.28 ~ 2017.10.28
공람장소	진도군 지역개발과		
설명회장소	진도읍사무소		
설명회일시	2017.10.18	의견제출기간	2017.03.28 ~ 2017.11.06

※ 일반 사용자는 군사사업의 원문이 제공되지 않습니다.

## 환경영향평가정보지원시스템

- 7 -

## 2.2 주민의견 수렴 결과

- 전략환경영향평가서 초안에 대하여 주민, 관계행정기관 등의 의견을 수렴하였으며, 의견수렴 결과 및 반영여부는 아래와 같음.

< 표 2 - 1 > 주민의견 및 반영여부

구분	의견 제출자	의견요지	반영계획 (미반영 사유)	비고
초안	영산강 유역 환경청 환경 평가과	<b>II. 검토의견</b>		
		○ 본 계획은 전남 진도군 진도읍 동외리 일원을 ‘진도문화를 소개하는 서·화·창 풍경길 만들기’ 사업을 추진하기 위하여 해당구역을 「지역개발 및 지원에 관한 법률」 제11조에 따라 지역개발사업구역으로 지정하고자 하는 개발기본계획임	-	
		○ 상위계획 및 관련계획과의 연계성 검토 시에는 본 계획과 관련된 내용을 발췌하여 구체적으로 분석·제시하고, 국가 환경종합계획, 지역환경보전계획 등 환경계획과의 부합성을 관련내용을 중심으로 검토·제시하여야 함	▶반영 - 상위계획(제3차 전라남도종합계획 수정계획, 전남 서남권 광역도시계획, 진도비전 2020 진도발전 종합계획)” 과의 부합성을 검토하여 진도군만의 특색있는 관광자원을 개발할 계획임.	
		○ 본 사업이 「지역개발 및 지원에 관한 법률」 제7조에 따른 지역개발계획에 반영되어 있는지 검토(지역개발계획에 미반영 지역인 경우 지역개발 사업구역 지정에 대한 근거)·제시하여야 함	▶반영 - 지역개발계획 미반영 지역이므로 「지역개발 및 지원에 관한 법률」 제11조제1항2호에 따라 지역개발사업구역을 지정할 계획임.	
		○ 계획내용에는 진도천 수변길 정비사업이 포함되어 있는 바, 진도천 하천기본계획과의 부합성을 검토·제시하여야 함 - 진도천 하천구역과 계획구역을 중첩하여 제시하고, 자연친화적 하천조성을 위한 보전지구 등의 지정현황 등을 제시	▶미반영 - 진도천은 95년도에 하천정비기본계획이 실시된바 있으며, 오래되어 하천기본계획이 현재 새로 수립중에 있음. - 하천구역 내에 수변길 정비사업이 포함되어 있으나, 하천기본계획과 무관하게 비영구 시설인 점사용 데크 등만을 설치할 것임.	

< 표 2 - 1 > 주민의견 및 반영여부(계속)

구분	의견제출자	의견요지	반영계획 (미반영 사유)	비고
초안	영산강 유역 환경청 환 경 평가과	<p><b>II. 검토의견</b></p> <ul style="list-style-type: none"> <li>○ 동·식물상에 대한 문헌조사 시에는 최근 5년 이내 조사자료(전국자연환경조사 결과 등 각종 공신력 있는 조사보고서, 타 사업의 환경영향평가서 등)를 추가 인용·제시하여야 함</li> <li>○ 육수생물조사 지점(3개 지점)을 대상으로 수환경 평가(오수생물계열 및 환경질 평가 등)를 실시하여 진도천의 환경상태를 분석·제시하여야 함</li> <li>○ 사업시행 후 조망점별 경관시물레이션 등을 통한 영향 예측을 실시하고 적절한 저감방안(경관향상방안)을 수립·제시하여야 함</li> <li>○ 공사 시 토사가중농도가 381.88mg/ℓ 인 것으로 예측된바, 저감시설(임시 침사지 설치, 오탁방지막 설치 등) 설치 후 하류수계에 미치는 영향을 예측하여 필요 시 추가적인 저감방안을 수립·제시하여야 함</li> <li>○ 비점오염물질 저감 및 물순환 건전성 확보 등을 위해 저영향개발(LID)기법 도입방안을 적극적으로 검토하고, 도입된 저감시설 등은 가급적 구체적으로 제시(시설명, 위치, 제원 등) 하여야 함</li> <li>○ 공사 시 대기오염물질 발생으로 인한 영향을 정온시설별로 예측하고 적절한 저감방안을 수립·제시하여야 함</li> </ul>	<ul style="list-style-type: none"> <li>▶ 반영                             <ul style="list-style-type: none"> <li>- 제3차, 4차 전국자연환경조사 및 진도 동외 공공주택지구의 지정을 위한 전략환경영향평가서의 조사결과를 추가 인용하였음.</li> </ul> </li> <li>▶ 반영                             <ul style="list-style-type: none"> <li>- ESB 지수를 통한 오수생물계열 분석결과 환경상태가 매우불량한 최우선개선수역으로 확인됨.</li> </ul> </li> <li>▶ 반영                             <ul style="list-style-type: none"> <li>- 경관시물레이션을 실시하여 자연친화적인 토지이용 및 시설배치가 이루어지도록 계획함.</li> </ul> </li> <li>▶ 반영                             <ul style="list-style-type: none"> <li>- 공사시 토사유출에 따른 하류수계의 영향을 저감하기 위하여 침사지 및 오탁방지막 설치 등을 계획하였으며, 오염 악화시 추가적인 저감방안을 강구할 것임.</li> </ul> </li> <li>▶ 반영                             <ul style="list-style-type: none"> <li>- 비점오염원의 저감을 위하여 스토리로드(523㎡)와 갤러리스퀘어(3,140㎡)에 투수블럭포장을 계획하였으며, 바닥분수의 용수는 재사용할 수 있는 시설을 설치할 것임.</li> </ul> </li> <li>▶ 반영                             <ul style="list-style-type: none"> <li>- 계획지역 공사 시 대기오염물질 발생으로 인한 영향을 정온시설별로 예측·제시하였으며, 공사로 인한 대기오염 물질 영향이 최소화 될수 있도록 저감방안을 수립·제시하였음.</li> </ul> </li> </ul>	

< 표 2 - 1 > 주민의견 및 반영여부(계속)

구분	의견 제출자	의견요지	반영계획 (미반영 사유)	비고
초안	영산강 유역 환경청 환경 평가과	<p><b>II. 검토의견</b></p> <p>○ 온실가스 저감을 위하여 재생에너지를 활용(태양광 가로등 등)하거나 에너지 절약형 시설을 도입하는 방안을 적극적으로 강구하여야 함</p>	<p>▶ 반영</p> <p>- 수변길과 스토리로드의 야간조명을 에너지효율이 높은 LED조명으로 계획하였음.</p>	
		<p><b>III. 기타사항</b></p> <p>○ 전략환경영향평가서(본안)에 본 의견과 관계행정기관 및 주민 등의 의견 수렴 결과를 종합하여 그 내용 및 반영여부를 요약 제시(각 기관 및 주민 의견 수렴 구분)하고, 반영된 의견은 해당 항목에 작성·제시하여야 함</p> <p>- 반영되지 아니한 의견에 대해서는 그 타당한 사유 또는 적절한 대안을 함께 제시</p> <p>○ 평가서상의 환경현황 조사내용, 환경영향 예측결과 및 저감대책 등의 모든 내용은 명확하고 구체적이어야 하며, 가능한 한 정량화 하여야 함</p> <p>- 문헌자료(전국자연환경조사결과, 생태·자연도 등) 및 현황자료 인용할 경우에는 가장 최신자료를 사용</p> <p>- 현황조사 및 조사결과는 조사자 인적사항, 현지조사표(동물상 포함) 및 측정기록지 등을 함께 제시(부록에 첨부)</p> <p>- 장래 환경영향 예측(예측조건, 예측 적용 방법, 예측 시 사용계획, 수치 등)은 그 적용 및 산정근거를 명확히 제시</p> <p>- 관계법령 및 관련 행정계획과 연관되는 내용은 그 근거를 기술하고, 그 내용의 확인이 가능하도록 사본 등의 근거자료 제시. 끝.</p>	<p>▶ 반영</p> <p>- 전략환경영향평가 작성시 관계기관의 초안 검토의견 및 주민의견 수렴 결과를 종합하여 반영여부를 요약 제시함.</p> <p>▶ 반영</p> <p>- 평가서상의 환경현황 조사내용, 환경영향 예측결과 및 저감대책 등의 모든 내용은 명확하고 구체적으로 정량화하여 제시함.</p> <p>- 문헌자료 및 현황자료는 가장 최신자료 사용함.</p> <p>- 현황 조사자 인적사항, 현지조사표 및 측정성적서 등을 부록에 제시함.</p> <p>- 장래 환경영향 예측 모델링에 사용되는 계획 및 수치는 적용 및 산정근거를 명확히 제시하였음.</p> <p>- 관계법령 및 관련 행정계획과 연관되는 내용은 법적 근거를 기술하였음.</p>	

< 표 2 - 1 > 주민의견 및 반영여부(계속)

구분	의견 제출자	의견요지	반영계획 (미반영 사유)	비고
초안	전라남도 도민 소통실	<p>□ 검토 의견</p>		
		<p>○ 평가서상 제시한 환경영향 저감방안을 충실히 이행해야함.</p>	<p>▶ 반영 - 평가서상에 제시한 환경영향 저감방안은 충실히 이행하겠음.</p>	
		<p>○ 공사시 퇴적물이 하천으로 직접 유입되지 않도록 저류지 설치 등을 통한 부유물질 저감, 유류 유출 방제대책 등 구체적이고 실질적인 저감대책을 수립시행하여야 함.</p>	<p>▶ 반영 - 공사구간과 인접한 진도천 하류부에 침사지 및 오탁방지막을 설치할 것이며, 유류유출사고를 예방하기 위하여 사전에 안전관리를 철저히 하고, 폐유는 적법하게 처리할 것임.</p>	
		<p>○ 공사시 절성토로 인한 사면 안정화 대책을 수립(비탈면 유지관리, 배수 시설 점검 등)하여 산사태 등 자연재난에 대비하여야 함.</p>	<p>▶ 반영 - 주변 지형여건과 현장 상황 등을 종합적으로 고려하여 적절한 계획고를 설정하고, 과도한 절성토 발생을 최소화할 계획임.</p>	
		<p>○ 공사시 장비의 가동, 작업차량 진·출입 등 공사과정에서 발생하는 비산먼지로 인하여 인근지역에 피해가 발생하지 않도록 비산먼지 발생 억제시설(살수, 세론 및 세차시설 등)을 설치하고, 이에 따른 적절한 저감방안 마련이 필요함.</p>	<p>▶ 반영 - 공사시 비산먼지 발생을 저감하기 위해 주기적인 살수 실시, 등의 저감방안을 실시할 것임.</p>	
		<p>○ 공사시 발생하는 소음·진동으로 인해 피해가 발생하지 않도록 인근 정온시설에 충분한 사업설명과 함께 작업시간 준수, 저진동·저소음 기계를 사용하여 소음 저감이 이뤄질 수 있도록 계획 수립 및 시행하여야 함.</p>	<p>▶ 반영 - 공사시 발생하는 소음·진동으로 인한 피해가 발생하지 않도록 마을주민과 협의하여 가설방음판넬 설치를 검토할 것이며 저진동·저소음 기계를 사용하여 소음 저감이 이뤄질 수 있도록 계획함.</p>	
<p>○ 환경관련 법률에 의한 모든 인·허가는 사전에 득하고 시행하여야 함.</p>	<p>▶ 반영 - 환경관련 법률에 의한 모든 인·허가는 사전에 득하고 공사를 시행할 것임.</p>			

< 표 2 - 1 > 주민의견 및 반영여부(계속)

구분	의견제출자	의견요지	반영계획 (미반영 사유)	비고
초안	전라남도민소통실	<p><b>□ 협의의견</b></p> <ul style="list-style-type: none"> <li>○ 사업내용 중 음약분수 설치계획이 있음에 따라 수질 및 수생태계에 관한 법률 제61조의2에 의한 물놀이형 수경시설에 해당 될 경우 전라남도(환경관리과)에 신고후 운영해야 함.</li> <li>○ 공사 및 운영시 주변환경에 추가적인 악영향 및 민원이 발생될 경우에는 환경영향평가서 등에 제시된 환경영향 저감방안 외에 별도의 대책을 신속히 강구·시행하여야 함. 끝.</li> </ul>	<p>▶ 반영</p> <ul style="list-style-type: none"> <li>- 문화분수는 수질 및 수생태계에 관한 법률 제61조의2에 의한 물놀이형 수경시설로 설치할 계획이므로 공사전 전라남도 환경관리과에 신고후 운영을 실시할 것임.</li> <li>▶ 반영</li> <li>- 공사 및 운영시 주변환경에 추가적인 악영향 및 민원이 발생될 경우에는 환경영향평가서 등에 제시된 환경영향 저감방안 외에 관련기관과 협의하여 별도의 대책을 신속히 강구·시행할 것임.</li> </ul>	
진도군		<p><b>□ 검토의견</b></p>	-	
		<ul style="list-style-type: none"> <li>○ 본 사업은 진도 문화예술의 중심지인 민속문화예술특구의 향토문화회관, 무형문화재전수관, 예술영재교육원, 문화원 등 문화시설 방문객들의 유치를 위한 테마발굴로 지역주민과 방문객들이 함께 즐길 수 있는 기반 조성으로 지역경제를 활성화 시키고, 다양한 민속 문화의 성지로서 스토리텔링 등 여러 문화자원을 활용한 지역 문화컨텐츠를 활성화시켜 지역가치상승을 통한 지역주민의 소득창출 및 삶의 질을 향상하고자하는 사업임.</li> <li>○ 본 사업은 현재 지역개발사업구역의 지정단계로 향후 각 사업별로 「환경영향평가법」에 따른 소규모환경영향평가 및 환경영향평가대상사업에 해당될 경우 실시단계 단계에서 별도로 관계기관과 협의를 득한 후 사업을 시행함은 물론, 환경관련 법률에 의한 모든 인·허가를 사전에 득하고 시행하여야 함.</li> </ul>	<p>▶ 반영</p> <ul style="list-style-type: none"> <li>- 본 사업은 도시지역에서 실시하는 사업으로 소규모환경영향평가에 해당하지 않으므로 본 전략환경영향평가서 실시단계 내용을 일부 반영하여 영산강유역환경청과 협의를 득할 것이며, 그 외 환경관련 법률에 의한 모든 인·허가를 사전에 득하고 시행할 것임.</li> </ul>	

< 표 2 - 1 > 주민의견 및 반영여부(계속)

구분	의견 제출자	의견요지	반영계획 (미반영 사유)	비고
초안	진도군	<p><b>□ 검토의견</b></p> <p>○ 본 개발계획 수립시 상위계획과의 연계성 및 관련계획과의 부합성을 검토·제시하여야 함</p>	<p>▶ 반영</p> <p>- 상위계획(제3차 전라남도종합계획 수정계획, 전남 서남권 광역도시계획, 진도비전 2020 진도발전 종합계획)”과의 부합성을 검토하여 진도군만의 특색있는 관광자원을 개발할 계획임.</p>	
		<p>○ 본 의견을 포함한 관계기관 초안검토 의견 및 주민설명회를 통해 제시된 주민 등의 의견은 종합하여 그 내용 및 반영여부 등을 본안에 제시하여야 함</p>	<p>▶ 반영</p> <p>- 관계기관 및 주민설명회를 통해 제시된 초안검토 의견은 종합하여 그 내용 및 반영여부 등을 본안에 제시하였음.</p>	
주민 설명 회	주민 차영란	<p>○ 동외리 삼거리 교차로에서 이조숯불 갈비 있는 곳까지 하는 공사입니까?</p>	<p>▶ 반영</p> <p>- 데크는 교육청에서부터 구)소방파출소까지 하는 공사이며, 나머지 구간은 노면에 구조물을 설치하지 않고 걸어다니기 불편하지 않게 정비만 할 것입니다.</p>	
	주민 박인회	<p>○ 진도천 내 어도가 높아서 어류가 위로 올라가지 못해 생태계의 균형이 맞지 않습니다. 공사시에 어도를 재가설해주시고 하천을 지역주민들이 이용할 수 있도록 길을 만들어 주십시오</p>	<p>▶ 반영</p> <p>- 진도천은 지방하천으로 전라남도에서 관리하는 하천입니다. 본 사업은 하천을 정비하는 사업이 아니므로 하천 내부 공사는 실시할 수 없습니다. 본 사업시 할 수 있는 것은 진도천 수변길을 정비하여 산책로를 만드는 것입니다.</p>	
	주민 차영란	<p>○ 현재 내 임대아파트 공사는 어느 정도 진행되었나요?</p> <p>○ 보상문제는 해결되었나요?</p>	<p>▶ 반영</p> <p>- 현재 실시설계량 행정절차는 마무리 되었습니다.</p> <p>- 보상협의를 요청했는데 단 한사람도 협상을 하지 않았습니다. 중앙토지수용위원회에 재결신청을 하고 있습니다.</p>	

< 표 2 - 1 > 주민의견 및 반영여부(계속)

구분	의견 제출자	의견요지	반영계획 (미반영 사유)	비고
주민 설명 회	주민 차영란	<ul style="list-style-type: none"> <li>○ 이 사업과 내 임대아파트 사업이 연 관되어 공사를 실시하게 됩니까?</li> <li>○ 별도사업인데 장소가 인접하고 있습 니다.</li> </ul>	<ul style="list-style-type: none"> <li>▶ 반영</li> <li>- 별도의 사업입니다.</li> <li>- 내 임대아파트 공사 설계팀과 미 팅을 여러번 가졌습니다. 데크를 조성하는 구간이 겹치는 부분이 있어 서로 간섭되지 않도록 조율 하였습니다.</li> </ul>	
	주민 박인회	<ul style="list-style-type: none"> <li>○ 사업구간에 사람들이 접근할 수 있는 도로를 만들어 주십시오</li> </ul>	<ul style="list-style-type: none"> <li>▶ 반영</li> <li>- 동외리 만세카센터쪽에 다리를 만들어 주민들의 접근이 쉽도록 조성할 계획입니다.</li> </ul>	