발간등록번호
78-5000000-000001-10

제65회

진도통계연보

2024 JINDO STATISTICAL YEAR BOOK





Jindo

발간등록번호
78-5000000-000001-10

제65회

진도통계연보

2024 JINDO STATISTICAL YEAR BOOK





Jindo

군 민 헌 장

푸른 물 감도는 다도해의 보고를 거느리고
옛부터 낙원을 이루어 온 우리 진도는

따뜻한 기후와 풍부한 산물
그리고 산수가 아름다워
빛나는 문화예술을 꽃 피웠다.

우리는 이 땅에 태어난 것을 큰 자랑으로 여기며
더욱 잘 사는 고을을 만들기 위해 다음과 같이 다짐한다.

Ⅰ. 우리는 도의심을 높이고 법과 질서를 지킨다.

Ⅰ. 우리는 서로를 아끼며 지역사회 발전에 앞장선다.

Ⅰ. 우리는 어른을 존경하고 어린이를 사랑한다.

Ⅰ. 우리는 부지런히 일하며 알뜰히 산다.

Ⅰ. 우리는 향토문화를 가꾸며 전승 보전한다.



군정운영 방향

역동하는 진도 행복한 일등국민

군 정 방 향

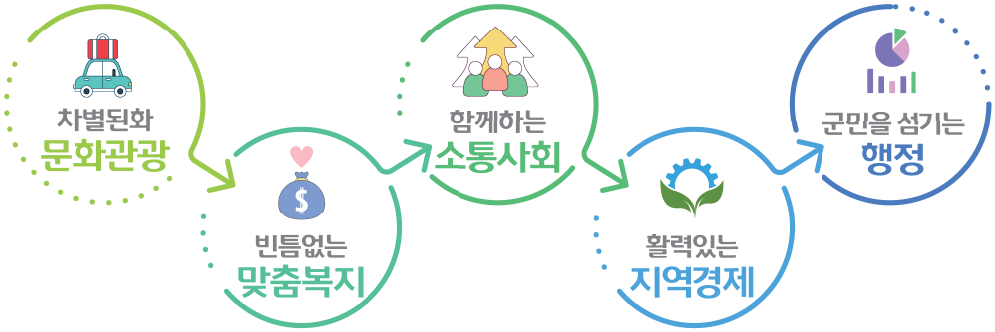

진도군 5대 혁신

- 생산·가공·판매·체험의 융복합 농수산 자립기반 구조
- 맞춤복지 정책으로 군민 모두가 행복한 진도 구현
- 아이 낳고 기르고 교육하기 좋은 진도 구현
- 천혜의 경관과 품격높은 문화로 누구나 찾고싶은 진도구현
- 군민을 내 가족처럼 모시는 공직자상 정립

국/정/비/전

국민이 주인인 나라, 함께 행복한 대한민국

국민이 하나되는 정치
세계를 이끄는 혁신경제
모두가 잘사는 균형성장
기본이 튼튼한 사회
국익 중심의 외교안보

시/정/비/전

압도적성장! 함께 사는 특별시

– 비약성장 –
세계 최고 수준의 경쟁력을 갖춘 메가시티로 도약
– 기본사회 –
시민 누구나 기본적인 삶 보장
– 시민주권 –
시민이 직접 결정하는 상향식 통합
– 균형발전 –
지역이 주도하는 균형성장 모델 구축
– 녹색도시 –
지속가능한 친환경 생태도시 지향

청정 농수산물 공동브랜드 진도아리랑

아리랑의 아름다운 전통문화를 지닌 진도를 한국 전통 춤사위를 형상화하여 역동적으로 표현하였으며, 붉은색은 밝고 풍요로운 대자연의 혜택을 상징하는 색상으로 인간의 정성이 깃든 다양한 작물을 표상. 대지의 따뜻한 느낌을 주는 노란색은 대지가 지니는 무한한 가능성을, 파란색은 바다가 지니는 포용력을 표현.

전통과 현대의 조화가 어울리도록 역동적이며 강인함을 느낄 수 있는 붓 터치를 활용하여 진취적인 진도의 이미지를 표현하였고, 한국 전통의 멋을 지니고 있는 진도만의 문화와 한국 고유의 전통적인 색깔인 오방색을 활용하여 세련되게 아리랑을 표현. 섬의 모양을 형상화한 인장으로 진도의 고유함과 신뢰성을 느낄 수 있도록 표현.

비상하는 백조의 날개짓처럼 진도 아리랑을 통해 진도의 명성이 더높고 넓게 퍼져 나가길 염원하는 의미로 백조의 날개를 형상화하여 표현하였고, 날개의 깃털은 진도 군민의 열정을 붉은색으로, 비옥한 토양을 노란색으로, 맑은 바다를 파란색으로, 아름다운 풍경을 보라색으로 표현.



우리 군의 상징

군기

시원스럽게 뻗어 나가는 진도개 꼬리 모양을 주제로 하여 진취적이며 선도적인 군의 이미지를 표현. 황토색은 풍요로운 환경과 산물·전통을, 파랑색은 깨끗한 바다를, 붉은색은 진도군민의 열정과 에너지를, 바탕의 흰색은 군민의 맑고 깨끗한 순수함을 의미한다.

군화 - 동백



남해안 지대에만 자생하는 꽃으로 우리 군의 산야에 널리 분포되어 있으며 꽃잎이 붉어 '어심화'라고 불리우는데 군민의 순박한 마음과 일치한다.

군목 - 후박



연중 푸른 상록 활엽수로 우리 군의 해안 지대에서 자생하고 있으며, 나무껍질은 귀중한 한약재로 쓰인다.
관매도의 후박나무는 천연기념물 제212호로 지정되어 보호되고 있다.

군조 - 백조



천연기념물 제201호로 지정된 백조는 온 몸이 순백색이고 날개는 무려 55㎝나 된다. 길조(吉鳥)인 이 철새는 해마다 우리 군을 찾아 풍년을 기약하며 한 겨울을 지낸다.

캐릭터



귀소본능과 충성심이 강하고, 민첩하여 세계 명견 제334호, 천연기념물 제53호로 지정된 진도개를 의인화하여 친근감을 표현하였다.

국민의 노래

작 사 : 허 연
작 곡 : 박기석



이용자를 위한 안내

1. 이 통계연보는 우리 군의 각 실과소, 읍·면에서 제공된 자료와 관계기관 단체로부터 제공된 자료를 수록하였으며 각 자료마다 출처를 표시하였습니다.

2. 통계시점은 2024년 12월 31일 현재 기준입니다.
   (단, 교육통계는 2025년 4월 1일 기준임.)

3. 통계자료의 단위 미만은 사사오입을 원칙으로 한 것이므로 내용의 합계와 총계가 일치하지 않을 수도 있습니다.

4. 통계연보 중 전년도의 연보내용과 일치하지 않는 부분은 이번에 정정한 것입니다.

5. 통계표 중 '-'부호는 해당 숫자가 없으며 '…'부호는 해당 미상의 표시입니다.

6. 이 연보에 수록된 내용을 더욱 상세히 알고자 하는 사항이나 의문사항이 있을 경우에는 자료 제공처 또는 진도군청 기획홍보실(061-540-3048)로 문의하시기 바랍니다.



총 / 목 / 차

GRAPH CONTENTS

01. 군민의 생활 11

02. 토지 12

03. 기상개황 13

04. 가구 및 인구 14

05. 작물 생산량 16

06. 지방세 징수 17

07. 자동차 18

08. 보건 및 위생 19

09. 등록 장애인 21

10. 진도군 행정지도 23

01 군민의 생활

인구



• 총 인 구 : 31,090명
• 인구밀도 : 70.6명/㎢

세대



• 세 대 : 16,436세대
• 세대당 : 1.9명

출생



• 연간출생 : 96명
• 1일 출생 : 0.26명

사망



• 연간사망 : 515명
• 1일 사망 : 1.41명

전입



• 연간전입 : 2,193명
• 1일 전입 : 6.01명

전출



• 연간전출 : 2296명
• 1일 전출 : 6.29명

혼인



• 연간혼인 : 88쌍
• 1달 혼인 : 7.33쌍

이혼



• 연간이혼 : 61쌍
• 1달 이혼 : 5.08쌍

주택



• 총주택 : 17.443호
• 1호당 : 1.06세대

급수



• 급수인구 : 30.461명
• 보 급 율 : 98.0%

농경지



• 경지면적 : 7,762ha
• 농 가 당 : 1.24ha

지방세



• 지방세부담 : 30,671,298천원
• 1인당 : 1,077천원

의료



• 의료시설 : 32개소
• 의 료 인 : 165명

사업체



• 사업체수 : 4,645업체
• 종사자수 : 10,861명

자동차



• 자동차 : 18,704대
• 1인당 : 0.6대

교통사고



• 교통사고 : 99건
• 1일 : 0.27건

02 토지 | Land

지목별

[단위 : km²]

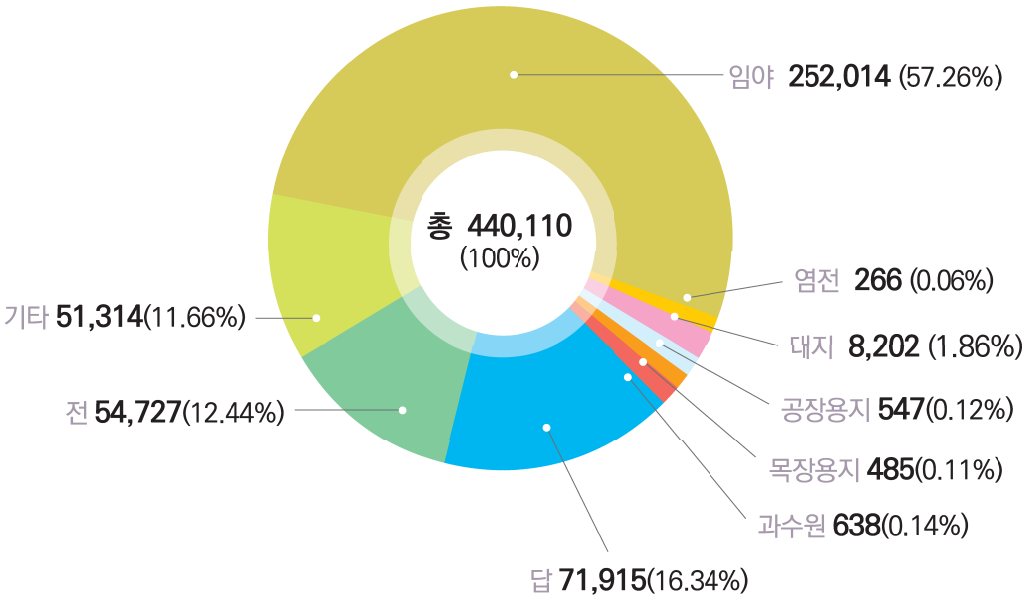

읍·면별 토지 현황

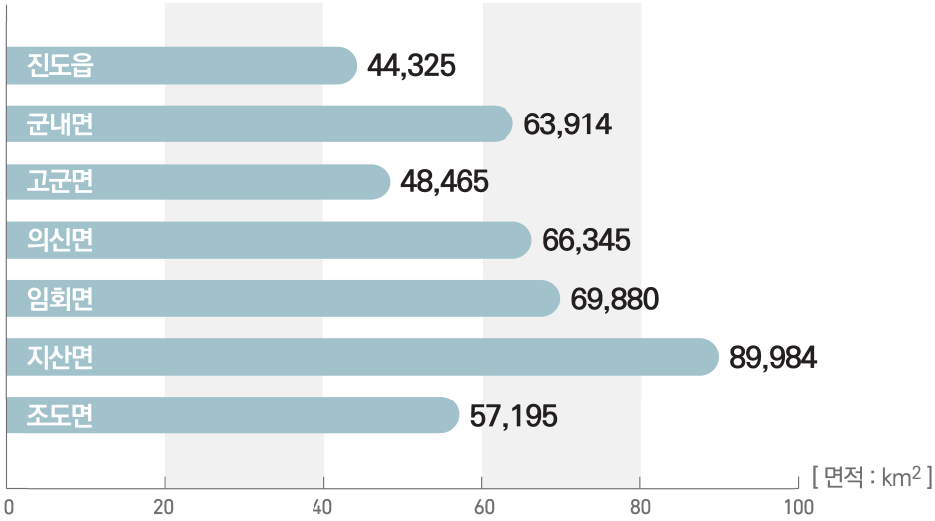

03 기상 개황 | Climate

기 온

[단위 : ℃]

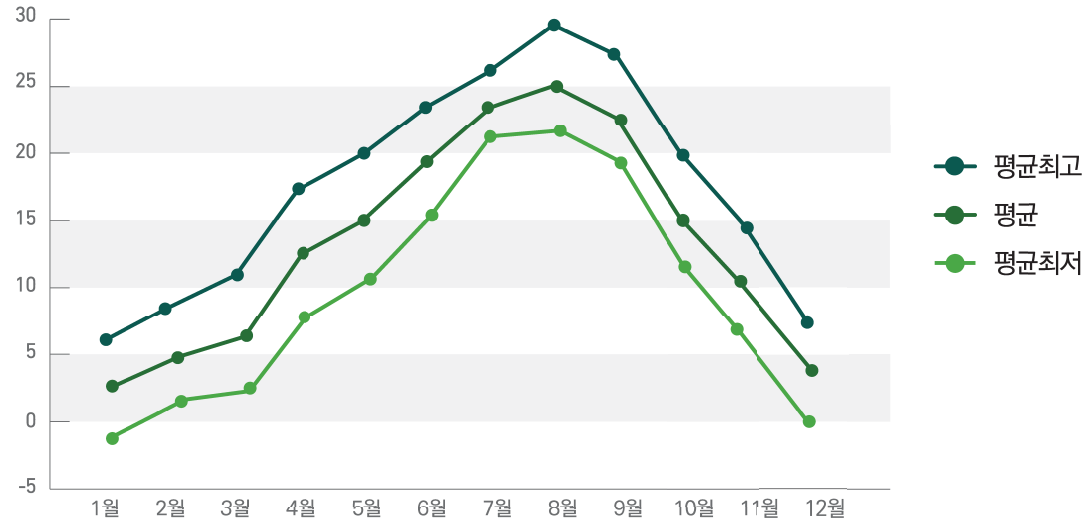

강수량

[단위 : mm]

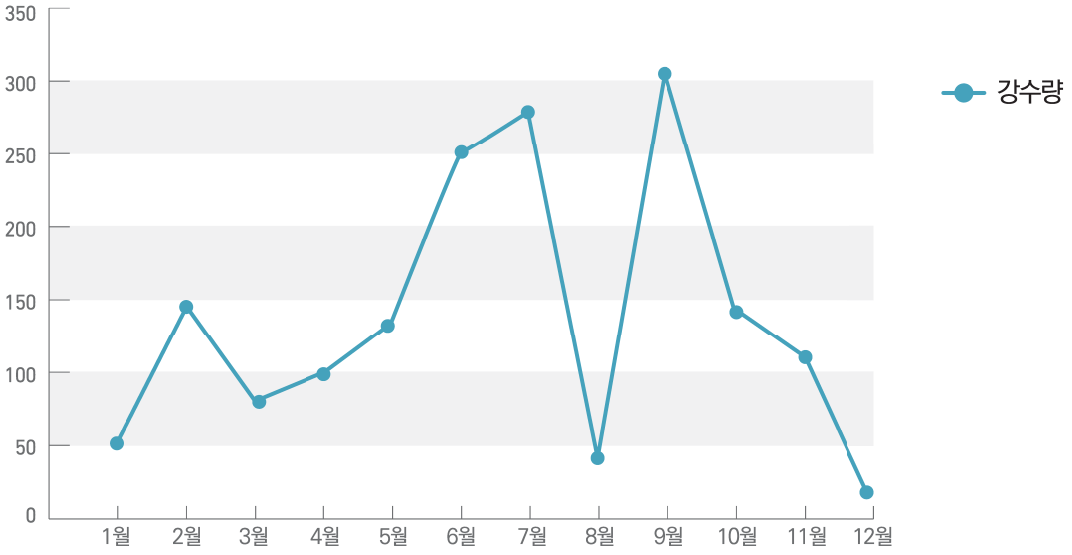

04 가구 및 인구 | Population

성별 인구(외국인 제외)

[단위 : 명]

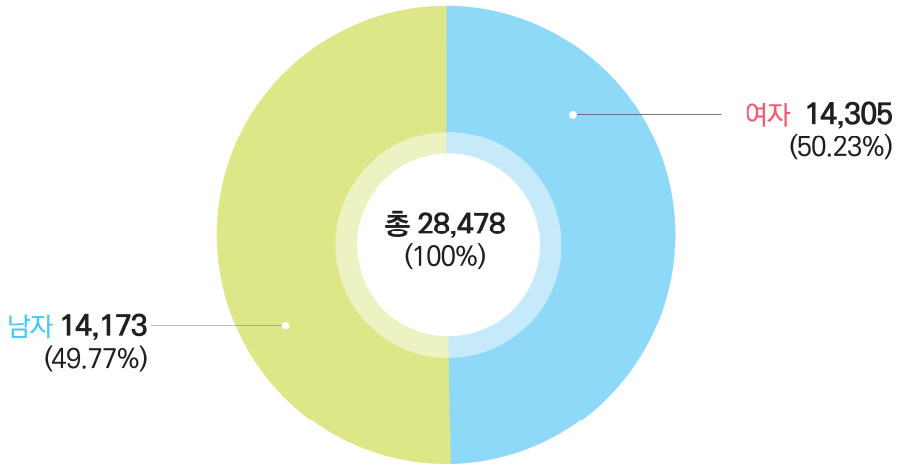

연도별 인구 및 세대

※ 외국인 세대수는 제외, 통상적인 한국인 인구 기준

년도	세대	인구		
		계	남	여
2018	16,110	32,631	15,328	15,891
2019	16,102	32,232	15,093	15,622
2020	16,840	32,659	15,429	15,798
2021	16,700	31,388	14,908	15,158
2022	16,578	31,150	14,684	14,823
2023	16,548	31,049	14,453	14,526
2024	16,436	31,090	14,173	14,305

04 가구 및 인구 | Population

읍·면별 인구(외국인 제외)

[단위 : 명]

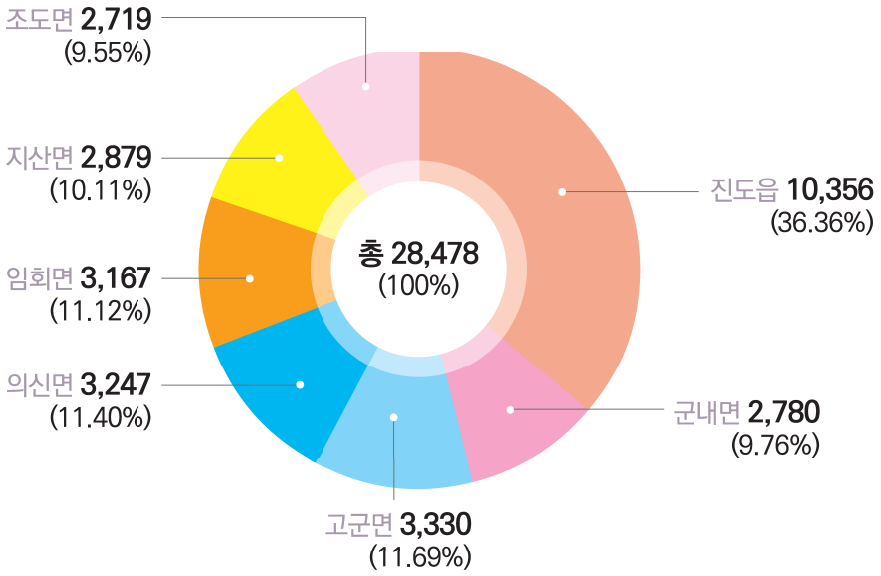

인구추이

[단위 : 명]

※ 외국인 세대수는 제외, 통상적인 한국인 인구 기준

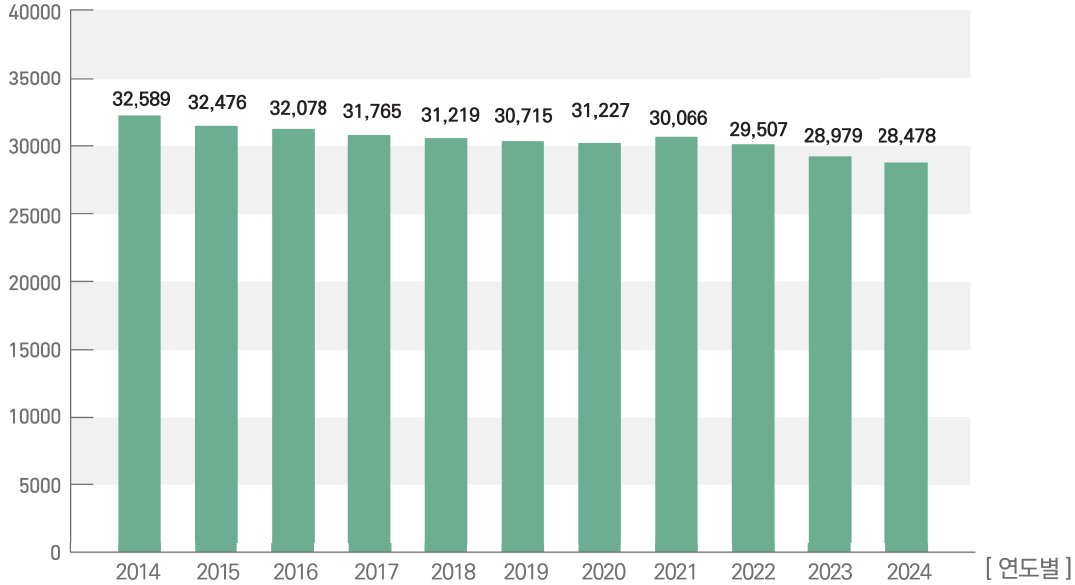

05 작물 생산량 | Agriculture

작목별 생산량

[단위 : M / T]

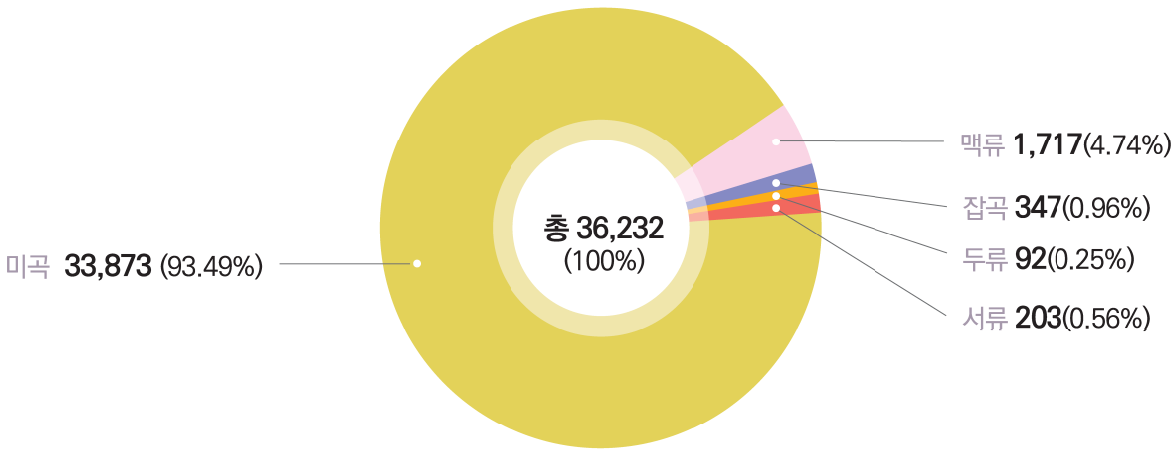

재배 면적

[단위 : ha]

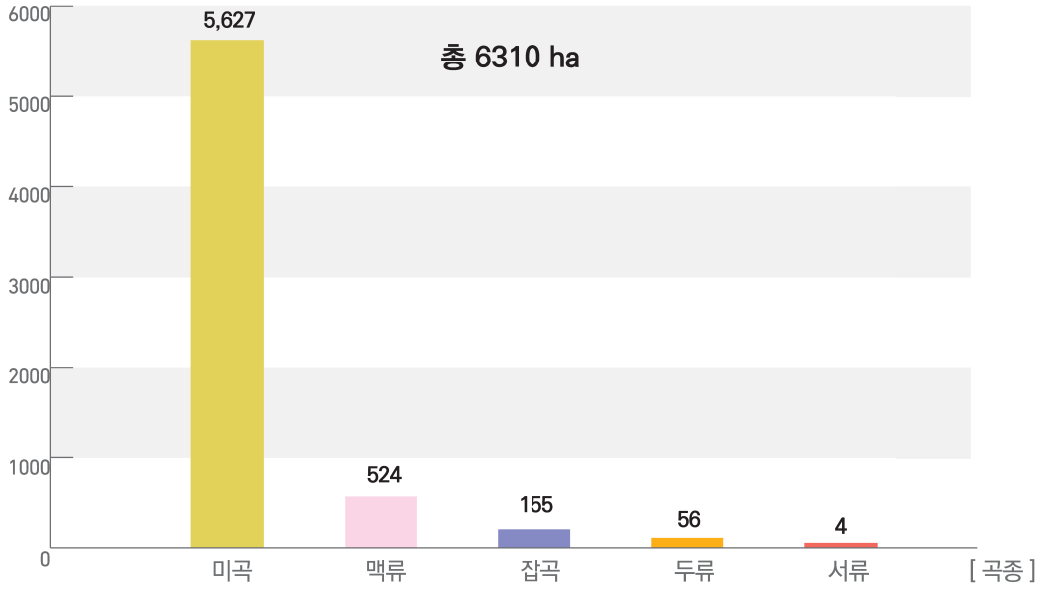

05 지방세 징수 | Public Finance

세목별 징수액

[단위 : 백만원]

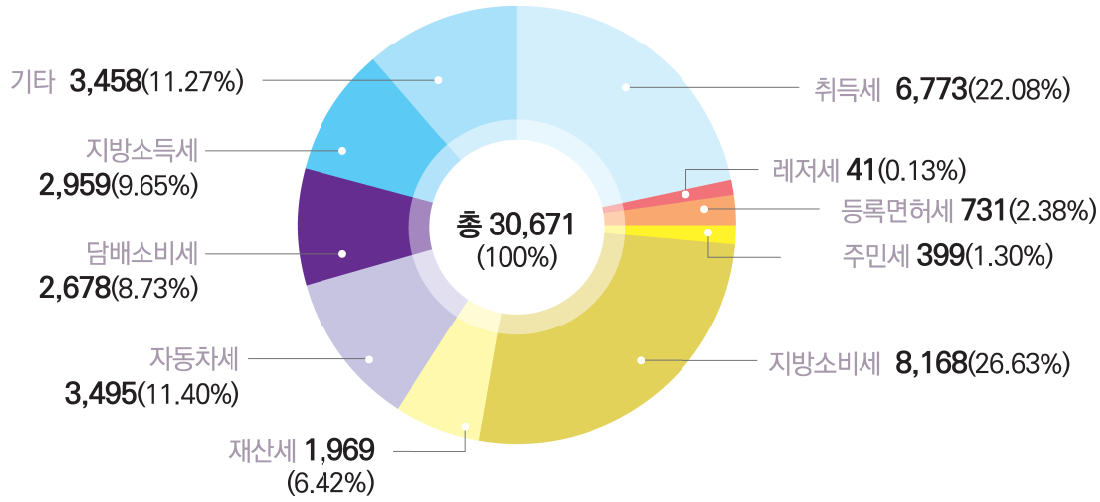

연도별 지방세 징수액

[단위 : 백만원]

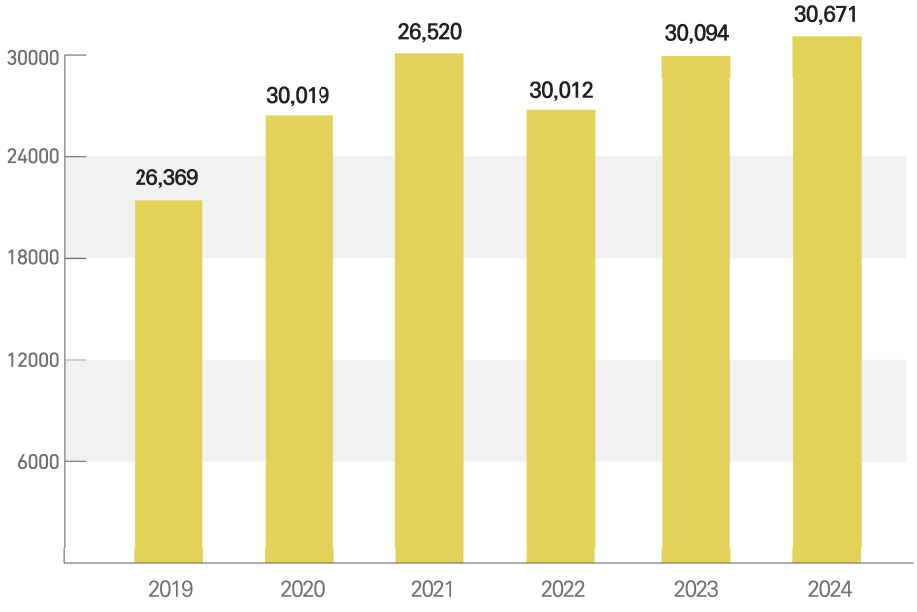

05 작물 생산량 | Agriculture

차종별(이륜차 제외)

[단위 : 대]

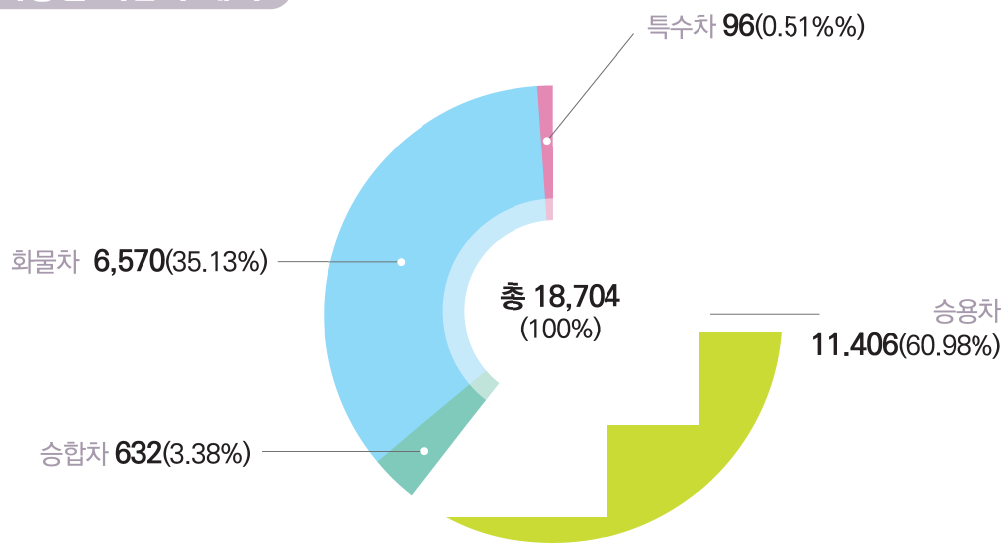

연도별 추이

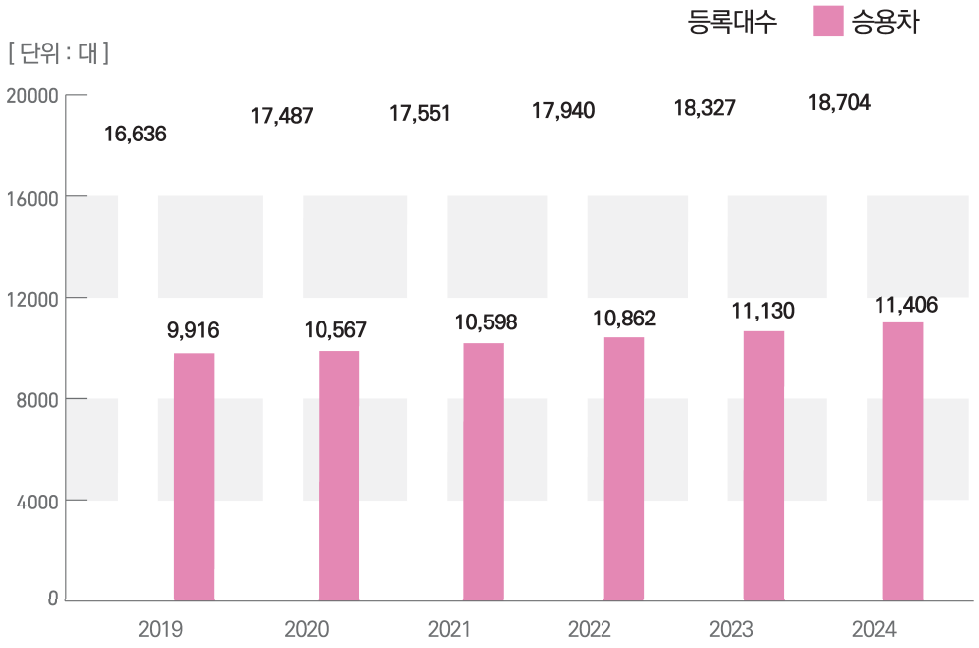

06 지방세 징수 | Public Finance

의료기관 31개소

[단위 : 개소]

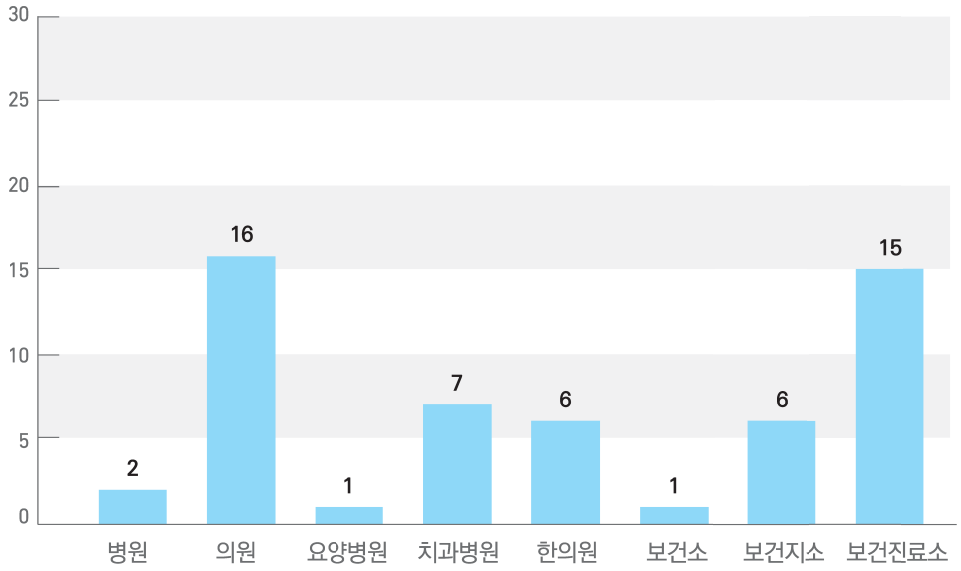

의료인 분포

[단위 : 명]

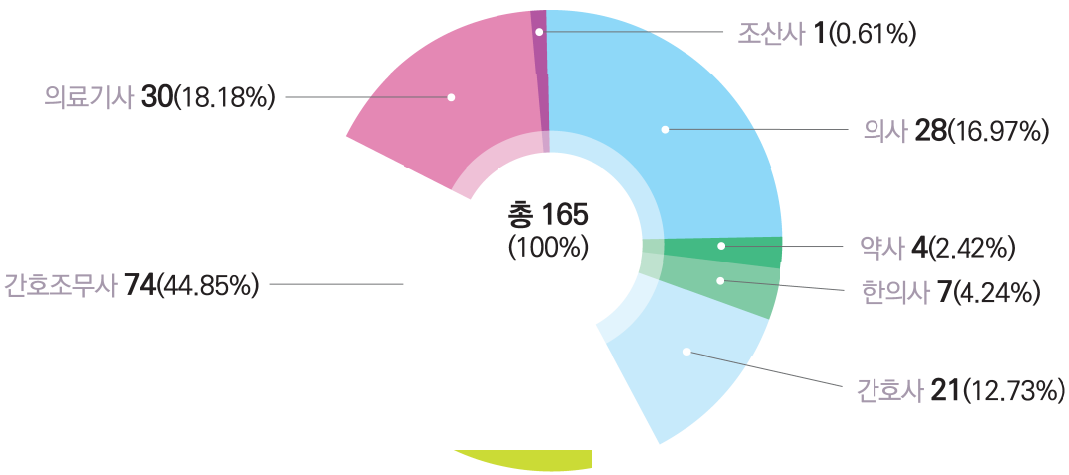

공중 위생업소

[단위 : 개소]

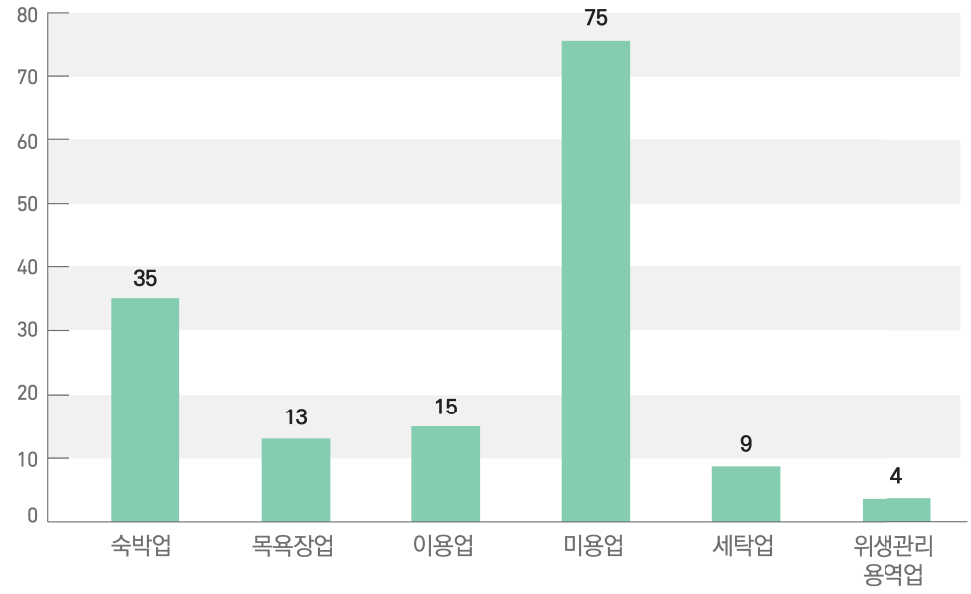

식품 위생업소

[단위 : 개소]

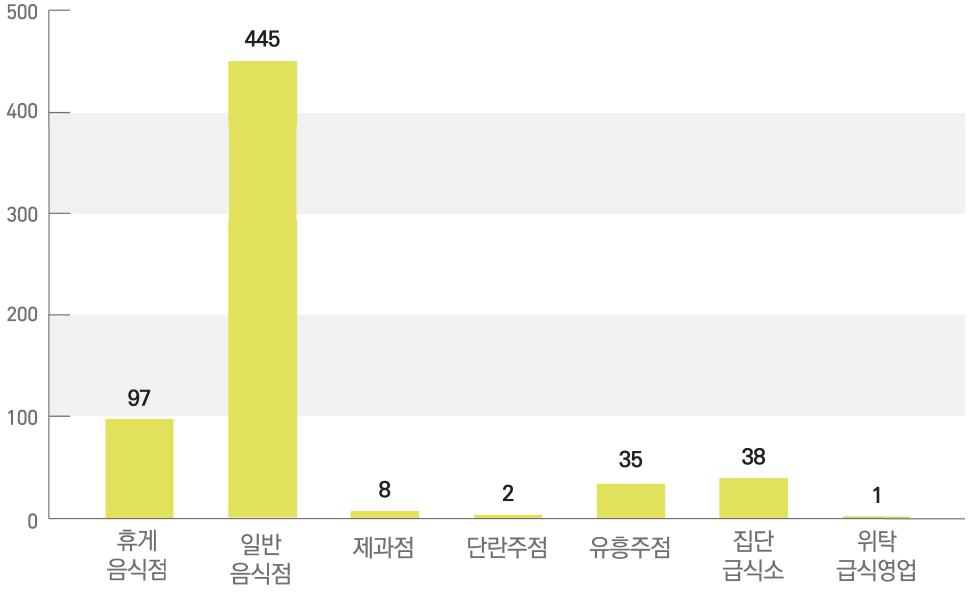

장애 유형별

[단위 : 명]

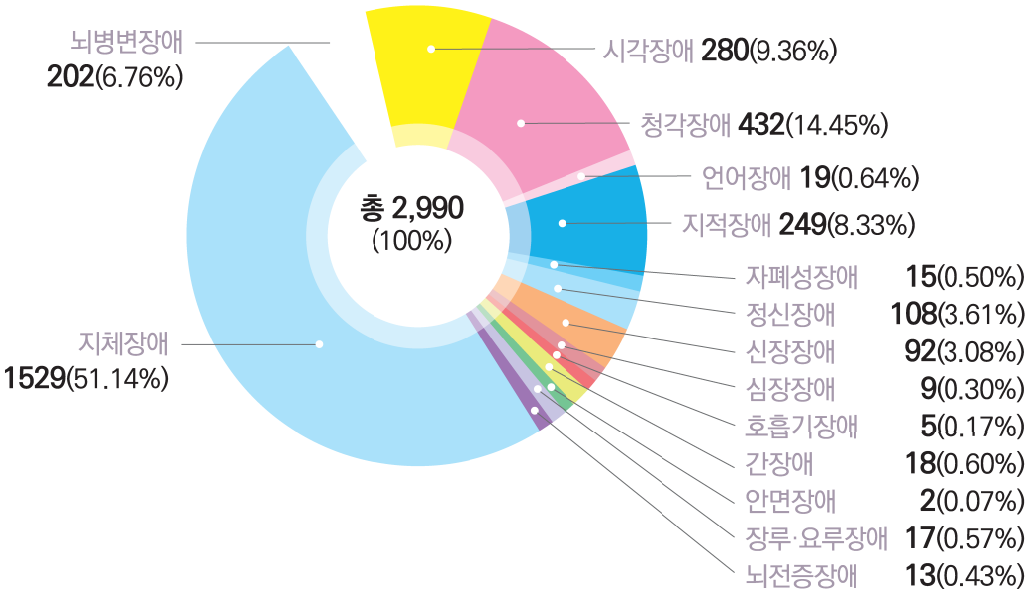

[단위 : 명]

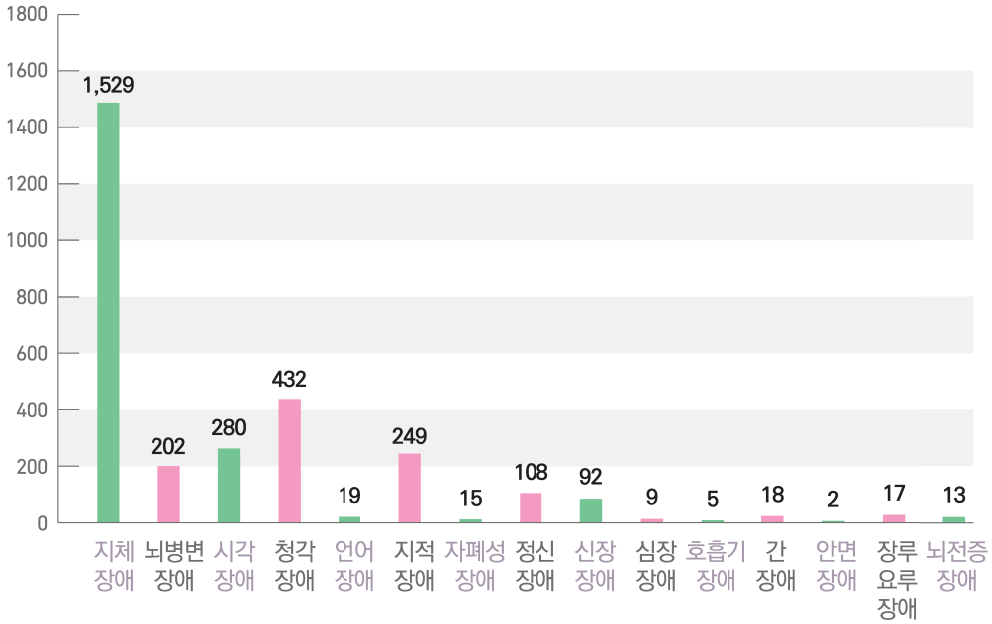

▼ 운림산방의 봄



진도군 행정지도

JINDO-GUN ADMINISTRATION MAP

N W E S

하 의 면

하 태 도

신 안 군

조 도 면

내병도리 · 외병도리 · 성남도리 · 가사도 · 가사도리 · 가사도치안센터 · 가사도등대 · 가사도헬기장 · 소포항 · 대소등도 · 서망항 · 진도항 · 맹골도리 · 맹골군도 · 맹골등대 · 맹골헬기장 · 맹골분교 · 맹골보건진료소 · 맹골선착장 · 맹골도 · 맹골등

총 / 목 / 차

Ⅰ. 연혁 ····· 33

Ⅱ. 토지 및 기후 ····· 37

Ⅲ. 인구 ····· 55

Ⅳ. 노동 ····· 95

Ⅴ. 사업체 ····· 103

Ⅵ. 농림수산업 ····· 113

Ⅶ. 광업제조업 및 에너지 ····· 167

Ⅷ. 전기·가스·수도 ····· 179

Ⅸ. 유통·금융·보험 및 기타 서비스 ····· 201

Ⅹ. 주택·건설 ····· 207

Ⅺ. 교통·관광 및 정보통신 ····· 251

Ⅻ. 보건 및 사회보장 ····· 261

XIII. 환경 ····· 333

XIV. 교육 및 문화 ····· 353

XV. 재정 ····· 389

XVI. 공공행정 및 사법 ····· 401

XVII. 부록 ····· 445

목차 Contents

Ⅰ. 연 혁

1. 연혁 ····· 35

Ⅱ. 토지 및 기후

1. 위치 ····· 39
2. 행정구역 ····· 40
3. 토지지목별현황 ····· 42
4. 일기일수 ····· 48
5. 기상개황 ····· 50
6. 강수량 ····· 52

Ⅲ. 인 구

1. 인구추이 ····· 56
2. 읍면별 세대 및 인구 ····· 58
   2-1. 리별 세대 및 인구 ····· 60
3. 연령(5세별) 및 성별인구 ····· 68
4. 인구동태 ····· 72
   4-1. 읍면별 인구동태 ····· 74
5. 인구이동 ····· 76
   5-1. 읍면별 인구이동 ····· 78
6. 외국인 국적별 등록현황 ····· 80
7. 외국인과의 혼인 ····· 84
8. 사망원인별 사망 ····· 86
9. 여성가구주 현황 ····· 88
10. 다문화 가구 및 가구원 ····· 90
11. 가구원수별 가구(일반가구) ····· 92

Ⅳ. 노 동

1. 경제활동인구총괄 ····· 96
2. 연령별 취업자 ····· 97
3. 교육정도별 취업자 ····· 97

4. 산업별 취업자 ····· 98
5. 직업별 취업자 ····· 100

V. | 사업체

1. 사업체 총괄 ····· 104
2. 종사자 규모별 사업체수 및 종사자수 ····· 106
3. 산업별 사업체수 및 종사자수 ····· 108

VI. | 농림수산업

1. 농가 및 농가인구 ····· 114
2. 연령별 농가인구 ····· 116
3. 경지면적 ····· 118
4. 식량작물 생산량(정곡) ····· 120
   4-1. 미곡 ····· 122
   4-2. 맥류 ····· 124
   4-3. 잡곡 ····· 126
   4-4. 두류 ····· 128
   4-5. 서류 ····· 130
5. 채소류 생산량 ····· 132
6. 특용작물 생산량 ····· 138
7. 과실류 생산량 ····· 140
8. 농업용 기계보유 ····· 142
9. 가축사육 ····· 144
10. 가축전염병 발생 ····· 146
11. 임산물 생산량 ····· 148
12. 조림 ····· 150
13. 불법 산림훼손 피해현황 ····· 152
14. 어가 및 어가인구 ····· 154
15. 어선보유 ····· 158
16. 수산물 어획고 ····· 160
17. 친환경 농·축산물 출하현황 ····· 162
18. 화훼 재배현황 ····· 164

목차 Contents

Ⅶ. 광업제조업 및 에너지

1. 광업 및 제조업 ····· 168
2. 사업체규모별(중분류별) 광업 및 제조업 ····· 170
3. 제조업 중분류별 사업체수 및 종사자수 ····· 172
4. 산업 및 농공단지 ····· 174
5. 석유류 소비량 ····· 176

Ⅷ. 전기·가스·수도

1. 용도별 전력사용량 ····· 180
2. 제조업 중분류별 전력사용량 ····· 182
3. 가스공급량 ····· 184
4. 도시가스 보급률 ····· 186
5. 상수도 보급현황 ····· 188
6. 상수도관 ····· 190
7. 급수사용량 ····· 192
8. 급수사용료 부과 ····· 193
9. 하수도 보급률 ····· 194
10. 하수도 사용료 부과 ····· 196
11. 하수관거 ····· 198
    11-1. 하수관거 ····· 200

Ⅸ. 유통·금융·보험 및 기타 서비스

1. 유통업체 현황 ····· 202
2. 금융기관 ····· 204

Ⅹ. 주택·건설

1. 주택현황 및 보급률 ····· 208
2. 주택소유현황 ····· 210
3. 건축연도별 주택 ····· 212
4. 연면적별 주택 ····· 214
5. 건축허가 ····· 216
6. 토지거래 허가 ····· 220

7. 토지거래현황 ····· 222
8. 용도지역 ····· 226
9. 용도지구 ····· 230
10. 공원 ····· 234
11. 하천 ····· 238
12. 하천부지점용 ····· 240
13. 도로 ····· 242
14. 교량 ····· 246
15. 건설장비 ····· 248

XI. | 교통·관광 및 정보통신

1. 자동차등록 ····· 252
2. 영업용 자동차 업종별 수송 ····· 254
3. 주차장 ····· 256
4. 관광사업체등록 ····· 258
5. 주요관광지 방문객수 ····· 260

XII. | 보건 및 사회보장

1. 의료기관 ····· 262
2. 의료기관종사 의료인력 ····· 264
3. 보건소인력 ····· 266
4. 보건지소 및 보건진료소, 건강생활지원센터 인력 ····· 268
5. 의약품 등 제조업소 및 판매업소 ····· 270
6. 식품위생관계업소 ····· 272
7. 공중위생관계업소 ····· 274
8. 예방접종 ····· 276
9. 법정감염병 발생 및 사망 ····· 278
10. 결핵환자 현황 ····· 288
11. 보건소 구강보건사업 실적 ····· 290
12. 모자보건사업실적 ····· 291
13. 건강보험적용인구 ····· 292
14. 건강보험급여 ····· 294

목차 Contents

15. 건강보험대상자 진료 실적 ····· 295
16. 국민연금 가입자 ····· 296
17. 국민연금 급여 지급현황 ····· 298
18. 노인여가복지시설 ····· 300
19. 노인주거복지시설 ····· 302
20. 노인의료복지시설 ····· 304
21. 재가노인복지시설 ····· 306
21-1. 재가노인복지시설 ····· 308
22. 국민기초생활보장 수급자 ····· 310
23. 기초연금 수급자 수 ····· 311
24. 여성복지시설 ····· 312
24-1. 여성복지시설 ····· 314
25. 여성폭력상담 ····· 316
25-1. 여성폭력상담 ····· 318
26. 아동복지시설 ····· 320
27. 장애인 거주시설 수 및 입소 현황 ····· 322
28. 장애인 등록현황 ····· 324
29. 묘지 및 봉안시설 ····· 326
30. 헌혈사업실적 ····· 328
31. 어린이집 ····· 330

XIII. | 환 경

1. 환경오염물질 배출사업장 ····· 334
2. 환경오염배출사업장 단속 및 행정조치 ····· 336
3. 배출부과금 부과 및 징수현황 ····· 338
4. 대기오염 ····· 339
5. 쓰레기수거 ····· 340
6. 생활폐기물 매립지 ····· 344
7. 폐기물 재활용률 ····· 346
8. 공공하수처리시설 ····· 348
8-1. 공공하수처리시설 ····· 350
9. 시설녹지현황 ····· 352

XIV. | 교육 및 문화

1. 학교 총 개황 ····· 354
2. 유치원 ····· 356
3. 초등학교 ····· 358
4. 중학교(국·공립) ····· 360
5. 중학교(사립) ····· 362
6. 일반계고등학교(국·공립) ····· 364
7. 일반계고등학교(사립) ····· 366
8. 특수목적고등학교(국·공립) ····· 368
9. 특성화고등학교(국·공립) ····· 370
10. 적령아동취학 ····· 372
11. 사설학원 ····· 374
12. 공공도서관 ····· 376
13. 국가유산 ····· 378
14. 체육시설 ····· 380
15. 청소년 수련시설 ····· 384
16. 언론매체 ····· 386

XV. | 재 정

1. 국세징수 ····· 390
1-1. 국세징수 ····· 392
2. 지방세부담 ····· 394
3. 지방세징수 ····· 396
4. 지방재정자립지표 ····· 399

XVI. | 공공행정 및 사법

1. 공무원 총괄 ····· 402
2. 군 공무원 ····· 404
3. 읍·면 공무원 ····· 406
4. 소방공무원 ····· 408
5. 경찰공무원 ····· 410

목차 Contents

6. 퇴직사유별 공무원 ····· 412
7. 화재발생 ····· 414
8. 발화요인별 화재발생 ····· 416
9. 장소별 화재발생 ····· 418
10. 산불발생현황 ····· 420
11. 소방장비 ····· 422
12. 119 구급활동실적 ····· 424
13. 119 구조활동실적 ····· 426
14. 재난사고 발생 및 피해현황 ····· 428
15. 자연재해 발생 및 피해 현황 ····· 430
16. 소방대상물 현황 ····· 432
16-1. 소방대상물 현황 ····· 434
17. 위험물제조소 설치현황 ····· 436
18. 교통사고건수(자동차) ····· 438
19. 자동차 단속 및 처리 ····· 440
20. 운전면허 소지자 ····· 442

XVII. | 부 록

1. 진도군 기구표 ····· 447
2. 역대 군수 명단 ····· 449
3. 역대 도(광역)의원 명단 ····· 451
4. 역대기초의원(군의원) 명단 ····· 452
4-1. 역대군의회 의장단 ····· 453
5. 역대 부군수 명단 ····· 454
6. 군 간부 명단 ····· 455
7. 군민의 상 수상자 명단 ····· 456
8. 행정구역 일람표 ····· 457

I

연 혁

HISTORY

1. 연 혁

1. 신석기시대 이전의 유물・유적은 발견된 것이 없으나, 고인돌・석부・선돌 등 청동기・철기시대의 것이 많이 발견되는 것으로 보아 일찍부터 사람이 거주했음을 알 수 있다.

2. 백제시대에는 인진도군(因珍島郡)이라 칭하여 관부는 현 고군면 고성에 있었으며 영현(領縣)으로 현 고군면 일대와 군내면 방면에 도산현(일명 抽山・猿山)과 현 임회면 방면에 매구리현(買仇里縣)이 있었다. 의자왕 20년(서기 660년) 7월에 백제가 나당 연합군에 항복하게 되어 진도는 현 나주에 설치했던 대방주의 도산현(徒山縣)에 속했다.

3. 통일신라시대에는 경덕왕 16년(757년)에 인진도군은 진도현으로 바꾸고 도산현을 뇌산군(牢山郡)으로 승격 독립하여 매구리현을 첨탐현(瞻耽縣)으로 바꾸어 뇌산군(牢山郡)에 따르게 하였다. 이때 이미 무안군 영현이 되었다는 고려사 지리지 기록이 있다.

4. 고려시대 태조 23년(940년) 3월 전국에 행정구획과 주・군명을 고칠때에 뇌산군(牢山郡)을 폐지하고 뇌산군은 가흥현, 첨탐현은 임회현, 진도현을 두되 나주에 소속시켰다. (물론 이시기를 현종때로 보는 견해도 있다.) 사찬기록인「옥주지」에는 진도의 치소를 용장으로 옮기고 옛진도현을 외이현이라 했다는 기록이 있다.
   원종 11년(1270년) 6월에는 삼별초 배중손이 왕족 승화후온을 왕으로 추대하고 용장사를 도읍으로 정하고 몽고군에 저항하였으나, 여몽연합군의 장군 김방경이 몽고 원수 혼도 등과 함께 침입하여 삼별초를 토벌함에 진도가 함락되어 주민의 대부분은 몽고로 잡혀가고 진도는 거의 빈터가 되었다. 그 후 설상가상으로 충정왕 2년(1350년) 7월부터 이듬해 11월까지 왜구의 침입으로 모든 주민의 불행과 고난이 겹쳐 내륙으로 피난을 하여 월악(현 영암군 시종면 월악리), 명산(현 영암군 시종면 구산리)과 제3차로 금산(현 해남군 삼산면)으로 피난을 하여 본도에 돌아오지 아니함으로 금산에 관부를 두어 80년간 진도에 행정기관을 설치하지 아니하였다.

5. 조선시대에는 태종 9년(1409년)에 해남현과 합하여 해진군으로 칭하여 오다가 세종19년(1437년) 해남현과 분리하여 다시 진도군으로 되었으며, 그해 6월 29일에는 초대군수 양경이 부임하여 고성 부근에 성을 수축(修築) 치소를 삼고자 하였으나 지리적 여건이 현 군청 소재지만 못하여 이곳에 관부설립공사를 추진 완공, 경신년(1440년)에 지금의 진도읍으로 관부를 옮겼다.
   그 후 수차의 행정구역 개편에 따라 본군에 예속된 육지부의 삼촌면(현 해남군 삼산면), 명산면(현 영암군 시종면)과 본도 내 군내면(古 도산현), 고군면(古 외이현), 의신면(古 의신향), 임회면(古 임회현), 읍내면(읍 성내외리), 목장면이라 하였다.

6. 1666년(현종3년) 향교의 전패를 잃어버린 일로 현으로 강등되었다가 10년만에 복구되었다.

7. 1866년 진도군은 진도부로 승격되어 해남 화원면까지 귀속시켰으며, 유사시 진도부사가 4군(영광, 함평, 영암, 해남)과 9개 수군만호(임자, 지도, 다경, 목포, 어란, 이진, 마량, 금갑, 남도)를 지휘하게 하였으나 1874년 다시 군으로 강등되었다.

8. 1896년 진도군이 전라남도에 속하면서 3등군이 되었다. 군내면을 군일・군이 양면으로 고군면을 고일·고이 양면으로 의신면을 명금・의신 양면으로, 임회면을 임일・임이 양면으로 목장면을 지산면으로 기시도면과 조도면을 각각 신설하고 영암의 명산면과 해남의 삼촌면, 무안군의 도초, 안창, 기좌면을 합쳐 전체17개면이 되었다.

9. 광무10년(1906년)에는 육지부의 명산면과 삼촌면이 영암, 해남군에 각각 이속되었다.

10. 1914년 행정구역 폐합을 단행하여 도초를 무안군에 이속 본군을 진도면(前 부내면), 군내면(前 군일・군이면), 고군면(前 고일・고이면), 의신면(前 명금・의신면), 임회면(前 임일・임이면), 조도면(前 가사도면・조도면), 지산면(前 목장면)으로 존치시켜 7면 101리를 두었다.

11. 1963년 1월 1일 조도면 마진도리가 무안군 장산면에 편입되었다.

12. 1973년 7월 1일 군내면의 수역, 수유, 해창, 산월리가 진도면으로 편입되었다.

13. 1975년 1월 1일 군내면 녹진리에서 대야리를 분리 226개리가 227개리로 되었다.

14. 1979년 5월 1일 진도면이 진도읍으로 승격되어 1읍 6면 227개리가 되었다.

15. 1980년 2월 2일 진도읍 산월리에서 내산월리, 고군면 가계리에서 용호리, 의신면 접도리에서 수품리가, 지산면 봉암리에서 상봉암리가 각각 분리되어 227개리에서 231개리로 구분되었다.

16. 1982년 1월 1일 의신면 구자도리(狗子島里)를 구자도리(九子島里)로, 침계리의 수용소리를 진설리로 개칭하였다.

17. 1983년 2월 15일 조도면 만재도리와 가사도리 중 고사도와 평사도 및 부속도서를 신안군에 편입시키고 231개리를 229개리로 개편하였다.

18. 1986년 7월 1일 행정구역 개편으로 진도읍 사정리를 사정1리, 사정2리로 전두리를 전두1리, 전두2리, 청용리로 임회면 석교리에서 고방리, 구분실리로, 지산면 수마리를 수양리와 마사리로 조도면 창리에서 어류포가 각각 분리되어 229개리에서 236개리로 되었다.

19. 1987년 1월 1일 임회면 염장리가 진도읍으로 편입되었다.

20. 1990년 8월 1일 신안군에서 저도 외 5개 섬이 진도군으로 편입되었다.

21. 1992년 5월 9일 의신면 도목리가 도목리, 도항리로 접도리에서 원다리, 임회면 죽림리에서 동헌리, 지산면 소앵무에서 백연동리 심동리를 상심동리, 하심동리로 분리되어 236개리가 241개리가 되었다.

22. 2005년 군내면 월가리에서 정거리가 분리되어 241개리가 242개리가 되었다.

II

토지 및 기후

LAND AND CLIMATE

1. 위치
2. 읍면별 세대 및 인구
3. 토지지목별현황
4. 일기일수
5. 기상개황
6. 강수량

1. 위　　치

소 재 지	단	경 도 와 위 도 의 극 점		연 장 거 리
		지 명	극 점	
전남광주통합특별시	동 단	진도군 고군면 와도	동경 126° 23' 30" 북위 34° 28' 49"	동서간
진도군 진도읍 철마길	서 단	진도군 조도면 죽도	동경 125° 53' 5" 북위 34° 12' 40"	55.39Km
25	남 단	진도군 조도면 병풍도	동경 125° 56' 38" 북위 34° 8' 29"	남북간
	북 단	진도군 군내면 나리	동경 126° 15' 1" 북위 34° 35' 20"	57.09Km

○ **위 치**

전남광주통합특별시의 서남부에 위치하고 있는 도서로써 북으로는 신안군, 동으로는 해남군, 남동쪽으로는 완도군과 각각 접하고 있다. 서해의 관문적 위치로서 해로로 인접지역과 연결함은 물론 연육된 국도 18호선으로 육지부와 교통하고 내부적으로 지방도 (801, 803호선)와 조도면 병풍도, 극북은 군내면 나리이며 군청은 진도읍 철마길 25에 위치하고 있다.

○ **지 형**

소백산맥의 지맥인 화원산맥과 연결된 지형이었으나 명량해협 부문의 침강으로 도서가 되어 북동-서남향으로 위치한 섬이다. 우리군의 산계는 금골,첨찰,여귀,지력,백야의 5개산맥으로 나눌 수 있다.

해안은 굴곡이 많은 리아스식이고 해안선의 총연장은 583km이다. 우리군의 지질은 주로 퇴적 암층인능주층,유천층등으로 이루어 졌고 화성암류도 일부지역에서 나타나고 있다. 토양은 중생대 토양인 점판암 및 사암교층으로 이루어져 있다. 주요 저수지로는 둔전, 사천, 봉암, 용산제 등이 있다.

온화한 해양성 기후와 비옥한 토질 그리고 4면이 바다인 우리군은 농수산물이 풍부하게 생산되며 각종 특산품이 타지역에 비해 질이 좋아 전국적으로 널리 알려져 있다. 특히 3보 3락으로 일컬어지는 진도개,구기자,돌미역과 진도민요, 서화, 홍주를 비롯하여 검정약쌀, 구기자주, 진도대파, 돌김, 멸치등 그 품목도 매우 다양하다.

2. 행 정 구 역

단위 : ㎢, %, 개소

연 별 읍 면 별	면 적		읍 · 면 · 동 Eup, Myeon and Dong				
				읍	면	동 Dong	
	Area	구성비(%) Composition	Total	Eup	Myeon	행 정 Adm.	법 정 Legal
2019	440.100	100	7	1	6	-	-
2020	440.097	100	7	1	6	-	-
2021	440.108	100	7	1	6	-	-
2022	440.108	100	7	1	6	-	-
2023	440.110	100	7	1	6	-	-
2024	**440.110**	**100**	**49**	**7**	**42**	**-**	**-**
진도읍	44.320	10.07	7	1	6		
군내면	63.920	14.52	7	1	6		
고군면	48.460	11.01	7	1	6		
의신면	66.350	15.08	7	1	6		
임회면	69.880	15.88	7	1	6		
지산면	89.980	20.44	7	1	6		
조도면	57.200	13.00	7	1	6		

자료 : 총무과

Area and Number of Administrative Units

Unit : ㎢, %, Number

리 Ri			반	출장소	Year &
행 정 Adm.	법 정 Legal	자연마을 Natural	Ban	Branch office	Eup,Myeon
242	98	249	713	2	2019
242	98	249	713	2	2020
242	98	249	714	2	2021
242	98	249	714	2	2022
242	98	249	714	2	2023
1,694	**686**	**1,743**	**4,998**	**14**	**2024**
242	98	249	714	2	Jindo-eup
242	98	249	714	2	Gunnae-myeon
242	98	249	714	2	Gogun-myeon
242	98	249	714	2	Uisin-myeon
242	98	249	714	2	Imhoe-myeon
242	98	249	714	2	Jisan-myeon
242	98	249	714	2	Jodo-myeon

3. 토 지 지 목 별 현 황

단위 : ㎡

연 별 읍 면 별	계 Total	전 Dry paddy	답 Rice paddy	과 수 원 Orchard	목 장 용 지 Pasture
2019	440,100,025.3	55,351,654.9	72,630,157.6	653,532.0	478,896.5
2020	440,097,335.7	55,137,949.4	72,392,034.1	654,873.0	478,539.5
2021	440,108,677.8	55,091,105.7	72,258,304.1	649,988.0	478,539.5
2022	440,097,915.1	54,925,208.3	72,120,128.9	655,909.0	475,844.5
2023	440,110,817.4	54,797,124.0	72,010,220.5	659,439.0	479,580.5
2024	**440,110,594.5**	**54,729,733.2**	**71,914,896.4**	**638,556.0**	**484,820.6**
진도읍	44,325,123.6	6,636,523.8	10,750,669.6	43,331.0	54,727.0
군내면	63,914,497.0	8,843,002.3	14,862,766.9	207,667.0	119,606.0
고군면	48,465,526.9	5,726,182.0	7,003,250.8	144,539.0	96,243.5
의신면	66,345,861.8	6,523,386.9	9,387,664.0	56,288.0	85,567.0
임회면	69,880,225.1	7,497,783.7	9,843,131.4	104,942.0	70,919.0
지산면	89,984,116.6	11,399,078.0	18,159,148.7	75,947.0	51,308.1
조도면	57,195,243.5	8,103,776.5	1,908,265.0	5,842.0	6,450.0

자료 : 민원봉사과

Area of Land Category

Unit : ㎡

임 야 Forest field	광 천 지 Mineral spring site	염 전 Saltern	대 지 Building site	공장용지 Factory site	Year & Eup, Myeon
252,318,482.6	-	274,201.0	7,793,275.2	503,802.4	2019
252,148,152.9	-	268,520.0	7,892,465.2	523,561.4	2020
252,128,205.4	-	268,427.3	7,951,163.9	539,791.4	2021
252,098,323.9	-	271,839.8	8,048,581.1	544,785.4	2022
252,049,904.5	-	268,703.9	8,137,633.6	546,308.9	2023
252,013,707.7	**-**	**266,379.9**	**8,201,898.6**	**546,964.9**	**2024**
18,182,373.7		9,601.0	1,625,570.9	33,405.0	Jindo-eup
26,229,774.4		82,582.1	1,049,247.9	248,134.5	Gunnae-myeon
29,008,423.1		14,353.0	1,056,080.6	106,308.2	Gogun-myeon
42,250,853.5			1,289,282.2	66,503.0	Uisin-myeon
44,618,751.9			1,234,307.9	62,729.7	Imhoe-myeon
48,031,259.3		6,198.3	1,043,778.0	26,931.2	Jisan-myeon
43,692,271.8		153,645.5	903,631.1	2,953.3	Jodo-myeon

3-1. 토 지 지 목 별 현 황 (속)

단위 : ㎡

연 별 읍 면 별	학교용지 School site	주 차 장 Parking lot	주유소용지 Service station site	창고용지 Warehouse site	도 로 Road
2019	692,650.0	66,203.5	17,503.0	397,774.9	15,823,663.1
2020	692,650.0	69,391.5	20,153.0	416,650.9	15,961,677.2
2021	692,650.0	71,278.5	20,153.0	433,123.5	15,967,147.3
2022	692,880.0	80,984.9	20,153.0	444,586.1	16,019,511.8
2023	692,779.2	83,004.9	20,153.0	451,560.6	16,090,409.4
2024	**688,572.8**	**83,035.1**	**20,153.0**	**462,248.4**	**16,119,202.6**
진도읍	108,057.0	30,268.0	11,143.0	90,792.0	2,187,758.4
군내면	88,835.0	24,189.6	4,121.0	89,400.6	3,365,950.3
고군면	73,734.0	5,772.8	928.0	25,499.1	1,727,581.8
의신면	100,250.0	15,994.0	2,517.0	78,728.2	2,332,867.0
임회면	90,163.0	4,565.9	665.0	73,537.9	2,091,749.9
지산면	94,200.8	621.8		77,489.6	3,170,797.2
조도면	133,333.0	1,623.0	779.0	26,801.0	1,242,498.0

자료 : 민원봉사과

Area of Land Category (Cont'd)

Unit : ㎡

철 도 용 지 Railway	제 방 Bank	하 천 River	구 거 Ditch	유 지 Marsh	Year & Eup, Myeon
-	920,588.0	3,878,257.6	8,725,048.5	13,298,231.3	2019
-	920,588.0	3,876,756.6	8,728,492.5	13,298,122.3	2020
-	913,012.0	3,872,985.5	8,728,878.9	13,296,955.6	2021
-	907,652.2	3,874,718.0	8,723,152.9	13,296,778.6	2022
-	914,211.5	3,865,902.2	8,727,097.9	13,293,791.0	2023
-	**914,176.5**	**3,867,247.6**	**8,725,636.8**	**13,314,921.0**	**2024**
	137,555.9	239,321.2	1,460,188.2	1,755,142.5	Jindo-eup
	196,037.0	390,253.3	1,822,107.6	4,987,071.0	Gunnae-myeon
	69,236.7	559,229.7	866,316.4	607,895.7	Gogun-myeon
	128,890.0	813,865.7	1,271,093.7	1,054,206.7	Uisin-myeon
	94,873.6	837,413.7	1,096,056.6	1,123,641.0	Imhoe-myeon
	252,420.0	1,026,225.0	1,907,588.8	3,626,440.1	Jisan-myeon
	35,163.3	939.0	302,285.5	160,524.0	Jodo-myeon

3-2. 토 지 지 목 별 현 황 (속)

단위 : ㎡

연 별 읍 면 별	양 어 장 Fish farm	수 도 용 지 Water reservoirs	공 원 Parks	체 육 용 지 Sporting facilities site	유 원 지 Recreation area
2019	843,833.9	81,108.4	108,911.5	212,831.6	40,521.0
2020	855,026.9	81,108.4	108,911.5	210,264.6	40,521.0
2021	861,264.9	81,108.4	108,911.5	210,264.6	42,055.0
2022	867,815.9	81,108.4	120,729.7	212,351.6	66,216.0
2023	868,249.4	82,126.4	149,845.7	212,351.6	66,216.0
2024	**883,756.4**	**82,160.4**	**149,845.7**	**212,351.6**	66,216.0
진도읍	10,768.00	4,199.00		187,013.00	27,438.00
군내면	216,088.30	62,820.40	54,319.00	2,397.00	
고군면	404,886.30	4,763.00		6,992.70	
의신면	93,350.30	3,435.00	20,936.40	2,817.90	2,383.00
임회면	88,029.00	1,250.00	74,590.30	7,782.00	36,395.00
지산면	48,731.00			2,674.00	
조도면	21,903.50	5,693.00		2,675.00	

자료 : 민원봉사과

Area of Land Category (Cont'd)

Unit : ㎡

종교용지 Religious site	사적지 Historical site	묘지 Grave yard	잡종지 Miscellaneous site	Year & Eup, Myeon
118,456.0	7,365.0	1,690,143.0	3,172,932.8	2019
118,456.0	7,365.0	1,689,876.0	3,505,228.8	2020
123,407.5	7,365.0	1,687,864.4	3,624,726.9	2021
124,847.9	7,365.0	1,686,995.5	3,729,446.7	2022
126,651.2	7,365.0	1,675,453.3	3,834,734.2	2023
127,301.8	**7,365.0**	**1,672,524.9**	**3,916,921.6**	**2024**
36,883.60		269,407.80	432,986.00	Jindo-eup
13,212.20		230,632.00	724,281.60	Gunnae-myeon
14,545.80	5,602.00	405,219.00	531,943.70	Gogun-myeon
18,651.00		207,484.10	538,847.20	Uisin-myeon
10,148.50	1,763.00	134,644.40	680,390.70	Imhoe-myeon
12,908.80		253,115.60	717,255.30	Jisan-myeon
20,951.90		172,022.00	291,217.10	Jodo-myeon

4. 일 기 일 수

단위 : 일

연 별 월 별	맑 음 Clear	구름조금 Partly cloudy	구름많음 Mostly cloudy	흐 림 Cloud	강 수 Rain
2019	–	–	–	–	–
2020	46	104	93	118	106
2021	55	103	81	124	120
2022	57	101	92	114	86
2023	56	120	73	116	122
2024	**78**	**94**	**72**	**120**	**134**
1 월	5	10	4	12	13
2 월	6	3	4	16	16
3 월	6	10	7	7	13
4 월	5	8	6	10	11
5 월	14	7	3	7	9
6 월	4	6	6	14	8
7 월	4	5	6	16	16
8 월	10	14	5	2	7
9 월	10	8	5	7	7
10 월	3	6	9	13	13
11 월	7	7	7	9	12
12 월	4	10	10	7	9

자료 : 기상청 기상자료개방포털

Weather Days

Unit : Day

서 리 Frost	안 개 Fog	눈 Snow	뇌 전 Thunderstorm	폭 풍 Gale	황 사 yellow sand	Year & Month
–	–	–	16	–	–	2019
–	–	–	6	–	–	2020
–	–	–	10	–	–	2021
–	–	–	2	–	–	2022
–	–	–	–	–	–	2023
–	**–**	**–**	**–**	**–**	**–**	**2024**
–	–	–	–	–	–	Jan.
–	–	–	–	–	–	Feb.
–	–	–	–	–	–	Mar.
–	–	–	–	–	–	Apr.
–	–	–	–	–	–	May.
–	–	–	–	–	–	Jun.
–	–	–	–	–	–	Jul.
–	–	–	–	–	–	Aug.
–	–	–	–	–	–	Sep.
–	–	–	–	–	–	Oct.
–	–	–	–	–	–	Nov.
–	–	–	–	–	–	Dec.

5. 기 상 개 황

연 별 월 별	기 온 (℃) Air temperature					강수량 (㎜) Precipitation	상대습도(%) Relative humidity	
	평 균 Mean	평균최고 Max.	최고극값 Highest	평균최저 Min.	최저극값 Lowest		평 균 Mean	최 소 Lowest
2019	14.2	18.6	33.3	9.8	-5.3	1,538.8	74	13
2020	14.2	18.5	33.0	10.6	-6.3	1,515.5	77	15
2021	14.1	18.8	33.3	9.5	-13.7	1,549.1	77	14
2022	14.0	18.7	32.9	9.7	-7.1	720.3	76	12
2023	14.6	19.3	34.7	10.1	-11.5	1,540.8	78	12
2024	**15.5**	**20.0**	**34.6**	**11.4**	**-4.8**	**1,719.3**	**79**	**14**
1 월	3.5	7.6	14.6	-0.7	-4.8	58.3	76	28
2 월	6.2	10.0	17.9	2.5	-3.2	147.0	80	42
3 월	7.8	12.7	21.1	3.1	-2.6	79.4	73	14
4 월	14.3	19.7	25.5	9.3	2.7	106.5	80	15
5 월	17.3	22.6	27.5	12.4	7	140.9	76	26
6 월	21.6	26.4	30.9	17.4	12.4	240.2	82	31
7 월	26.4	29.2	32.1	24.0	19.3	273.9	89	65
8 월	28.0	32.7	34.6	24.4	20.5	50.1	83	51
9 월	25.9	30.8	24.7	22.0	16.7	342.1	83	51
10 월	17.7	22.4	26.2	13.7	8.5	159.4	81	38
11 월	12.0	16.6	22.8	7.7	1.1	105.4	73	33
12 월	5.0	9.0	17.6	0.7	-4.2	16.1	69	33

자료 : 기상청 기상자료개방포털

Summary of Meteorological Date

평균해면기압 (hPa) Air pressure of mean sea level	이슬점온도 (℃) Dewpoint temperature	평균운량 (10%) Mean cloud	일조시간 Duration of sunshine	최심신적설 (㎝) Max. depth Snow Fall	바 람 (㎧) Windspeed			Year& Month
					평균풍속 Mean	최대풍속 Fastest	최대순간풍속 Greatest gust	
1,015.8	9.1	5.8	2,155.7	-	2.3	14.0	19.5	2019
1,016.3	9.8	5.9	1,946.1	-	2.6	12.8	21.3	2020
1,016.1	10.0	5.8	2,065.9	-	2.3	10.5	20.1	2021
1,016.0	9.3	5.6	1,646.2	-	2.5	13.2	28.0	2022
1,016.2	10.33	5.6	2,018.0	-	2.4	11.8	20.4	2023
1,016.5	**11.4**	**5.5**	**1,820.4**	**-**	**2.3**	**11.7**	**19.1**	**2024**
1,026.4	-0.5	5.7	126.4	-	2.7	9.0	17.8	Jan.
1,024.8	2.6	6.7	91.1	-	2.6	9.4	18.1	Feb.
1,020.2	2.7	5.2	-	-	2.7	10.6	17.8	Mar.
1,014.9	10.2	5.7	166.9	-	1.8	8.0	15.5	Apr.
1,014.0	12.5	3.9	266.2	-	2.3	7.9	14.3	May.
1,008.1	18.0	6.5	183.8	-	1.9	7.2	12.4	Jun.
1,006.6	24.2	6.4	112.0	-	2.8	7.7	15.7	Jul.
1,006.9	24.5	3.7	270.2	-	1.7	8.4	14.1	Aug.
1,011.9	22.5	4.6	207.3	-	1.6	7.1	19.1	Sep.
1,018.7	14.1	6.3	125.8	-	2.0	8.9	15.0	Oct.
1,021.5	6.8	5.4	145.9	-	2.7	11.7	18.6	Nov.
1,023.7	-0.6	5.6	124.8	-	2.8	8.2	16.6	Dec.

6. 강 수 량

단위 : mm

연 별 읍 면 별	계 Total	1월 Jan.	2월 Feb.	3월 Mar.	4월 Apr.	5월 May.
2019	1,500.1	11.7	36.0	45.0	64.9	162.5
2020	1,457.4	64.7	25.1	28.6	63.9	206.6
2021	1,511.0	46.6	42.6	140.0	74.4	131.9
2022	856.5	3.1	0.4	114.7	109.9	1.4
2023	1,604.3	63.4	37.9	26.4	127.0	212.0
2024	**1,662.6**	**52.9**	**144.7**	**81.3**	**102.7**	**134.1**
진도읍	1,616.0	54.0	142.0	79.0	84.0	138.5
군내면	1,615.5	51.5	141.0	81.5	95.0	142.0
고군면	1,915.5	45.5	166.5	93.5	126.0	184.5
의신면	1,734.5	55.0	150.5	82.5	102.5	136.5
임회면	1,579.0	47.0	142.5	77.0	103.5	108.5
지산면	1,602.5	57.0	152.0	83.0	94.0	124.5
조도면	1,575.0	60.0	118.5	72.5	114.0	104.5

자료 : 건설과

Precipitation

Unit :mm

6월 Jun.	7월 Jul.	8월 Aug.	9월 Sept.	10월 Oct.	11월 Nov.	12월 Dec.	Year & Eup,Myeon
223.1	234.6	156.3	318.5	199.6	16.0	31.9	2019
326.6	316.0	105.6	263.9	24.0	14.2	18.1	2020
146.2	527.4	174.3	139.1	11.0	65.8	11.7	2021
80.6	175.6	73.9	213.6	25.8	41.3	16.2	2022
138.5	501.3	205.4	130.6	6.3	85.5	70.1	2023
251.7	**278.9**	**40.4**	**305.4**	**145.6**	**112.4**	**12.4**	**2024**
222.5	247.0	29.5	341.0	159.5	102.0	17.0	Jindo-eup
225.5	205.5	47.0	346.0	172.0	99.5	9.0	Gunnae-myeon
284.0	260.0	40.0	418.5	161.0	121.5	14.5	Gogun-myeon
298.0	316.0	23.0	303.5	128.0	123.5	15.5	Uisin-myeon
243.0	303.5	41.5	255.5	132.5	112.0	12.5	Imhoe-myeon
243.5	269.5	41.0	277.5	140.5	106.0	14.0	Jisan-myeon
245.5	350.5	61.0	195.5	126.0	122.5	4.5	Jodo-myeon

III

인 구

POPULATION

1. 인구추이
2. 읍면별 세대 및 인구
    2-1. 리별 세대 및 인구
3. 연령(5세별) 및 성별인구
4. 인구동태
    4-1. 읍면별 인구동태
5. 인구이동
    5-1. 읍면별 인구이동
6. 외국인 국적별 등록현황
7. 외국인과의 혼인
8. 사망원인별 사망
9. 여성가구주 현황
10. 다문화 가구 및 가구원
11. 가구원수별 가구(일반가구)

1. 인 구 추 이

단위 : 세대, 명

연 별	세 대 1) No. of households	등 록 인 구					
		합 계			한국인 Korean		
		Total	남 Male	여 Female		남 Male	여 Female
1995	15,743	47,268	22,976	24,292	47,262	22,975	24,287
1996	15,548	45,522	22,062	23,460	45,511	22,062	23,449
1997	15,521	44,290	21,481	22,809	44,273	21,480	22,793
1998	15,629	43,909	21,357	22,552	43,887	21,354	22,533
1999	15,811	43,406	21,137	22,269	43,384	21,136	22,248
2000	**15,735**	**42,297**	**20,459**	**21,838**	**42,263**	**20,459**	**21,804**
2001	15,828	41,229	19,870	21,359	41,184	19,869	21,315
2002	15,714	39,727	19,015	20,712	39,673	19,012	20,661
2003	15,737	38,454	18,404	20,050	38,382	18,398	19,984
2004	15,817	37,408	17,913	19,495	37,329	17,907	19,422
2005	15,781	36,627	17,528	19,099	36,529	17,521	19,008
2006	15,799	36,100	17,351	18,749	35,953	17,336	18,617
2007	15,728	35,397	16,979	18,418	35,206	16,955	18,251
2008	15,641	34,654	16,619	18,035	34,412	16,572	17,840
2009	15,580	34,181	16,434	17,747	33,931	16,371	17,560
2010	15,782	34,077	16,431	17,646	33,743	16,309	17,434
2011	15,775	33,853	16,357	17,496	33,502	16,224	17,278
2012	15,736	33,611	16,257	17,354	33,208	16,058	17,150
2013	15,803	33,546	16,347	17,199	32,998	16,012	16,986
2014	15,865	33,279	16,315	16,964	32,589	15,848	16,741
2015	15,932	33,369	16,476	16,893	32,476	15,801	16,675
2016	15,911	33,417	16,811	16,606	32,078	15,701	16,377
2017	16,060	33,008	16,612	16,396	31,765	15,592	16,173
2018	16,110	32,631	16,511	16,120	31,219	15,328	15,891
2019	16,102	32,232	16,371	15,861	30,715	15,093	15,622
2020	16,840	32,659	16,631	16,028	31,227	15,429	15,798
2021	16,700	31,388	16,001	15,387	30,066	14,908	15,158
2022	16,578	31,150	16,070	15,080	29,507	14,684	14,823
2023	16,548	31,049	16,213	14,836	28,979	14,453	14,526
2024	**16,436**	**31,090**	**16,372**	**14,718**	**28,478**	**14,173**	**14,305**

자료 : 민원봉사과

Households and Population

Unit : Household, Person

Registered Population						세대당 인 구 Persons per household	65세이상 고 령 자 Person 65 years old and over	인구밀도 (명/㎢) Population Density	면적(㎢) Area	Year
외국인 Foreigner			재외국민 Korean							
	남 Male	여 Female		남 Male	여 Female					
6	1	5	…	…	…	3.0	…	110.68	427.02	1995
11	–	11	…	…	…	2.9	5,761	106.58	427.03	1996
17	1	16	…	…	…	2.9	5,992	103.67	427.05	1997
22	3	19	…	…	…	2.8	6,271	102.04	430.09	1998
22	1	21	…	…	…	2.7	6,633	100.87	430.09	1999
34	**–**	**34**	**…**	**…**	**…**	**2.7**	**6,949**	**98.24**	**430.19**	**2000**
45	1	44	…	…	…	2.6	7,249	95.73	430.19	2001
54	3	51	…	…	…	2.5	7,486	92.11	430.69	2002
72	6	66	…	…	…	2.4	7,836	89.10	430.72	2003
79	6	73	…	…	…	2.4	8,102	86.65	430.82	2004
98	7	91	…	…	…	2.3	8,505	84.79	430.84	2005
147	15	132	…	…	…	2.3	8,877	83.44	430.86	2006
191	24	167	…	…	…	2.2	9,308	81.74	430.73	2007
242	47	195	…	…	…	2.2	9,360	78.83	439.58	2008
250	63	187	…	…	…	2.2	9,442	77.75	439.65	2009
334	122	212	…	…	…	2.2	9,605	77.51	439.65	2010
351	133	218	…	…	…	2.1	9,668	76.95	439.90	2011
403	199	204	…	…	…	2.1	9,796	76.41	439.90	2012
548	335	213	…	…	…	2.1	9,888	76.22	440.13	2013
690	467	223	11	7	7	2.1	9,953	75.61	440.13	2014
893	675	218	8	5	3	2.1	10,116	75.82	440.13	2015
1,339	1,110	229	2	2		2.1	10,105	75.93	440.13	2016
1,243	1,020	223	4	2	2	2.1	10,191	75.00	440.13	2017
1,412	1,183	229	3	1	2	2.0	10,111	74.14	440.13	2018
1,517	1,278	239	4	2	2	2.0	10,191	73.23	440.13	2019
1,432	1,202	230	7	4	3	1.9	10,325	74.20	440.13	2020
1,322	1,093	229	13	6	7	1.9	10,405	71.32	440.10	2021
1,643	1,386	257	16	7	9	1.9	10,540	70.78	440.09	2022
2,070	1,760	310	18	10	8	1.9	10,679	70.55	440.11	2023
2,612	**2,199**	**413**	**45**	**20**	**25**	**1.9**	**10,745**	**70.64**	**440.11**	**2024**

2. 읍 면 별 세 대 및 인 구

단위 : 세대, 명

연 별 읍 면 별	세 대[1)] No. of Households	등록인구 Registered Population					
		총 수 Total			한국인 Korean		
			남 Male	여 Female		남 Male	여 Female
2019	16,102	32,232	16,371	15,861	30,715	15,093	15,622
2020	16,840	32,659	16,631	16,028	31,227	15,429	15,798
2021	16,700	31,388	16,001	15,387	30,066	14,908	15,158
2022	16,578	31,150	16,070	15,080	29,507	14,684	14,823
2023	16,548	31,049	16,213	14,836	28,979	14,453	14,526
2024	**16,436**	**31,090**	**16,372**	**14,718**	**28,478**	**14,173**	**14,305**
진도읍	5,323	10,635	5,310	5,325	10,356	5,124	5,232
군내면	1,629	2,961	1,549	1,412	2,780	1,406	1,374
고군면	1,909	4,025	2,248	1,777	3,330	1,606	1,724
의신면	2,061	4,057	2,387	1,670	3,247	1,644	1,603
임회면	1,964	3,536	1,850	1,686	3,167	1,549	1,618
지산면	1,838	3,027	1,494	1,533	2,879	1,407	1,472
조도면	1,712	2,849	1,534	1,315	2,719	1,437	1,282

자료 : 민원봉사과

Households and Population by Eup, Myeon

Unit : Household, Person

외국인 Foreigner			세대당 인 구 Persons per household	평균 연령 Average age	65세 이상 고령자 Person 65 Years old and over	인구밀도 (명/㎢) Population Density	면적(㎢) Area	Year & Eup, Myeon
	남 Male	여 Female						
1,517	1,278	239	2.0	51.7	10,085	73.23	440.13	2019
1,432	1,202	230	1.9	52.1	10,325	74.20	440.13	2020
1,322	1,093	229	1.9	53.0	10,405	71.32	440.10	2021
1,643	1,386	257	1.9	53.6	10,540	70.78	440.09	2022
2,070	1,760	310	1.9	54.2	10,679	70.55	440.11	2023
2,612	**2,199**	**413**	**1.9**	**54.7**	**10,745**	**70.64**	**440.11**	**2024**
279	186	93	2.0	47.1	2,577	240	44.320	Jindo-eup
181	143	38	1.8	58	1,201	46	63.920	Gunnae-myeon
695	642	53	2.1	56.4	1,380	83	48.460	Gogun-myeon
810	743	67	2.0	59.7	1,472	61	66.350	Uisir-myeon
369	301	68	1.8	60.1	1,475	51	69.880	Imhoe-myeon
148	87	61	1.6	61.7	1,482	34	89.980	Jisan-myeon
130	97	33	1.7	57.9	1,158	50	57.200	Jodo-myeon

2-1. 리 별 세 대 및 인 구

단위 : 세대, 명

읍면별 / 리 별	계 Total			한 국 인 Korean				외국인 Foreigner		
	인 구 Population			세 대 House-holds	인 구 Population			인 구 Population		
		남 Male	여 Female			남 Male	여 Female		남 Male	여 Female
계	**31,090**	**16,372**	**14,718**	**16,436**	**28,478**	**14,173**	**14,305**	**2,612**	**2,199**	**413**
진도읍	**10,635**	**5,310**	**5,325**	**5,323**	**10,356**	**5,124**	**5,232**	**279**	**186**	**93**
동 외	277	155	122	145	277	155	122	-	-	-
당 동	452	220	232	212	452	220	232	-	-	-
용 두	979	483	496	496	979	483	496	-	-	-
두 정	913	457	456	513	913	457	456	-	-	-
통 정	182	92	90	111	182	92	90	-	-	-
성 동	466	228	238	247	466	228	238	-	-	-
성 서	190	97	93	123	190	97	93	-	-	-
북 상	461	226	235	203	461	226	235	-	-	-
서 외	692	342	350	368	692	342	350	-	-	-
사정1	336	166	170	181	336	166	170	-	-	-
사정2	983	475	508	441	983	475	508	-	-	-
송 현	78	34	44	43	78	34	44	-	-	-
고 작	83	39	44	53	83	39	44	-	-	-
남 동	931	433	498	500	931	433	498	-	-	-
남 산	1,400	684	716	595	1,400	684	716	-	-	-
조 금	314	144	170	131	314	144	170	-	-	-
포 산	181	90	91	94	181	90	91	-	-	-
포 서	68	34	34	35	68	34	34	-	-	-
지 도	115	61	54	66	115	61	54	-	-	-
포 구	105	58	47	60	105	58	47	-	-	-
죽 엽	41	20	21	27	41	20	21	-	-	-
수 역	79	46	33	48	79	46	33	-	-	-
북 치	49	29	20	22	49	29	20	-	-	-
매 향	24	14	10	17	24	14	10	-	-	-
신 흥	121	63	58	76	121	63	58	-	-	-
월 평	49	23	26	27	49	23	26	-	-	-
수 유	76	36	40	43	76	36	40	-	-	-
전두1	129	64	65	72	129	64	65	-	-	-
전두2	61	37	24	39	61	37	24	-	-	-
청 룡	94	58	36	47	94	58	36	-	-	-
산 월	71	39	32	46	71	39	32	-	-	-

자료 : 민원봉사과,읍면

주 : 외국인의 법정리, 리별 자료 산출 불가

Households and Population by Ri

Unit : Household, Person

계 Total			한 국 인 Korean				외국인 Foreigner			
인 구 Population			세 대	인 구 Population			인 구 Population			읍면별
	남 Male	여 Female	House -holds		남 Male	여 Female		남 Male	여 Female	리 별
116	65	51	84	116	65	51	–	–	–	내산월
79	39	40	49	79	39	40	–	–	–	소 포
75	32	43	51	75	32	43	–	–	–	해 창
86	41	45	58	86	41	45	–	–	–	염 장
2,961	**1,549**	**1,412**	**1,629**	**2,780**	**1,406**	**1,374**	**181**	**143**	**38**	**군내면**
145	77	68	99	145	77	68	–	–	–	나 리
136	74	62	89	136	74	62	–	–	–	신 기
160	82	78	101	160	82	78	–	–	–	죽 전
55	27	28	30	55	27	28	–	–	–	대 야
149	84	65	94	149	84	65	–	–	–	녹 진
93	50	43	55	93	50	43	–	–	–	만 금
78	37	41	47	78	37	41	–	–	–	대 사
72	34	38	44	72	34	38	–	–	–	용 인
143	77	66	93	143	77	66	–	–	–	덕 병
61	33	28	43	61	33	28	–	–	–	한 의
136	69	67	74	136	69	67	–	–	–	신 동
45	20	25	30	45	20	25	–	–	–	금 성
41	21	20	30	41	21	20	–	–	–	안 농
136	66	70	72	136	66	70	–	–	–	연 산
241	88	153	107	241	88	153	–	–	–	금 골
99	56	43	55	99	56	43	–	–	–	둔 전
81	41	40	42	81	41	40	–	–	–	장 언
109	53	56	66	109	53	56	–	–	–	세 등
96	46	50	61	96	46	50	–	–	–	용 장
67	37	30	41	67	37	30	–	–	–	송 산
63	34	29	44	63	34	29	–	–	–	상 가
76	41	35	33	76	41	35	–	–	–	한 사
69	35	34	50	69	35	34	–	–	–	분 토
52	23	29	27	52	23	29	–	–	–	내동산
57	30	27	36	57	30	27	–	–	–	외동산
152	79	73	63	152	79	73	–	–	–	월 기
83	48	35	48	83	48	35	–	–	–	정 거
85	44	41	55	85	44	41	–	–	–	정 자

2-2. 리 별 세 대 및 인 구 (속)

단위 : 세대, 명

읍면별 / 리 별	계 Total			한 국 인 Korean				외국인 Foreigner		
	인 구 Population			세 대 House-holds	인 구 Population			인 구 Population		
		남 Male	여 Female			남 Male	여 Female		남 Male	여 Female
고군면	**4,025**	**2,248**	**1,777**	**1,909**	**3,330**	**1,606**	**1,724**	**695**	**642**	**53**
석 현	129	67	62	81	129	67	62	–	–	–
오일시	344	163	181	193	344	163	181	–	–	–
신 리	109	49	60	70	109	49	60	–	–	–
고 성	103	45	58	59	103	45	58	–	–	–
평 산	43	25	18	21	43	25	18	–	–	–
도 론	38	18	20	23	38	18	20	–	–	–
유 교	90	40	50	52	90	40	50	–	–	–
오 류	82	42	40	53	82	42	40	–	–	–
벽 파	89	39	50	58	89	39	50	–	–	–
연 동	91	46	45	47	91	46	45	–	–	–
내 동	84	48	36	43	84	48	36	–	–	–
마 산	59	32	27	34	59	32	27	–	–	–
황 조	56	28	28	30	56	28	28	–	–	–
오 상	147	65	82	100	147	65	82	–	–	–
오 하	130	59	71	69	130	59	71	–	–	–
지 수	168	74	94	89	168	74	94	–	–	–
지 막	250	103	147	148	250	103	147	–	–	–
벌 포	112	55	57	60	112	55	57	–	–	–
하 율	106	48	58	64	106	48	58	–	–	–
원 포	105	55	50	58	105	55	50	–	–	–
모 사	178	99	79	91	178	99	79	–	–	–
향 동	168	78	90	110	168	78	90	–	–	–
가 계	149	74	75	78	149	74	75	–	–	–
용 호	222	112	110	114	222	112	110	–	–	–
회 동	218	113	105	128	218	113	105	–	–	–
금 호	60	29	31	36	60	29	31	–	–	–
의신면	**4,057**	**2,387**	**1,670**	**2,061**	**3,247**	**1,644**	**1,603**	**810**	**743**	**67**
사 상	160	83	77	86	160	83	77	–	–	–
사 하	59	32	27	31	59	32	27	–	–	–
침 계	60	32	28	38	60	32	28	–	–	–
영 산	38	18	20	31	38	18	20	–	–	–
진 설	59	23	36	43	59	23	36	–	–	–
칠 전	217	99	118	128	217	99	118	–	–	–

자료 : 민원봉사과,읍면
주 : 외국인의 법정리, 리별 자료 산출 불가

Households and Population by Ri (Cont'd)

Unit : Household, Person

계 Total			한 국 인 Korean				외국인 Foreigner			
인 구 Population			세 대	인 구 Population			인 구 Population			읍면별
	남 Male	여 Female	House-holds		남 Male	여 Female		남 Male	여 Female	리 별
45	22	23	34	45	22	23	-	-	-	중 굴
42	20	22	26	42	20	22	-	-	-	하 굴
27	12	15	19	27	12	15	-	-	-	신 생
59	32	27	43	59	32	27	-	-	-	창 포
33	18	15	20	33	18	15	-	-	-	가 단
282	140	142	167	282	140	142	-	-	-	돈 지
133	70	63	83	133	70	63	-	-	-	향 교
93	44	49	64	93	44	49	-	-	-	옥 대
29	16	13	19	29	16	13	-	-	-	정 지
76	36	40	52	76	36	40	-	-	-	중 리
77	34	43	50	77	34	43	-	-	-	청 용
54	28	26	34	54	28	26	-	-	-	연 주
82	37	45	54	82	37	45	-	-	-	응 덕
48	21	27	34	48	21	27	-	-	-	초 상
68	35	33	41	68	35	33	-	-	-	초 하
62	29	33	42	62	29	33	-	-	-	초 중
109	60	49	56	109	60	49	-	-	-	초 평
112	65	47	73	112	65	47	-	-	-	송 군
73	38	35	46	73	38	35	-	-	-	모 도
48	19	29	39	48	19	29	-	-	-	거 룡
48	26	22	32	48	26	22	-	-	-	신 정
19	7	12	14	19	7	12	-	-	-	사 정
105	57	48	71	105	57	48	-	-	-	만 길
55	22	33	37	55	22	33	-	-	-	원 두
54	33	21	34	54	33	21		-	-	도 명
115	62	53	69	115	62	53	-	-	-	도 목
46	24	22	30	46	24	22	-	-	-	도 항
37	14	23	28	37	14	23	-	-	-	송 정
48	26	22	32	48	26	22	-	-	-	죽 청
38	19	19	27	38	19	19	-	-	-	활 곡
197	98	99	133	197	98	99	-	-	-	금 갑
90	45	45	47	90	45	45	-	-	-	접 도
89	50	39	58	89	50	39	-	-	-	원 다
120	69	51	69	120	69	51	-	-	-	수 품
41	29	12	27	41	29	12	-	-	-	구자도

2-3. 리 별 세 대 및 인 구 (속)

단위 : 세대, 명

읍면별 리 별	계 Total			한 국 인 Korean				외국인 Foreigner		
	인 구 Population			세 대 House -holds	인 구 Population			인 구 Population		
		남 Male	여 Female			남 Male	여 Female		남 Male	여 Female
임회면	**3,536**	**1,850**	**1,686**	**1,964**	**3,167**	**1,549**	**1,618**	**369**	**301**	**68**
상 미	65	32	33	43	65	32	33	-	-	-
중 미	32	14	18	20	32	14	18	-	-	-
하 미	79	36	43	56	79	36	43	-	-	-
광 전	65	29	36	37	65	29	36	-	-	-
선 항	86	40	46	55	86	40	46	-	-	-
장구포	78	40	38	44	78	40	38	-	-	-
용 산	53	30	23	36	53	30	23	-	-	-
호 구	163	70	93	101	163	70	93	-	-	-
중 매	37	16	21	26	37	16	21	-	-	-
길 우	20	11	9	15	20	11	9	-	-	-
고 산	64	36	28	33	64	36	28	-	-	-
매 정	50	20	30	38	50	20	30	-	-	-
사 령	34	20	14	25	34	20	14	-	-	-
십일시	331	167	164	194	331	167	164	-	-	-
고 방	29	15	14	18	29	15	14	-	-	-
석 교	254	123	131	151	254	123	131	-	-	-
구분실	35	14	21	21	35	14	21	-	-	-
봉 상	76	35	41	45	76	35	41	-	-	-
송 월	58	29	29	33	58	29	29	-	-	-
송 정	69	28	41	46	69	28	41	-	-	-
중 만	95	45	50	59	95	45	50	-	-	-
상 만	87	41	46	55	87	41	46	-	-	-
귀 성	123	68	55	84	123	68	55	-	-	-
탑 립	39	17	22	28	39	17	22	-	-	-
죽 림	106	54	52	72	106	54	52	-	-	-
동 헌	64	30	34	36	64	30	34	-	-	-
강 계	64	25	39	42	64	25	39	-	-	-
백 동	105	49	56	63	105	49	56	-	-	-
신 동	47	25	22	28	47	25	22	-	-	-
굴 포	147	71	76	86	147	71	76	-	-	-
남 선	105	49	56	71	105	49	56	-	-	-
남 동	115	65	50	81	115	65	50	-	-	-
서 망	125	76	49	90	125	76	49	-	-	-
팽 목	90	45	45	54	90	45	45	-	-	-
상 연	72	37	35	47	72	37	35	-	-	-
내 연	49	23	26	31	49	23	26	-	-	-
동 구	56	24	32	33	56	24	32	-	-	-

자료 : 민원봉사과,읍면
주 : 외국인의 법정리, 리별 자료 산출 불가

Households and Population by Ri (Cont'd)

Unit : Household, Person

계 Total			한 국 인 Korean				외국인 Foreigner			
인 구 Population			세 대	인 구 Population			인 구 Population			읍면별
	남 Male	여 Female	House -holds		남 Male	여 Female		남 Male	여 Female	리 별
3,027	**1,494**	**1,533**	**1,838**	**2,879**	**1,407**	**1,472**	**148**	**87**	**61**	**지산면**
219	102	117	135	219	102	117	–	–	–	인 천
247	113	134	150	247	113	134	–	–	–	독 치
165	80	85	95	165	80	85	–	–	–	관 마
57	25	32	41	57	25	32	–	–	–	외삼당
34	16	18	27	34	16	18	–	–	–	내삼당
58	26	32	42	58	26	32	–	–	–	상고야
74	40	34	44	74	40	34	–	–	–	하고야
90	47	43	54	90	47	43	–	–	–	소앵무
31	15	16	21	31	15	16	–	–	–	백연동
59	30	29	37	59	30	29	–	–	–	대앵무
120	58	62	75	120	58	62	–	–	–	길 은
62	28	34	38	62	28	34	–	–	–	고 길
14	9	5	13	14	9	5	–	–	–	용 동
216	105	111	141	216	105	111	–	–	–	소 포
49	25	24	29	49	25	24	–	–	–	안 치
114	59	55	69	114	59	55	–	–	–	거 제
84	45	39	56	84	45	39	–	–	–	상보전
114	46	68	78	114	46	68	–	–	–	하보전
84	36	48	56	84	36	48	–	–	–	갈 두
119	58	61	66	119	58	61	–	–	–	와 우
44	24	20	35	44	24	20	–	–	–	금 노
131	64	67	86	131	64	67	–	–	–	가 치
36	19	17	25	36	19	17	–	–	–	상봉암
58	28	30	35	58	28	30	–	–	–	하봉암
76	45	31	52	76	45	31	–	–	–	가 학
87	44	43	51	87	44	43	–	–	–	세 방
43	24	19	29	43	24	19	–	–	–	세 포
20	10	10	15	20	10	10	–	–	–	상심동
47	22	25	33	47	22	25	–	–	–	하심동
24	15	9	19	24	15	9	–	–	–	수 양
38	20	18	29	38	20	18	–	–	–	마 사
63	30	33	37	63	30	33	–	–	–	오 류
17	9	8	12	17	9	8	–	–	–	월 촌
56	28	28	36	56	28	28	–	–	–	대 천
99	50	49	58	99	50	49	–	–	–	송 호
30	12	18	19	30	12	18	–	–	–	유 목

2-4. 리 별 세 대 및 인 구 (속)

단위 : 세대, 명

읍면별 / 리 별	계 Total			한 국 인 Korean				외국인 Foreigner		
	인 구 Population			세 대 House-holds	인 구 Population			인 구 Population		
	Total	남 Male	여 Female		Total	남 Male	여 Female	Total	남 Male	여 Female
조도면	**2,849**	**1,534**	**1,315**	**1,712**	**2,719**	**1,437**	**1,282**	**130**	**97**	**33**
관 매	105	51	54	77	105	51	54	-	-	-
관 호	75	37	38	49	75	37	38	-	-	-
읍 구	135	71	64	86	135	71	64	-	-	-
육 동	105	57	48	63	105	57	48	-	-	-
신 전	109	50	59	57	109	50	59	-	-	-
창 리	252	143	109	164	252	143	109	-	-	-
어류포	86	51	35	52	86	51	35	-	-	-
산 행	93	42	51	62	93	42	51	-	-	-
유 토	134	67	67	83	134	67	67	-	-	-
명 지	99	52	47	71	99	52	47	-	-	-
곤 우	35	18	17	22	35	18	17	-	-	-
대 마	59	27	32	38	59	27	32	-	-	-
대 막	27	15	12	19	27	15	12	-	-	-
소 마	30	15	15	22	30	15	15	-	-	-
관 사	40	22	18	24	40	22	18	-	-	-
관 작	33	20	13	24	33	20	13	-	-	-
나 배	54	22	32	37	54	22	32	-	-	-
맹 성	87	41	46	51	87	41	46	-	-	-
당 도	35	16	19	21	35	16	19	-	-	-
동 구	76	41	35	50	76	41	35	-	-	-
율 목	56	25	31	29	56	25	31	-	-	-
여 미	45	24	21	25	45	24	21	-	-	-
성 남	33	23	10	24	33	23	10	-	-	-
죽 항	46	26	20	24	46	26	20	-	-	-
독 거	76	45	31	44	76	45	31	-	-	-
청 등	25	16	9	20	25	16	9	-	-	-
모 도	9	7	2	7	9	7	2	-	-	-
진 목	23	10	13	14	23	10	13	-	-	-
옥 도	48	25	23	30	48	25	23	-	-	-
눌 옥	16	9	7	13	16	9	7	-	-	-
외 병	23	12	11	18	23	12	11	-	-	-
내 병	32	22	10	21	32	22	10	-	-	-
서거차	109	57	52	67	109	57	52	-	-	-
동 육	73	37	36	45	73	37	36	-	-	-
상 연	72	37	35	47	72	37	35	-	-	-
내 연	49	23	26	31	49	23	26	-	-	-
동 구	56	24	32	33	56	24	32	-	-	-

자료 : 민원봉사과,읍면
주 : 외국인의 법정리, 리별 자료 산출 불가

Households and Population by Ri (Cont'd)

Unit : Household, Person

계 Total			한 국 인 Korean				외국인 Foreigner			
인 구 Population			세 대	인 구 Population			인 구 Population			읍면별
Total	남 Male	여 Female	House -holds	Total	남 Male	여 Female	Total	남 Male	여 Female	리 별
41	18	23	23	41	18	23	-	-	-	동 막
158	88	70	72	158	88	70	-	-	-	맹 골
109	59	50	78	109	59	50	-	-	-	가 사
72	45	27	53	72	45	27	-	-	-	궁 항
56	31	25	33	56	31	25	-	-	-	돌 목

3. 연령(5세별) 및 성별인구

단위 : 명, %

5 세 계급별	합 계 Total	진도읍 Jindo-eup	군내면 Gunnae-myeon	고군면 Gogun-myeon	의신면 Uisin-myeon	임회면 Imhoe-myeon	지산면 Jisan-myeon	조도면 Jodo-myeon
2019	30,715	10,516	3,097	3,727	3,569	3,491	3,301	3,014
2020	31,227	11,131	3,079	3,711	3,581	3,495	3,206	3,024
2021	30,066	10,749	2,955	3,572	3,432	3,388	3,065	2,905
2022	29,507	10,536	2,924	3,495	3,388	3,338	2,980	2,846
2023	28,979	10,479	2,835	3,401	3,304	3,227	2,951	2,782
2024	**28,478**	**10,354**	**2,780**	**3,330**	**3,247**	**3,167**	**2,879**	**2,721**
남 Male	**14,173**	**5,122**	**1,406**	**1,606**	**1,644**	**1,549**	**1,407**	**1,439**
여 Female	**14,305**	**5,232**	**1,374**	**1,724**	**1,603**	**1,618**	**1,472**	**1,282**
0-4세	**485**	**266**	**42**	**44**	**34**	**37**	**31**	**31**
남	242	132	25	23	18	15	18	11
여	243	134	17	21	16	22	13	20
5-9세	**711**	**421**	**36**	**69**	**47**	**40**	**41**	**57**
남	316	191	17	30	17	18	18	25
여	395	230	19	39	30	22	23	32
10-14세	**958**	**514**	**77**	**126**	**55**	**62**	**59**	**65**
남	494	265	38	67	36	29	29	30
여	464	249	39	59	19	33	30	35
15-19세	**1,014**	**540**	**84**	**100**	**71**	**78**	**58**	**83**
남	520	293	40	41	38	36	30	42
여	494	247	44	59	33	42	28	41
20-24세	**1,002**	**519**	**70**	**109**	**84**	**89**	**64**	**67**
남	565	288	38	61	47	51	36	44
어	437	231	32	48	37	38	28	23
25-29세	**1,074**	**541**	**84**	**101**	**96**	**87**	**80**	**85**
남	614	313	54	58	52	44	48	45
여	460	228	30	43	44	43	32	40
30-34세	**931**	**509**	**68**	**78**	**73**	**84**	**52**	**67**
남	503	260	34	40	41	48	34	46
여	428	249	34	38	32	36	18	21
35-39세	**924**	**493**	**86**	**88**	**90**	**56**	**50**	**61**
남	463	248	47	41	45	26	24	32
여	461	245	39	47	45	30	26	29

자료 : 민원봉사과

주 : 주민등록인구통계 자료

Population by Age(5-year age group) and Gender

Unit : Person, %

합 계 Total	진도읍 Jindo-eup	군내면 Gunnae-myeon	고군면 Gogun-myeon	의신면 Uisin-myeon	임회면 Imhoe-myeon	지산면 Jisan-myeon	조도면 Jodo-myeon	5yrs. Age unit
1,342	658	104	162	115	99	95	109	40-44세
776	337	63	105	84	55	60	72	남
566	321	41	57	31	44	35	37	여
1,600	747	151	169	151	131	101	150	45-49세
946	394	90	101	104	87	63	107	남
654	353	61	68	47	44	38	43	여
2,171	803	189	252	250	239	191	247	50-54세
1,273	423	110	145	156	146	126	167	남
898	**380**	**79**	**107**	**94**	**93**	**65**	**80**	**여**
2,568	858	267	298	298	315	272	260	55-59세
1,454	449	162	157	175	178	162	171	남
1,114	**409**	**105**	**141**	**123**	**137**	**110**	**89**	**여**
2,953	910	321	354	411	375	303	279	60-64세
1,527	431	180	172	209	198	171	166	남
1,426	**479**	**141**	**182**	**202**	**177**	**132**	**113**	**여**
2,855	815	307	387	401	355	326	264	65-69세
1,496	411	164	194	214	196	176	141	남
1,359	**404**	**143**	**193**	**187**	**159**	**150**	**123**	**여**
2,135	536	233	300	283	280	264	239	70-74세
1,012	248	111	141	138	128	108	138	남
1,123	**288**	**122**	**159**	**145**	**152**	**156**	**101**	**여**
2,076	487	243	237	285	305	324	195	75-79세
923	219	114	103	119	136	151	81	남
1,153	**268**	**129**	**134**	**166**	**169**	**173**	**114**	**여**
1,972	410	218	233	250	277	322	262	80-84세
645	148	70	73	83	96	99	76	남
1,327	**262**	**148**	**160**	**167**	**181**	**223**	**186**	**여**
1,707	327	200	223	253	258	246	200	85세 이상
404	72	49	54	68	62	54	45	남
1,303	**255**	**151**	**169**	**185**	**196**	**192**	**155**	**여**

3-1. 연령(5세별) 및 성별인구(속)

단위 : 명, %

5세 계급별	2019		2020		2021		2022	
	인 구 Population	구 성 비 Compositio	인 구 Population	구 성 비 Compositio	인 구 Population	구 성 비 Compositio	인 구 Population	구 성 비 Compositio
총 계	**30,715**	**100**	**31,227**	**100**	**30,066**	**100**	**29,507**	**102**
0 ~ 4 세	817	2.66	727	2.33	661	2.20	601	2.07
5 ~ 9 세	991	3.23	977	3.13	886	2.95	821	2.83
10 ~ 14 세	1,032	3.36	1,068	3.42	1,057	3.52	1,001	3.45
15 ~ 19 세	1,297	4.22	1,211	3.88	1,096	3.65	1,042	3.60
20 ~ 24 세	1,399	4.55	1,465	4.69	1,306	4.34	1,225	4.23
25 ~ 29 세	1,100	3.58	1,235	3.95	1,111	3.70	1,045	3.61
30 ~ 34 세	991	3.23	1,012	3.24	904	3.01	919	3.17
35 ~ 39 세	1,376	4.48	1,301	4.17	1,175	3.91	1,073	3.70
40 ~ 44 세	1,566	5.10	1,608	5.15	1,501	4.99	1,461	5.04
45 ~ 49 세	2,053	6.68	2,114	6.77	1,897	6.31	1,856	6.40
50 ~ 54 세	2,370	7.72	2,407	7.71	2,298	7.64	2,261	7.80
55 ~ 59 세	2,825	9.20	2,702	8.65	2,660	8.85	2,583	8.91
60 ~ 64 세	2,813	9.16	3,075	9.85	3,109	10.34	3,079	10.62
65 ~ 69 세	2,208	7.19	2,280	7.30	2,406	8.00	2,521	8.70
70 ~ 74 세	2,351	7.65	2,349	7.52	2,309	7.68	2,271	7.84
75 ~ 79 세	2,499	8.14	2,398	7.68	2,210	7.35	2,066	7.13
80 ~ 84 세	1,816	5.91	1,982	6.35	2,088	6.94	2,230	7.70
85세 이상	1,211	3.94	1,316	4.21	1,392	4.63	1,452	5.01

자료 : 민원봉사과

주 : 주민등록인구통계 자료

Population by Age(5-year age group) and Gender

Unit : Person, %

2023		2024				5year. Age unit
인 구 Population	구 성 비 Composition	인 구 Population	남자 Male	여자 Female	구 성 비 Composition	
28,979	**100**	**28,478**	**14,173**	**14,305**	**100**	**Total**
546	1.88	485	242	243	1.70	0 ~ 4 years
749	2.58	711	316	395	2.50	5 ~ 9 years
996	3.44	958	494	464	3.36	10 ~ 14 years
997	3.44	1,014	520	494	3.56	15 ~ 19 years
1,133	3.91	1,002	565	437	3.52	20 ~ 24 years
1,051	3.63	1,074	614	460	3.77	25 ~ 29 years
930	3.21	931	503	428	3.27	30 ~ 34 years
963	3.32	924	463	461	3.24	35 ~ 39 years
1,426	4.92	1,342	776	566	4.71	40 ~ 44 years
1,701	5.87	1,600	946	654	5.62	45 ~ 49 years
2,175	7.51	2,171	1,273	898	7.62	50 ~ 54 years
2,624	9.05	2,568	1,454	1,114	9.02	55 ~ 59 years
3,009	10.38	2,953	1,527	1,426	10.37	60 ~ 64 years
2,707	9.34	2,855	1,496	1,359	10.03	65 ~ 69 years
2,181	7.53	2,135	1,012	1,123	7.50	70 ~ 74 years
2,091	7.22	2,076	923	1,153	7.29	75 ~ 79 years
2,073	7.15	1,972	645	1,327	6.92	80 ~ 84 years
1,627	5.61	1,707	404	1,303	5.99	85 years over

4. 인 구 동 태

단위 : 명, 건

연 별 월 별	출 생 Live Births			사 망 Deaths		
		남 Male	여 Female		남 Male	여 Female
2019	167	88	79	366	194	172
2020	110	46	64	393	202	191
2021	129	75	54	440	223	217
2022	102	46	56	504	266	238
2023	81	41	40	480	245	235
2024	**96**	**43**	**53**	**515**	**250**	**265**
1월	10	6	4	50	27	23
2월	5	3	2	51	25	26
3월	17	8	9	52	29	23
4월	8	7	1	39	17	22
5월	7	0	7	28	14	14
6월	6	1	5	35	17	18
7월	9	2	7	42	19	23
8월	6	2	4	42	20	22
9월	9	6	3	44	23	21
10월	6	2	4	45	22	23
11월	7	2	5	44	19	25
12월	6	4	2	43	18	25

자료 : 「인구동향조사」 통계청 인구동향과 , 기획홍보실

Vital Statistics

Unit : Person, Cases

혼 인 Marriages	이 혼 Divorces	Year & Month
101	25	2019
91	72	2020
81	65	2021
76	58	2022
76	63	2023
88	**61**	**2024**
9	2	Jan.
9	7	Feb.
8	10	Mar.
8	3	Apr.
9	4	May.
8	10	Jun.
6	6	Jul.
7	5	Aug.
2	2	Sep.
7	6	Oct.
5	5	Nov.
10	1	Dec.

4-1. 읍면별 인구동태

단위 : 명, 건

연 별 읍 면 별	출 생 Live Births			사 망 Deaths		
		남 Male	여 Female		남 Male	여 Female
2019	167	88	79	366	194	172
2020	110	46	64	393	202	191
2021	129	75	54	440	223	217
2022	102	46	56	504	266	238
2023	81	41	40	480	245	235
2024	**96**	**43**	**53**	**515**	**250**	**265**
진도읍	51	22	29	91	48	43
군내면	13	8	5	78	41	37
고군면	4	3	1	58	29	29
의신면	11	5	6	71	35	36
임회면	9	3	6	71	31	40
지산면	5	1	4	77	33	44
조도면	3	1	2	69	33	36

자료 : 「인구동향조사」 통계청 인구동향과 , 기획홍보실

Vital Statistics

Unit : Person, Cases

혼 인 Marriages	이 혼 Divorces	Year & Eup, Myeon
101	25	2019
91	72	2020
81	65	2021
76	58	2022
76	63	2023
88	**61**	**2024**
41	25	Jindo-eup
9	6	Gunnae-myeon
10	7	Gogun-myeon
8	5	Uisin-myeon
7	7	Imhoe-myeon
7	4	Jisan-myeon
6	7	Jodo-myeon

5. 인 구 이 동

단위 : 명, %

연 별 월 별	총 이 동 Total migrants						시·군·구 내 Intra-City·County·District			시·군·구 간		
	전 입 In-migrants			전 출 Out-migrants						전 입 In-migrants		
	합 계	남자 Male	여자 Female	합 계	남자 Male	여자 Female	합 계	남자 Male	여자 Female	합 계	남자 Male	여자 Female
2019	2,368	1,274	1,094	2,610	1,369	1,241	599	303	296	610	321	289
2020	3,846	2,097	1,749	3,064	1,607	1,457	971	530	441	951	539	412
2021	2,709	1,503	1,206	3,408	1,819	1,589	637	351	286	663	388	275
2022	2,414	1,344	1,070	2,542	1,328	1,214	581	310	271	623	375	248
2023	2,238	1,268	970	2,378	1,298	1,080	566	–	–	599	–	–
2024	**2,193**	**–**	**–**	**2,296**	**–**	**–**	**521**	**–**	**–**	**564**	**–**	**–**
1월	193	–	–	201	–	–	39	–	–	75	–	–
2월	226	–	–	243	–	–	34	–	–	77	–	–
3월	228	–	–	205	–	–	39	–	–	68	–	–
4월	163	–	–	181	–	–	50	–	–	26	–	–
5월	131	–	–	170	–	–	47	–	–	30	–	–
6월	147	–	–	156	–	–	39	–	–	27	–	–
7월	226	–	–	214	–	–	58	–	–	48	–	–
8월	217	–	–	193	–	–	43	–	–	46	–	–
9월	152	–	–	190	–	–	48	–	–	37	–	–
10월	143	–	–	164	–	–	32	–	–	35	–	–
11월	165	–	–	155	–	–	37	–	–	40	–	–
12월	202	–	–	224	–	–	55	–	–	55	–	–

자료 : 민원봉사과

주 : 1) 주민등록 전출입신고에 의한 자료이며, 시도내이동은 전입인구에 기준,
국외 이동은 제외 되었음.
2) 2012년부터 남녀 구분 서식으로 변경

Migrants by sex for provice

Unit : Person, %

Inter--City • County • District 전 출 Out-migrants			시 • 도 간 이 동 Intera Provice 전 입 In-migrants			시 • 도 간 이 동 Intera Provice 전 출 Out-migrants			순 이 동 Net-migrants			Year & Month
합 계	남자 Male	여자 Female	합 계	남자 Male	여자 Female	합 계	남자 Male	여자 Female	합 계	남자 Male	여자 Female	
688	366	322	1,159	650	509	1,323	700	623	-242	-95	-147	2019
796	414	382	1,924	1,028	896	1,297	663	634	782	490	292	2020
1,039	574	465	1,409	764	645	1,732	894	838	-699	-316	-383	2021
738	414	324	1,210	659	551	1,223	604	619	-128	16	-144	2022
662	-	-	1,073	-	-	1,150	-	-	-140	-30	-110	2023
648	**-**	**-**	**1,108**	**-**	**-**	**1,127**	**-**	**-**	**-103**	**-**	**-**	**2024**
65	-	-	79	-	-	97	-	-	-8	-	-	Jan.
87	-	-	115	-	-	122	-	-	-17	-	-	Feb.
64	-	-	121	-	-	102	-	-	23	-	-	Mar.
44	-	-	87	-	-	87	-	-	-18	-	-	Apr.
49	-	-	54	-	-	74	-	-	-39	-	-	May.
48	-	-	81	-	-	69	-	-	-9	-	-	Jun.
68	-	-	120	-	-	88	-	-	12	-	-	Jul.
52	-	-	128	-	-	98	-	-	24	-	-	Aug.
48	-	-	67	-	-	94	-	-	-38	-	-	Sep.
42	-	-	76	-	-	90	-	-	-21	-	-	Oct.
28	-	-	88	-	-	90	-	-	10	-	-	Nov.
53	-	-	92	-	-	116	-	-	-22	-	-	Dec.

5-1. 읍면별 인구이동

단위 : 명, %

연별 / 읍면별	총 이동 Total migrants						시·군·구 내 Intra-City·County·District			시·군·구 간		
	전입 In-migrants			전출 Out-migrants						전입 In-migrants		
	합계	남자 Male	여자 Female	합계	남자 Male	여자 Female	합계	남자 Male	여자 Female	합계	남자 Male	여자 Female
2019	2,368	1,274	1,094	2,610	1,369	1,241	599	303	296	610	321	289
2020	3,846	2,097	1,749	3,064	1,607	1,457	971	530	441	951	539	412
2021	2,709	1,503	1,206	3,408	1,819	1,589	637	351	286	663	388	275
2022	2,414	1,344	1,070	2,542	1,328	1,214	581	310	271	623	375	248
2023	2,238	1,268	970	2,378	1,298	1,080	566	–	–	599	–	–
2024	**2,193**	**–**	**–**	**2,296**	**–**	**–**	**521**	**–**	**–**	**564**	**–**	**–**
진도읍	–			–			–	–	–	–	–	–
군내면	–			–			–	–	–	–	–	–
고군면	–			–			–	–	–	–	–	–
의신면	–			–			–	–	–	–	–	–
임회면	–			–			–	–	–	–	–	–
지산면	–			–			–	–	–	–	–	–
조도면	–			–			–	–	–	–	–	–

자료 : 민원봉사과

주 : 1) 주민등록 전출입신고에 의한 자료이며, 시군구내이동은 전입인구에 기준하였고,
국외 이동은 제외 되었음.
2) 2012년부터 남녀 구분 서식으로 변경

Migrants by sex for provice

Unit : Person, %

Inter--City • County • District			시 • 도 간 이 동			Intera Provice			순 이 동			
전 출 Out-migrants			전 입 In-migrants			전 출 Out-migrants			Net-migrants			Year &
합 계	남자 Male	여자 Female	합 계	남자 Male	여자 Female	합 계	남자 Male	여자 Female	합 계	남자 Male	여자 Female	Eup, Myeon
688	366	322	1,159	650	509	1,323	700	623	-242	-95	-147	2019
796	414	382	1,924	1,028	896	1,297	663	634	782	490	292	2020
1,039	574	465	1,409	764	645	1,732	894	838	-699	-316	-383	2021
738	414	324	1,210	659	551	1,223	604	619	-128	16	-144	2022
662	-	-	1,073	-	-	1,150	-	-	-140	-30	-110	2023
648	**-**	**-**	**1,108**	**-**	**-**	**1,127**	**-**	**-**	**-103**	**-**	**-**	**2024**
-	-	-	-	-	-	-	-	-	-	-	-	Jindo-eup
-	-	-	-	-	-	-	-	-	-	-	-	Gunnae-myeon
-	-	-	-	-	-	-	-	-	-	-	-	Gogun-myeon
-	-	-	-	-	-	-	-	-	-	-	-	Uisin-myeon
-	-	-	-	-	-	-	-	-	-	-	-	Imhoe-myeon
-	-	-	-	-	-	-	-	-	-	-	-	Jisan-myeon
-	-	-	-	-	-	-	-	-	-	-	-	Jodo-myeon

Note : 1) Materials by transferred into or out, removal in city or province based on transferred population and remeval to foreign county is excepted

6. 외국인 국적별 등록현황

단위 : 명

연 별 읍 면 별	총 계 Total			중 국 China		
		남 Male	여 Female		남 Male	여 Female
2019	1,517	1,278	239	59	43	16
2020	1,432	1,202	230	51	34	17
2021	1,322	1,093	229	60	34	26
2022	1,643	1,386	257	54	28	26
2023	2,070	1,760	310	51	22	29
2024	**2,612**	**2,199**	**413**	**43**	**19**	**24**
진도읍	279	186	93	–		
군내면	181	143	38	–		
고군면	695	642	53	–		
의신면	810	743	67	–		
임회면	369	301	68	–		
지산면	148	87	61	–		
조도면	130	97	33	–		

자료 : 민원봉사과

Registered Foreigners by Major Nationality

Unit : Person

일 본 Japan			미 국 Uniter States			필 리 핀 Philippines			Year & Eup,Myeon
	남 Male	여 Female		남 Male	여 Female		남 Male	여 Female	
8	1	7	3	3	–	20	–	20	2019
8	1	7	3	3	–	20	–	20	2020
8	1	7	6	5	1	18	–	18	2021
8	1	7	4	2	2	20	1	19	2022
9	1	8	4	3	1	97	68	29	2023
9	**1**	**8**	**4**	**2**	**2**	**71**	**51**	**20**	**2024**
–			–			–			Jindo-eup
–			–			–			Gunnae-myeon
–			–			–			Gogun-myeon
–			–			–			Uisin-myeon
–			–			–			Imhoe-myeon
–			–			–			Jisan-myeon
–			–			–			Jodo-myeon

6-1. 주요 국적별 외국인 등록현황 (속)

단위 : 명

연별 읍면별	베트남 Vietnam			인도네시아 Indonesia			남아프리카공화국 Republic of South Africa		
		남 Male	여 Female		남 Male	여 Female		남 Male	여 Female
2019	…	…	…	237	236	1	4	2	2
2020	351	219	132	228	228	–	4	2	2
2021	339	218	121	215	215	–	1	–	1
2022	449	315	134	300	300	–	6	2	4
2023	580	422	158	448	448	–	6	2	4
2024	**810**	**597**	**213**	**584**	**584**	**–**	**7**	**1**	**6**
진도읍	–			–			–		
군내면	–			–			–		
고군면	–			–			–		
의신면	–			–			–		
임회면	–			–			–		
지산면	–			–			–		
조도면	–			–			–		

자료 : 민원봉사과

Registered Foreigbers by Major Nationality (Cont'd)

Unit : Person

캐 나 다 Canada			우 즈 베 키 스 탄 Uzbekistan			기 타 Other Nations			Year & Eup, Myeon
	남 Male	여 Female		남 Male	여 Female		남 Male	여 Female	
3	1	2	3	1	2	1,179	990	189	2019
4	2	2	2	–	2	761	713	48	2020
4	1	3	3	–	3	668	619	49	2021
3	–	3	4	–	4	795	737	58	2022
1	–	1	2	–	2	872	794	78	2023
1	**–**	**1**	**–**	**–**	**3**	**1,080**	**944**	**136**	**2024**
–			–			–			Jindo-eup
–			–			–			Gunnae-myeon
–			–			–			Gogun-myeon
–			–			–			Uisin-myeon
–			–			–			Imhoe-myeon
–			–			–			Jisan-myeon
–			–			–			Jodo-myeon

7. 외국인과의 혼인

단위 : 건

연 별	남편-전체혼인건수 Bridegroom Marriages	한국인남편+외국인 아내 Korean bridegroom Foreigner bride
2019	120	25
2020	91	14
2021	81	9
2022	76	10
2023	76	20
2024	**88**	**11**

주 : '남편혼인건수'는 아내의 국적과 상관없는 남자의 전체 혼인건수, 아내 혼인건수도 마찬가지임

자료 : 「인구동향조사」 통계청 인구동향과 , 기획홍보실

Total Dmestic and Intemationl Marriages

Unit : Cases

아내-전체혼인건수 Bride Marriage	한국인아내+외국인 남편 Korean bride Foreigner bridegroom	Year
98	3	2019
71	2	2020
79	1	2021
64	2	2022
66	0	2023
67	**3**	2024

(Bridegroom-Marriages is the number of total marriages of Bridegroom egardless of Bride's nationality. Vice versa for Bride-Marriages)

Source : Statistics Korea

8. 사망원인별 사망

단위 : 명

연별 성별	계 Total			특정 감염성 및 기생충성질환(1)			신생물 (2)			혈액 및 조혈기관 질환과 면역메커니즘을 침범하는 특정			내분비, 영양 및 대사질환(4)		
		남 Male	여 Female		남 Male	여 Female		남 Male	여 Female		남 Male	여 Female		남 Male	여 Female
2019	427	221	206	20	11	9	108	67	41	2	1	1	16	8	8
2020	393	202	191	13	4	9	104	54	50	1	1	0	13	8	5
2021	440	223	217	15	6	9	107	66	41	1	1	0	10	5	5
2022	504	266	238	49	28	21	128	77	51	–	0	0	12	6	6
2023	480	245	235	36	18	18	97	61	36	2	1	1	11	6	5
2024	**515**	**250**	**265**	**32**	**16**	**16**	**110**	**64**	**46**	**1**	**1**	**0**	**25**	**11**	**14**

연별 성별	호흡 계통의 질환(10)			소화 계통의 질환 (11)			피부 및 피부조직의 질환(12)			근골격 계통 및 결합조직의 질환 (13)			비뇨생식 계통의 질환(14)		
		남 Male	여 Female		남 Male	여 Female		남 Male	여 Female		남 Male	여 Female		남 Male	여 Female
2019	59	36	23	24	15	9	4	3	1	1	1	0	13	4	9
2020	39	21	18	21	9	12	–	0	0	5	0	5	11	5	6
2021	62	33	29	34	16	18	2	2	0	2	1	1	10	5	5
2022	44	27	17	12	4	8	1	1	0	2	0	2	13	5	8
2023	68	37	31	25	14	11	–	0	0	2	1	1	28	13	15
2024	**71**	**37**	**34**	**19**	**11**	**8**	**1**	**0**	**1**	**5**	**1**	**4**	**20**	**8**	**12**

자료 : 「사망원인통계」 통계청 인구동향과

기준: 한국질병사인분류 KCD-8(현재)

Number of deaths by Cause of Death

Unit : deaths

정신 및 행동장애(5)			신경계통의 질환(6)			눈 및 눈 부속기의 질환(7)			귀 및 유돌의 질환(8)			순환계통의 질환(9)			Year Sex
	남 Male	여 Female		남 Male	여 Female		남 Male	여 Female		남 Male	여 Female		남 Male	여 Female	
9	2	7	16	4	12	-	-	-	-	-	-	68	26	42	2019
3	2	1	13	6	7	-	-	-	-	-	-	92	46	46	2020
8	3	5	17	10	7	-	-	-	-	-	-	88	33	55	2021
14	7	7	29	9	20	-	0	0	-	0	0	95	42	53	2022
11	4	7	29	10	19	-	0	0	-	0	0	86	36	50	2023
1	**1**	**0**	**35**	**13**	**22**	**-**	**0**	**0**	**-**	**0**	**0**	**95**	**35**	60	2024

임신, 출산 및 산후기(15)			출생전후기에 기원한 특정병태(16)			선천기형, 변형 및 염색체 이상(17)			달리 분류되지 않은 증상, 징후(18)			질병이환 및 사망의 외인(19)			Year Sex
	남 Male	여 Female		남 Male	여 Female		남 Male	여 Female		남 Male	여 Female		남 Male	여 Female	
-	-	-	-	0	0	-	0	0	41	15	26	46	28	18	2019
-	-	-	1	0	1	1	0	1	41	23	18	35	23	12	2020
-	-	-	1	0	1	-	0	0	46	17	29	37	25	12	2021
-	0	0	-	0	0	-	0	0	55	26	29	50	34	16	2022
-	0	0	-	0	0	1	0	1	44	20	24	40	24	16	2023
-	**0**	**0**	**1**	**1**	**0**	**-**	**0**	**0**	**49**	**19**	**30**	**50**	**32**	18	2024

9. 여성가구주 현황

단위 : 가구, %

연별	일반가구수[1] No. of general households	연령별 여성가구주 가구			
		계 Total	19세 이하 Under 19	20-29세 20~29 years old	30-39세 30~39 years old
2019	13,090	4,753	2	147	283
2020	13,400	4,883	4	146	313
2021	13,616	4,976	2	155	314
2022	13,616	5,027	1	133	315
2023	13,647	5,068	3	159	287
2024	**13,637**	**5,094**	**5**	**163**	**303**

주 : 1) 일반가구를 대상으로 집계(비혈연가구, 1인가구 포함), 단, 집단가구(6인이상 비혈연가구, 기숙사, 사회

자료 : 「인구총조사」 통계청 인구총조사과

Female Household Heads

Unit : household, %

No.of Female household by age-group					여성가구주 가구 비율 Female household rate
40-49세 40~49 years old	50-59세 50~59 years old	60-69세 60~69 years old	70-79세 70~79 years old	80세 이상 80 years old and older	
419	666	688	1,313	1,235	36%
463	633	761	1,265	1,298	36%
483	652	817	1,164	1,389	37%
498	652	855	1,077	1,496	37%
479	684	871	1,028	1,557	37%
461	**678**	**907**	**1,038**	**1,539**	**37%**

시설 등) 및 외국인 가구는 제외

10. 다문화 가구 및 가구원

단위 : 가구, 명

연 별	다문화 가구 Multicultural Households	총 계 Total	내국인(출생)[1] Korean(natural)
2019	344	1,272	972
2020	362	1,314	992
2021	382	1,327	989
2022	377	1,314	972
2023	387	1,333	976
2024	**446**	**1,432**	**1,014**

주 : 1) 출생에 의한 대한민국 국민인 자이며, 한국인 배우자 또는 한국인 자녀
2) 국적법상 귀화에 의한 국적취득자로 현재 대한민국 국민인 자
3) 내국인(귀화자 포함)과 결혼한 외국인
4) 그 외 가구 내 외국인

자료 : 「인구주택총조사」 통계청, 기획홍보실

Multicultural Households and Household Members

Unit : household, person

내국인(귀화)[2] Korean(naturalized)	외국인(결혼이민자)[3] foreigner(marriage-based immigrants)	외국인(기타)[4] Foreigner(etc)	Year
128	159	13	2019
142	160	20	2020
148	163	27	2021
151	157	34	2022
153	165	39	2023
208	**169**	**41**	**2024**

11. 가구원수별 가구(일반가구)

단위 : 가구, 명

연 별	일반가구 Type of occupancy (household)	가구원수별 가구			
		1 Size of household members-1	2 Size of household members-2	3 Size of household members-3	4 Size of household members-4
2019	13,090	4,893	4,834	1,861	946
2020	13,400	5,206	4,850	1,842	999
2021	13,616	5,429	4,957	1,847	925
2022	13,616	5,570	4,952	1,762	906
2023	13,647	5,707	4,963	1,698	876
2024	**13,637**	**5,804**	**4,886**	**1,700**	**861**

주 : 1) 일반가구*를 대상으로 집계.
단, 집단가구(6인이상 비혈연가구, 기숙사, 사회시설 등) 및 외국인가구 제외
* 일반가구(일반가구내 외국인도 포함)
- 가족으로 이루어진 가구
- 1인가구
- 가족과 5인 이하의 남남이 함께 사는 가구
- 가족이 아닌 남남끼리 함께 사는 5인 이하의 가구

2) 평균 가구원수 = 일반가구원수 ÷ 일반가구수.

자료 : 「인구총조사」 통계청 인구총조사과, 기획홍보실

Households by Household Members

Unit : household, person

Number of household by size				Year
5 Size of household members-5	6 Size of household members-6	7인 이상 Size of household members-7and over	평균 가구원수 Average size of household members (In person)	
388	117	51	2.1	2019
363	101	39	2.0	2020
337	86	35	2.0	2021
319	69	38	2.0	2022
302	76	25	1.9	2023
293	**93**	**0**	**1.9**	**2024**

IV

노 동

LABOR

1. 경제활동인구총괄
2. 연령별 취업자
3. 교육정도별 취업자
4. 산업별 취업자
5. 직업별 취업자

1. 경제활동인구총괄
Summary Table of Economically Active Population

단위 : 천명 Unit : 1,000 persons

연 별	15세 이상 인구 Population 15 years old and over								경제활동 참가율 (%) Participation rate	고용률 (%) Employment population ratio	실업률 (%) Unemployment rate
		경제활동인구 Economically active population			비경제활동인구 Not economically active population						
			취업자 Employed persons	실업자 Unemployed persons		가사 · 육아 Housekeeping & caring for child	통 학[1] Attending school	기 타[2] Others			
2019.1/2	**25.6**	**17.9**	**17.8**	**0.1**	**7.6**	**3.8**	**1.0**	**2.9**	**70.2**	**69.9**	**0.5**
2019.2/2	25.4	18.0	17.9	0.1	7.4	3.8	0.8	2.8	70.8	70.5	0.5
2020.1/2	25.2	17.7	17.6	0.1	7.5	3.8	0.8	2.9	70.4	69.9	0.7
2020.2/2	24.9	17.9	17.8	0.1	7.0	3.2	0.8	3.0	72.0	71.6	0.5
2021.1/2	25.2	18.5	18.5	-	6.7	3.5	0.7	2.5	73.5	73.5	0.0
2021.2/2	24.9	18.4	18.3	0.0	6.5	2.7	0.9	3.0	73.8	73.6	0.3
2022.1/2	24.8	18.9	18.7	0.1	6.0	3.0	0.7	2.3	75.9	75.4	0.7
2022.2/2	24.7	18.9	18.7	0.2	5.8	2.1	0.7	3.1	76.5	75.8	0.9
2023.1/2	24.6	19.2	19.2	0.0	5.4	2.3	0.5	2.6	77.8	77.8	0.1
2023.2/2	24.6	19.0	19.0	0.0	5.6	2.5	0.6	2.5	77.3	77.2	0.2
2024.1/2	**24.4**	**19.0**	**19.0**	**0.0**	**5.4**	**2.7**	**0.7**	**2.0**	**78.0**	**77.9**	**0.1**
2024.2/2	**24.7**	**19.0**	**19.0**	**0.0**	**5.7**	**2.6**	**0.6**	**2.5**	**77.0**	**76.4**	**0.8**

주: 1) 정규교육기관 재학, 입시학원 수강, 취업을 위한 학원.기관 수강 등을 포함

2) 연로, 심신장애, 기타 등

자료 : 「경제활동인구조사」, 「지역별고용조사」 통계청 고용통계과

2. 연령별 취업자 (Employed Persons by Age Group)

단위 : 천명 Unit : 1,000 persons

연 별	합 계 Total	15～29세 Years old	30～49세 Years old	50～64세 Years old	65세 이상 Years old and over	55세이상 Years old and over	Year
2019.1/2	17.8	1.5	4.9	6.3	5.2	9.6	2019.1/2
2019.2/2	17.9	1.6	4.8	6.2	5.3	9.7	2019.2/2
2020.1/2	17.6	1.4	4.6	6.1	5.4	9.7	2020.1/2
2020.2/2	17.8	1.4	4.6	6.1	5.7	10.0	2020.2/2
2021.1/2	18.5	1.4	4.8	6.4	6.0	10.4	2021.1/2
2021.2/2	18.3	1.4	4.4	6.3	6.2	10.6	2021.2/2
2022.1/2	18.7	1.2	4.7	6.4	6.4	11.0	2022.1/2
2022.2/2	18.7	1.1	4.6	6.5	6.6	11.2	2022.2/2
2023.1/2	19.2	1.3	4.5	**6.4**	**7.0**	**11.6**	**2023.1/2**
2023.2/2	19.0	1.2	4.3	6.3	7.2	11.6	2023.2/2
2024.1/2	**19.2**	**1.3**	**4.3**	**6.2**	**7.4**	**11.8**	**2024.1/2**
2024.2/2	**18.8**	**1.4**	**4.3**	**5.9**	**7.2**	**11.4**	**2024.2/2**

자료 : 「경제활동인구조사」, 「지역별고용조사」 통계청 고용통계과 Source : Statistics Korea

3. 교육정도별 취업자 (Employed Persons by Educational Attainment)

단위 : 천명 Unit : 1,000 persons

연 별	합 계 Total	초졸이하 Primary school graduates & under	중 졸 Middle school graduates	고 졸 High school graduates	대졸이상 University graduates & over	Year
2019	973	161	119	349	344	2019
2020	974	154	111	360	349	2020
2021	985	157	108	364	356	2021
2022	1,011	163	106	375	367	2022
2023	1,020	163	103	377	377	2023
2024	**1,004**	**153**	**106**	**363**	**382**	**2024**
2024.1/4	**991**	**149**	**100**	**353**	**389**	**2024.1/4**
2024.2/4	**1,016**	**163**	**104**	**357**	**392**	**2024.2/4**
2024.3/4	**1,012**	**156**	**109**	**365**	**382**	**2024.3/4**
2024.4/4	**997**	**145**	**111**	**378**	**363**	**2024.4/4**

주) 전라남도 수치임

자료 : 경제활동인구연보(교육정도별 취업자), 통계청 고용통계과

4. 산업별 취업자

단위 : 천명, %

연 별	합 계 Total		농업· 임업 및 어업 Agriculture, forestry and fishing		광·제조업 Mining and manufacturing Manufacturing	
		구성비 Composition		구성비 Composition		구성비 Composition
2019.1/2	17.9	100	8.8	49.2	0.5	2.8
2019.2/2	17.9	100	8.7	48.6	0.5	2.8
2020.1/2	17.6	100	8.1	46.0	0.6	3.4
2020.2/2	17.8	100	8.2	46.1	0.6	3.4
2021.1/2	18.5	100	8.3	44.9	0.5	2.7
2021.2/2	18.3	100	8.2	44.8	0.5	2.7
2022.1/2	18.8	100	8.3	44.1	0.4	2.1
2022.2/2	18.7	100	9.1	48.7	0.4	2.1
2023.1/2	18.9	100	9.1	48.1	0.4	2.1
2023.2/2	19.0	100	8.8	46.3	0.5	2.6
2024.1/2	**19.1**	**100**	**8.7**	**45.5**	**0.4**	**2.1**
2024.2/2	**18.7**	**100**	**8.2**	**43.9**	**0.5**	**2.7**

자료 : 「경제활동인구조사」, 「지역별고용조사」 통계청 고용통계과

Employed Persons by Industry

사회간접자본 및 기타사업서비스업 Social overhead capital and other services						Year
	구성비 Composition	건설업 (1)	도소매. 숙박 음식점업 (2)	전기.운수. 통신.금융 (3)	사업.개인. 공공서비스 및 기타 (4)	
8.6	48.0	0.9	2.0	0.8	4.9	2019.1/2
8.7	48.6	0.8	2.2	0.8	4.9	2019.2/2
8.9	50.6	0.8	2.3	0.9	4.9	2020.1/2
9.0	50.6	0.8	2.2	0.8	5.2	2020.2/2
9.7	52.4	0.8	2.6	0.7	5.6	2021.1/2
9.6	52.5	0.7	2.6	0.7	5.6	2021.2/2
10.1	53.7	0.9	2.4	0.8	6.0	2022.1/2
9.2	49.2	0.5	1.8	0.9	6.0	2022.2/2
9.4	49.7	0.5	1.9	1.0	6.0	2023.1/2
9.7	51.1	0.5	2.1	0.7	6.4	2023.2/2
10.0	**52.4**	**0.6**	**2.2**	**0.7**	**6.5**	**2024.1/2**
10.0	**53.5**	**0.4**	**2.1**	**0.8**	**6.7**	**2024.2/2**

5. 직업별 취업자

단위 : 천명, %

연 별	합 계		관리자,전문가 및 관련 종사자		사무종사자	
	Total	구성비 Composition		구성비 Composition		구성비 Composition
2019.1/2	17.8	100	1.3	7.3	2.0	11.2
2019.2/2	17.9	100	1.2	6.7	2.2	12.3
2020.1/2	17.6	100	1.2	6.8	1.9	10.8
2020.2/2	17.7	100	1.1	6.2	1.6	9.0
2021.1/2	18.6	100	1.2	6.5	2.0	10.8
2021.2/2	18.2	100	1.0	5.5	1.8	9.9
2022.1/2	18.8	100	1.1	5.9	2.3	12.2
2022.2/2	18.8	100	1.2	6.4	2.4	12.8
2023.1/2	19.1	100	1.2	6.3	2.3	12.0
2023.2/2	18.9	100	1.2	6.3	1.9	10.1
2024.1/2	**19.1**	**100**	**1.3**	**6.8**	**2.2**	**11.5**
2024.2/2	**18.7**	**100**	**1.3**	**7.0**	**2.4**	**12.8**

자료 : 「경제활동인구조사」,「지역별고용조사」통계청 고용통계과

Employed Persons by Occupation

Unit : 1,000 persons, %

서비스· 판매종사자		농림어업 숙련근로자		기능·기계조작·조립 종사자		단순노무 종사자		연 별
	구성비 Composition		구성비 Composition		구성비 Composition		구성비 Composition	
2.8	15.7	8.5	47.8	1.4	7.9	1.8	10.1	2019.1/2
2.9	16.2	8.4	46.9	1.4	7.8	1.8	10.1	2019.2/2
3.0	17.0	7.8	44.3	1.6	9.1	2.1	11.9	2020.1/2
3.0	16.9	8.0	45.2	1.7	9.6	2.3	13.0	2020.2/2
3.2	17.2	8.2	44.1	1.4	7.5	2.6	14.0	2021.1/2
3.1	17.0	8.0	44.0	1.4	7.7	2.9	15.9	2021.2/2
3.0	16.0	8.1	43.1	1.4	7.4	2.9	15.4	2022.1/2
2.4	12.8	8.7	46.3	1.2	6.4	2.9	15.4	2022.2/2
2.7	14.1	8.7	45.5	1.2	6.3	3.0	15.7	2023.1/2
2.9	15.3	8.6	45.5	1.3	6.9	3.0	15.9	2023.2/2
2.9	**15.2**	**8.4**	**44.0**	**1.3**	**6.8**	**3.0**	**15.7**	**2024.1/2**
2.9	**15.5**	**8.0**	**42.8**	**1.2**	**6.4**	**2.9**	**15.5**	**2024.2/2**

Source : Statistics Korea

V

사업체

ESTABLISHMENT

1. 사업체 총괄
2. 종사자 규모별 사업체수 및 종사자수
3. 산업별 사업체수 및 종사자수

1. 사 업 체 총 괄

단위 : 개, 명

산업분류별	합 계 Tctal					조직형태별			
	사업체수		종사자수 Workers			개 인 Individual proprietorship		회 사 법 인 Incorporated Company	
	Establish-ments	여성 대표자		남성 Male	여성 Female	사업체수 Estab.	종사자수 Workers	사업체수 Estab.	종사자수 Workers
2019	3,065		10,143	5,681	4,462	2,097	4,481	290	1,541
2020	3,988		11,314	6,585	4,729	2,877	4,715	373	1,919
2021	4,115		11,130	6,463	4,667	2,962	4,644	390	1,138
2022	4,106	1,484	11,009	6,362	4,647	2,935	4,429	387	1,933
2023	4,386	1,566	10,848	6,340	4,508	3,114	4,431	415	2,016
2024	**4,645**	**1,669**	**10,861**	**6,359**	**4,502**	**3,283**	**4,298**	**432**	**1,952**
농업 임업 및 어업	88	13	223	163	60	–	–	44	104
광업	7	2	38	34	4	2	2	5	36
제조업	240	69	551	373	178	166	246	36	198
전기 가스 증기 및 수도사업	606	186	699	504	195	558	559	40	83
하수·폐기물 처리 원료재생 및 환경복원업	26	3	130	104	26	8	18	11	37
건설업	518	121	1,250	1,032	218	392	437	126	813
도매 및 소매업	977	413	1,480	850	630	778	1,004	92	198
운수업	197	22	383	337	46	174	206	15	140
숙박 및 음식점업	700	444	1,255	477	778	680	1,079	12	152
출판 영상 방송통신	25	5	95	73	22	11	12	7	15
금융 및 보험업	33	3	289	147	142	5	5	9	87
부동산업 및 임대업	40	8	45	34	11	23	25	10	13
전문 과학 및 기술 서비스업	54	10	144	106	38	37	53	10	51
사업시설관리 및 사업지원 서비스업	57	21	80	52	28	45	53	9	17
공공행정 국방 및 사회보장 행정	41	4	1,259	796	463	–	–	–	–
교육 서비스업	119	62	697	278	419	61	73	3	5
보건업 및 사회복지 서비스업	123	45	1,051	233	818	34	157	–	–
예술 스포츠 및 여가관련 서비스업	119	36	427	235	192	62	69	2	2
협회 및 단체 수리 및 기타 개인 서비스업	675	202	765	531	234	247	300	1	1

자료 : 기획홍보실「사업체조사보고서」, 2023년 사업체조사 공표일이 늦어짐에 따라 전년도(2022) 자료 수록

주 : 사업체구분별 자료는 회사법인에 한하여 조사됨

Summary of Establishments by Industry

Unit : each, person

By the form organization				사업체구분별 By type of establishment						Industrial Classification
회사이외법인 Non-business corporation		비 법 인 Unincorporated association		단 독 Unit business		공장, 지사 Factory, branch office and business office		본사, 본점 Head office and main store		
사업체수 Estab.	종사자수 Workers	사업체수 Estab.	종사자수 Workers	사업체수 Estab.	종사자수 Workers	사업체수 Estab.	종사자수 Workers	사업체수 Estab.	종사자수 Workers	
387	3,586	291	535	2,886	8,694	141	1,213	31	219	2019
571	4,288	167	2,473	3,805	9,680	149	1,296	34	338	2020
571	4,111	192	377	3,936	9,493	147	1,299	32	338	2021
581	4,203	203	444	3,773	9,205	138	1,186	195	618	2022
588	3,862	269	539	4,220	9,409	137	1,116	29	323	2023
595	**4,052**	**335**	**559**	**4,473**	**9,391**	**147**	**1,177**	**25**	**5**	**2024**
37	112	7	7	85	192	3	31	–	–	Agriculture, Hunting, Fishing & Forestry
–	–	–	–	6	22	1	16	–	–	Mining and Quarrying
35	103	3	4	229	518	11	33	–	–	Manufacturing
8	57	–	–	593	609	13	90	–	–	Electricity, Gas, water Supply
7	75	–	–	23	69	2	59	1	2	Water Service
–	–	–	–	512	1,197	2	3	4	50	Construction
101	271	6	7	930	1,301	43	174	4	5	Wholesale and Retail Trade
8	37	–	–	192	327	5	56	–	–	Transport
7	23	1	1	693	1,109	7	146	–	–	Hotels & Restaurants
7	68	–	–	24	93	1	2	–	–	communications
19	197	–	–	6	9	20	146	7	134	Financal Intermediation
2	2	5	5	37	40	2	4	1	1	Real Estate and Renting and Leasing
7	40	–	–	50	132	4	12	–	–	Technology Service
2	9	1	1	54	77	3	3	–	–	Business Activities
41	1,259	–	–	40	1,250	1	9	–	–	Public Administration & Socical security
48	604	7	15	111	594	5	100	3	3	Education
69	670	20	224	107	714	12	240	4	97	Health and Social Work
33	329	22	27	117	396	2	31	–	–	Recreational, cultural & personal Activities
164	196	263	268	664	742	10	22	1	1	Other Community & personal Activities

Note) Type of Establishment was surveyed by Incorporated Company

2. 종사자 규모별 사업체수 및 종사자수

단위 : 개, 명

연 별 산업분류별	합 계					1 - 4명		5 - 9명	
	사업체수		종사자수			사업체수	종사자수	사업체수	종사자수
		여성 대표자	Workers	남	여	Estab.	Workers	Estab.	Workers
2019	3,058		10,126			2,649	4,724	275	1,740
2020	3,988		11,314			3,592	5,212	247	1,630
2021	4,115		11,130			3,732	5,391	236	1,529
2022	4,106	1,484	11,009	6,362	4,647	3,754	5,475	202	1,304
2023	4,386	1,566	10,848	6,340	4,508	4,008	5,396	229	1,473
2024	**4,645**	**1,669**	**10,861**	**6,359**	**4,502**	**4,310**	**5,492**	**183**	**1,193**
진도읍	2,184	905	5,815	3,224	2,591	2,000	2,683	103	665
군내면	450	124	900	546	354	420	478	15	98
고군면	408	128	944	607	337	373	472	17	112
의신면	485	165	1,001	562	439	458	549	16	104
임회면	440	137	1,111	705	406	409	560	17	114
지산면	403	136	595	357	238	392	439	4	28
조도면	275	74	495	358	137	258	311	11	72

자료 : 기획홍보실「사업체조사보고서」, 2023년 사업체조사 공표일이 늦어짐에 따라 전년도(2022) 자료 수록

Number of Establishments and Workers, by Workforce Size

Unit : each, person

10 - 19명		20 - 49명		50 - 99명		100 - 299명		300 명이상		Year & Classification
사업체수 Estab.	종사자수 Workers	사업체수 Estab.	종사자수 Workers	사업체수 Estab.	종사자수 Workers	사업체수 Estab.	종사자수 Workers	사업체수 Estab.	종사자수 Workers	
66	867	56	1,565	9	561	2	242	1	427	2019
70	927	65	1,971	10	646	3	454	1	474	2020
73	984	63	1,903	7	457	3	383	1	483	2021
77	981	60	1,763	9	616	3	388	1	482	2022
71	909	68	1,976	6	352	3	392	1	350	2023
77	1,052	66	1,939	5	331	3	380	1	474	2024
39	529	37	1,126	3	202	1	136	1	474	Jindo-eup
9	122	5	129	1	73	–	–	–	–	Gunnae-myeon
10	139	8	221	–	–	–	–	–	–	Gogun-myeon
6	87	3	82	1	56	1	123	–	–	Uisin-myeon
5	70	8	246	–	–	1	121	–	–	Imhoe-myeon
4	52	3	76	–	–	–	–	–	–	Jisan-myeon
4	53	2	59	–	–	–	–	–	–	Jodo-myeon

3. 산업별 사업체수 및 종사자수

단위 : 개, 명

연 별 / 읍면별	합 계 Total					농업 및 임업 Agriculture, Forestry & Hunting		광 업 Mining & Quarrying		제 조 업 Manufacturing	
	사업체수 Establishments	여성 대표자	종사자수 Workers	남성 Male	여성 Female	사업체 Estab.	종사자 Workers	사업체 Estab.	종사자 Workers	사업체 Estab.	종사자 Workers
2019	3,058		10,143	5,681	4,462	50	187	3	18	248	765
2020	3,988		11,314	6,585	4,729	95	244	7	42	254	748
2021	4,115		11,130	6,463	4,667	90	237	7	745	257	723
2022	4,106	1,484	11,009	6,362	4,647	88	220	6	42	249	636
2023	4,386	1,566	10,848	6,340	4,508	88	289	5	34	242	620
2024	**4,644**	**1,669**	**10,861**	**6,359**	**4,502**	**80**	**210**	**7**	**38**	**246**	**551**
진도읍	2,174	905	5,815	3,224	2,591	16	69	1	17	89	154
군내면	441	124	900	546	354	25	65	3	3	23	69
고군면	430	128	944	607	337	3	15	0	0	36	123
의신면	477	165	1,001	562	439	11	22	0	0	38	106
임회면	440	137	1,111	705	406	11	23	1	16	23	52
지산면	401	136	595	357	238	14	16	0	0	23	33
조도면	281	74	495	358	137	8	13	2	2	14	14

자료 : 기획홍보실「사업체조사보고서」, 2023년 사업체조사 공표일이 늦어짐에 따라 전년도(2022) 자료 수록

Number of Establishments and Workers, by Industry

Unit : each, person

전기 가스 수도사업 Electricity Gas & Water supply		하수·폐기물처리 Water Service		건 설 업 Construction		도매 및 소매업 Wholesale		운 수 업 Transport		숙박 및 음식점업 Hotels and Restaurants		Year & Eup, Myeon
사업체 Estab.	종사자 Workers	사업체 Estab.	종사자 Workers	사업체 Estab.	종사자 Workers	사업체 Estab.	종사자 Workers	사업체 Estab.	종사자 Workers	사업체 Estab.	종사자 Workers	
35	158	19	107	170	784	904	1,970	140	258	597	1,425	2019
391	517	19	117	425	1,274	1,011	1,976	185	315	647	1,287	2020
358	491	22	128	470	1,337	1,022	1,847	175	319	694	1,340	2021
411	526	21	123	473	1,162	966	1,802	181	325	673	1,353	2022
498	565	25	115	485	1,196	994	1,666	188	345	697	1,347	2023
606	**699**	**27**	**131**	**518**	**1,250**	**977**	**1,480**	**197**	**383**	**700**	**1,255**	**2024**
63	90	14	72	417	944	462	747	97	181	354	633	Jindo-eup
116	117	2	42	31	34	87	144	30	63	48	67	Gunnae-myeon
68	68	2	5	29	195	112	149	17	23	47	75	Gogun-myeon
115	121	2	2	12	12	94	121	13	15	83	253	Uisin-myeon
75	83	1	1	9	11	101	181	19	70	77	127	Imhoe-myeon
157	157	1	1	8	34	64	77	10	10	36	40	Jisan-myeon
12	63	5	8	12	20	57	61	11	21	55	60	Jodo-myeon

3-1. 산업별 사업체수 및 종사자수(속)

단위 : 개, 명

연 별	출판,영상,방송통신 및 정보서비스업 Information and communications		금융 및 보험업 Financal & insurance		부동산 및 임대업 Real Esrate, Rentina		전문,과학 및 기술서비스업 Technology Service		사업시설관리 및 사업지원 서비스업 Business facilities management and business support services		공공행정,국방 및 사회보장행정 Public administration and defence	
읍면별	사업체 Estab.	종사자 Workers	사업체 Estab.	종사자 Workers	사업체 Estab.	종사자 Workers	사업체 Estab.	종사자 Workers	사업체 Estab.	종사자 Workers	사업체 Estab.	종사자 Workers
2019	21	113	34	311	23	30	36	109	26	96	41	1,181
2020	23	126	32	300	30	44	43	127	44	78	41	1,279
2021	22	111	32	307	38	55	50	138	53	104	41	1,230
2022	20	116	32	304	41	60	48	147	52	11	40	1,294
2023	20	92	33	307	41	57	53	136	59	163	40	1,096
2024	**25**	**95**	**33**	**289**	**40**	**45**	**54**	**144**	**57**	**80**	**41**	**1,259**
진도읍	12	50	20	182	31	36	43	126	36	51	14	836
군내면	2	6	1	12	1	1	4	6	3	3	4	119
고군면	3	11	4	27	4	4	2	5	3	3	3	42
의신면	1	2	1	6	3	3	1	1	9	9	4	46
임회면	2	6	3	43	1	1	2	2	5	13	5	123
지산면	3	5	2	7	0	0	2	4	1	1	3	43
조도면	2	15	2	12	0	0	0	0	0	0	8	50

자료 : 기획홍보실「사업체조사보고서」

Number of Establishments and Workers, by Industry(Cont'd)

Unit : each, person

교육서비스업 Education		보건업 및 사회복지 서비스업 Health & Social work		예술, 스포츠 및 여가 관련 서비스업 Art, sports and recreation related services		협회 및 단체, 수리 및 기타 개인서비스업 Membership organizations, repair and other personal services		Year & Eup, Myeon
사업체 Estab.	종사자 Workers	사업체 Estab.	종사자 Workers	사업체 Estab.	종사자 Workers	사업체 Estab.	종사자 Workers	
86	797	113	910	94	347	418	560	2019
96	741	120	1,271	94	251	431	577	2020
98	737	118	1,008	99	373	469	600	2021
99	774	121	1,072	104	333	481	609	2022
110	722	119	1,017	104	368	585	713	2023
119	**697**	**123**	**1,051**	**119**	**427**	**675**	**765**	**2024**
73	293	66	739	61	189	321	406	Jindo-eup
7	69	7	22	4	4	52	54	Gurnae-myeon
7	94	6	42	10	11	52	52	Gogun-myeon
10	52	12	144	13	23	63	63	Uisin-myeon
9	87	10	28	16	172	70	72	Imhoe-myeon
6	47	10	50	8	15	56	56	Jisan-myeon
7	55	12	26	7	13	61	62	Jodo-myeon

VI

농림수산업

AGRICULTURE, FORESTRY AND FISHING

1. 농가 및 농가인구
2. 연령별 농가인구
3. 경지면적
4. 식량작물 생산량(정곡)
   - 4-1. 미곡
   - 4-2. 맥류
   - 4-3. 잡곡
   - 4-4. 두류
   - 4-5. 서류
5. 채소류 생산량
6. 특용작물 생산량
7. 과실류 생산량
8. 농업용 기계보유
9. 가축사육
10. 가축전염병 발생
11. 임산물 생산량
12. 조림
13. 불법 산림훼손 피해현황
14. 어가 및 어가인구
15. 어선보유
16. 수산물 어획고
17. 친환경 농 · 축산물 출하현황
18. 화훼 재배현황

1. 농 가 및 농 가 인 구

단위 : 가구, 명

연 별 읍 면 별	농 가 수 Farm households		
		전 업 Full - time	겸 업 part - time Class Ⅰ
2019	7,942	6,881	1,061
2020	7,664	6,745	919
2021	7,289	6,547	742
2022	6,318	5,780	538
2023	6,588	6,095	493
2024	**6,261**	**5,768**	**493**
진도읍	951	876	75
군내면	979	902	77
고군면	802	739	63
의신면	966	890	76
임회면	912	840	72
지산면	1,154	1,063	91
조도면	497	458	39

자료 : 농업지원과

Farm Households and Population

Unit : Household, Person

농 가 인 구 Farm population			
	남 자 Male	여 자 Female	Year & Eup, Myeon
17,627	8,908	8,719	2019
16,473	8,216	8,257	2020
15,577	7,787	7,790	2021
13,009	6,508	6,501	2022
13,913	6,735	7,178	2023
12,522	**8,130**	**4,392**	**2024**
1,902	1,230	672	Jindo-eup
1,958	1,302	656	Gunnae-myeon
1,604	1,026	578	Gogun-myeon
1,932	1,276	656	Uisin-myeon
1,824	1,160	664	Imhoe-myeon
2,308	1,534	774	Jisan-myeon
994	602	392	Jodo-myeon

2. 연령별 농가인구

단위 : 명

연별 / 읍면별	합계 Total			0세 ~14세 0 ~ 14 years old			15세 ~ 19세 15 ~ 19 years old			20세 ~ 29세 20 ~ 29 years old			30세 ~39세 30 ~ 39 years old		
	합계 Total	남 Male	여 Female	합계 Total	남 Male	여 Female	합계 Total	남 Male	여 Female	합계 Total	남 Male	여 Female	합계 Total	남 Male	여 Female
2019	17,627	8,836	8,791	-	-	-	-	-	-	78	56	22	244	145	99
2020	16,473	8,216	8,257	-	-	-	-	-	-	80	57	23	240	142	98
2021	15,577	7,787	7,790	-	-	-	-	-	-	79	55	24	225	133	92
2022	13,009	6,508	6,501	-	-	-	-	-	-	61	48	13	168	95	73
2023	13,913	6,735	7,178	-	-	-	-	-	-	67	50	17	185	102	83
2024	**12,522**	**8,130**	**4,392**	**-**	**-**	**-**	**-**	**-**	**-**	**102**	**90**	**12**	**216**	**162**	**54**
진도읍	1,902	1,230	672	-			-			20	18	2	40	32	8
군내면	1,958	1,302	656	-			-			14	12	2	38	30	8
고군면	1,604	1,026	578	-			-			8	4	4	28	22	6
의신면	1,932	1,276	656	-			-			12	12	-	44	30	14
임회면	1,824	1,160	664	-			-			12	12	-	18	16	2
지산면	2,308	1,534	774	-			-			34	30	4	40	30	10
조도면	994	602	392	-			-			2	2	-	8	2	6

Farm Population by Age Group

Unit : person

40세 ~ 49세 40 ~ 49 years old			50세 ~ 59세 50 ~ 59 years old			60세 ~ 64세 60 ~ 64 years old			65세 ~ 69세 65 ~ 69 years old			70세 이상 70 years old and older			연 별
합계 Total	남 Male	여 Female	합계 Total	남 Male	여 Female	합계 Total	남 Male	여 Female	합계 Total	남 Male	여 Female	합계 Total	남 Male	여 Female	읍 면 별
1,451	749	702	2,530	1,287	1,243	3,318	1,674	1,644	3,421	1,709	1,712	6,585	3,216	3,369	2019
1,221	647	574	2,268	1,145	1,123	3,047	1,498	1,549	3,212	1,579	1,633	6,405	3,148	3,257	2020
1,108	626	482	2,180	1,102	1,078	2,787	1,359	1,428	2,962	1,470	1,492	6,236	3,042	3,194	2021
955	545	410	1,904	972	932	1,894	943	951	2,603	1,305	1,298	5,424	2,600	2,824	2022
955	547	408	1,950	991	959	2,000	976	1,024	2,792	1,364	1,428	5,964	2,705	3,259	2023
814	**620**	**194**	**1,846**	**1,328**	**518**	**1,648**	**1,124**	**524**	**1,980**	**1,380**	**600**	**5,916**	**3,426**	**2,490**	**2024**
130	108	22	272	166	106	272	192	80	296	206	90	872	508	364	진도읍
178	128	50	296	234	62	280	194	86	298	212	86	854	492	362	군내면
102	84	18	236	154	82	184	122	62	258	180	78	788	460	328	고군면
108	74	34	276	198	78	266	172	94	356	254	102	870	536	334	의신면
96	74	22	296	202	94	256	162	94	296	196	100	850	498	352	임회면
156	124	32	324	266	58	286	200	86	350	252	98	1,118	632	486	지산면
44	28	16	146	108	38	104	82	22	126	80	46	564	300	264	조도면

자료 : 농업지원과

3. 경 지 면 적

단위 : ha

연 별	농가수 Farm households	합계 Total	논 Rice paddy	밭 Dry paddy
2019	7,942	6,881	1,061	5,782
2020	7,664	6,745	919	5,514
2021	7,289	6,547	742	5,509
2022	6,318	5,780	538	5,482
2023	6,588	6,095	493	5,480
2024	**6,261**	**5,768**	**493**	**2,623**
진도읍	951	876	75	319
군내면	979	902	77	497
고군면	802	739	63	279
의신면	966	890	76	338
임회면	912	840	72	406
지산면	1,154	1,063	91	646
조도면	497	458	39	137

자료 : 농업지원과

Area of Cultivated Land

Unit : ha

가구당 경지면적(a) Area of cultivated land per household(a)			
합계	논 Rice paddy	밭 Dry paddy	Year
1.61	0.88	0.73	2019
1.66	0.94	0.72	2020
1.75	0.99	0.76	2021
2.01	1.14	0.87	2022
1.92	1.09	0.83	2023
1.24	**0.82**	**0.42**	**2024**
1	0.88	0.34	Jindo-eup
1	0.89	0.51	Gunnae-myeon
1	0.60	0.35	Gogun-myeon
1	0.70	0.35	Uisin-myeon
1	0.71	0.45	Imhoe-myeon
2	1.35	0.56	Jisan-myeon
0	0.14	0.28	Jodo-myeon

4. 식량작물 생산량(정곡)

단위 : ha, M/T

연 별	합 계 Total		미 곡 Rice		맥 류 Wheat & Barley	
	면 적 Area	생 산 량 Production	면 적 Area	생 산 량 Production	면 적 Area	생 산 량 Production
2019	6,402.0	32,358	5,094.0	28,800.0	840.0	2,405.0
2020	6,649.0	30,022	5,230.0	25,754.0	965.0	2,760.0
2021	6,344.0	38,898	5,309.0	35,906.0	675.0	1,936.0
2022	6,246.0	35,218	5,504.0	32,878.0	495.0	1,429.0
2023	6,047.0	35,707	5,451.0	33,685.0	245.0	855.0
2024	**6,366.0**	**36,232**	**5,627.0**	**33,873.0**	**524.0**	**1,717.0**

자료 : 농업지원과

Production of food Grains(Milled Crops)

Unit : ha, M/T

잡 곡 Miscellaneous grains		두 류 Beans		서 류 Potatoes		Year
면 적 Area	생 산 량 Production	면 적 Area	생 산 량 Production	면 적 Area	생 산 량 Production	
376.0	806.0	77.0	106.0	15.0	241.0	2019
375.0	906.0	56.0	85.0	23.0	517.0	2020
269.0	493.0	72.0	116.0	19.0	447.0	2021
175.0	404.0	54.0	85.0	18.0	422.0	2022
266.0	673.0	68.0	121.0	17.0	373.0	2023
155.0	**347.0**	**56.0**	**92.0**	**4.0**	**203.0**	**2024**

4-1. 미　　곡

단위 : ha, M/T

연 별	합 계 Total		논 벼	
	면 적 Area	생 산 량 Production	면 적 Area	생 산 량
2019	6,402.0	32,358	5,094.0	28,800.0
2020	6,649.0	30,022	5,230.0	25,754.0
2021	6,344.0	38,898	5,309.0	35,906.0
2022	6,246.0	35,218	5,504.0	32,878.0
2023	6,047.0	35,707	5,451.0	33,685.0
2024	**6,366.0**	**36,232**	**5,627.0**	**33,873.0**

자료 : 농업지원과

Rice

Unit : ha, M/T

Paddy rice	밭 벼 Upland rice			Year
Production	면 적	생 산 량 Production		
kg/10a	Area		kg/10a	
566	11.0	55	500	2019
492	12.0	60	500	2020
677	13.0	65	500	2021
598	12.0	60	500	2022
618	10.0	50	500	2023
602	**11.0**	**55**	**500**	**2024**

4-2. 맥 류

단위 : ha, M/T

연 별	합 계 Total		겉보리 Unhulled barley			쌀 보 리 Naked Barley		
	면 적 Area	생 산 량 Production	면 적 Area	생산량 Production	kg/10a	면 적 Area	생 산 량 Production	kg/10a
2019	840.0	2,405	…	…	…	810.0	2,308	285
2020	965.0	2,760	…	…	…	940.0	2,679	285
2021	675.0	1,936	…	…	…	656.0	1,869	285
2022	495.0	1,429	-	-	-	468.0	1,333	285
2023	245.0	855	-	-	-	168.0	588	350
2024	**524.0**	**1,717**	**-**	**-**	**-**	**407.0**	**1,343**	**330**

자료 : 농업지원과

Wheat and Barley

Unit : ha, M/T

밀 Wheat			호 밀 Rye			맥주보리 Beer barley			Year
면 적 Area	생산량 Production	kg/10a	면 적 Area	생산량 Production	kg/10a	면 적 Area	생산량 Production	kg/10a	
13	47	362	…	…	…	17	50	294	2019
12	43	358	…	…	…	13	38	292	2020
17	62	365	…	…	…	2	5	250	2021
26	94	362	…	…	…	1	2	200	2022
69	241	349	–	–	–	8	26	325	2023
115	**368**	**320**	**–**	**–**	**–**	**2**	**6**	**320**	**2024**

4-3. 잡　　곡

단위 : ha, M/T

연　별	합　계　Total		옥 수 수　Corn		
	면　적 Area	생 산 량 Production	면　적 Area	생산량 Production	kg/10a
2019	376.0	806.0	6.0	17	283
2020	375.0	906.0	22.0	107	486
2021	269.0	493.0	33.0	161	488
2022	175.0	404.0	26.0	127	488
2023	266.0	673.0	25.0	130	520
2024	**155.0**	**347.0**	**8.0**	**40**	**500**

자료 : 농업지원과

Miscellaneous Grains

Unit : ha, M/T

메 밀 Buck wheat			기 타 Others			Year
면 적 Area	생산량 Production	kg/10a	면 적 Area	생산량 Production	kg/10a	
120.0	132	110	250.0	657	263	2019
30.0	33	110	323.0	766	237	2020
16.0	14	88	220.0	318	145	2021
23.0	20	87	126.0	257	204	2022
38.0	27	71	203.0	516	254	2023
35.0	**26**	**74**	**112.0**	**281**	**251**	**2024**

4-4. 두 류

단위 : ha, M/T

연 별	합 계 Total		콩 Soy bean			팥	
	면 적 Area	생 산 량 Production	면 적 Area	생산량 Production	kg/10a	면 적 Area	생산량
2019	77.0	106	69.0	96	139	…	…
2020	71.0	103	48.0	76	158	…	…
2021	74.0	119	64.0	108	169	…	…
2022	54.0	85	44.0	74	168	…	…
2023	68.0	121	58.0	110	190	…	…
2024	**56.0**	**92**	**47.0**	**84**	**179**	**-**	**-**

자료 : 농업지원과

Beans

Unit : ha, M/T

Red bean	녹 두 Green bean			기 타 Others			Year
Production	면 적	생산량 Production		면 적	생산량 Production		
kg/10a	Area		kg/10a	Area		kg/10a	
…	8.0	10	125	…	…	…	2019
…	8.0	9	113	15.0	18	120	2020
…	8.0	8	100	2.0	3	150	2021
…	8.0	8	100	2.0	3	150	2022
…	8.0	8	100	2.0	3	150	2023
	7.0	**6**	**86**	**2.0**	**2**	**100**	**2024**

4-5. 서 류

단위 : ha, M/T

연 별	합 계 Total		고 구 마	
	면 적 Area	생 산 량 Production	면 적 Area	생 산 량
2019	15.0	241	4.0	62
2020	23.0	517	4.0	60
2021	19.0	447	1.0	15
2022	18.0	422	1.0	15
2023	17.0	373	1.0	15
2024	**4.0**	**203**	**1.0**	**140**

자료 : 농업지원과

Potatoes

Unit : ha, M/T

Sweet potato	감 자 White potato			Year
Production	면 적	생 산 량 Production		
kg / 10a	Area		kg / 10a	
1,550	11.0	179	1,627	2019
1,500	19.0	457	2,405	2020
1,500	18.0	432	2,400	2021
1,500	17.0	407	2,394	2022
1,500	16.0	358	2,238	2023
14,000	**3.0**	**63**	**2,100**	**2024**

5. 채소류 생산량

단위 : ha, M/T

연 별	과채류										
	합계 Total		수박 Watermelon			참외 Melon			딸기 Strawberry		
	면적 Area	생산량 Production	면적	생산량	kg/10a	면적	생산량	kg/10a	면적	생산량	kg/10a
2019	73.8	1,484.0	…	…	…	…	…	…	0.8	24	3,000
2020	53.8	68.0	–	–	–	–	–	–	0.8	24	3,000
2021	–	–	–	–	–	–	–	–	–	–	–
2022	50.0	1,000.0	–	–	–	–	–	–	–	–	–
2023	54.2	1,088.0	–	–	–	–	–	–	0.2	8	4,000
2024	**52.2**	**1,050.0**	**–**	**–**	**–**	**–**	**–**	**–**	**0.2**	**10**	**5,000**

자료 : 농업지원과

주 : 노지, 봄·가을 시설채소 포함

Vegetable Production

Unit : ha, M/T

Fruit & Vegetables									Year
오 이 Cucumber			호 박 Pumpkin			토 마 토 Tomato			
면 적	생산량	kg/10a	면 적	생산량	kg/10a	면 적	생산량	kg/10a	
…	…	…	73.0	1,460	2,000	…	…	…	2019
–	–	–	53.0	44	83	–	–	–	2020
–	–	–	–	–	–	–	–	–	2021
–	–	–	50.0	1,000	2,000	–	–	–	2022
–	–	–	54.0	1,080	2,000	–	–	–	2023
–	**–**	**–**	**52.0**	**1,040**	**2,000**	**–**	**–**	**–**	**2024**

Note : Including House-vegetables in spring and fall term

5-1. 채 소 류 생 산 량 (속)

단위 : ha, M/T

연 별	엽 채 류 Leafy and Stem Vegetables							
	합 계 Total		배추 Chinese Cabbages			시 금 치 Spinach		
	면 적 Area	생산량 Production	면 적	생산량	kg/10a	면 적	생산량	kg/10a
2019	1,035.0	87,600.0	850.0	76,500	9,000	…	…	…
2020	1,332.0	115,912.0	1,212.0	109,080	9,000	116.0	6,612	5,700
2021	1,211.0	106,020.0	1,121.0	100,890	9,000	–	–	–
2022	1,255.0	110,254.0	1,174.0	105,660	9,000	–	–	–
2023	1,481.0	125,445.0	1,341.0	119,145	8,885	40.0	600	1,500
2024	**1,129.0**	**94,775.0**	**990.0**	**87,965**	**8,885**	**34.0**	**510**	**1,500**

자료 : 농업지원과

주 : 노지, 봄·가을 시설채소 포함

Vegetable Production (Cont'd)

Unit : ha, M/T

양배추 Cabbage			근채류 Root Vegetables					Year
			합계 Total		무 Redish			
면적	생산량	kg/10a	면적 Area	수량 Quantity	면적	생산량	kg/10a	
185.0	11,100	6,000	4.0	220	4.0	220	5,500	2019
4.0	220	5,500	4.0	220	4.0	220	5,500	2020
90.0	5,130	5,700	5.0	280	5.0	280	5,600	2021
81.0	4,594	5,672	3.0	240	3.0	240	8,000	2022
100.0	5,700	5,700	5.0	400	5.0	400	8,000	2023
105.0	**6,300**	**6,000**	**4.0**	**290**	**4.0**	**290**	**7,250**	**2024**

Note : Including House-vegetables in spring and fall term

5-2. 채 소 류 생 산 량 (속)

단위 : ha, M/T

연 별	조 미 채 소 류							
	합 계 Total		고 추 Red Pepper			양 파 Onion		
	면 적 Area	생 산 량 Production	면 적	생 산 량	kg/10a	면 적	생 산 량	kg/10a
2019	1,306.0	46,110.0	143.0	966	676	10.0	597	5,970
2020	1,249.0	44,336.0	203.0	987	486	7.0	32	457
2021	1,252.0	46,778.9	144.0	700	486	3.0	195	6,500
2022	1,178.0	41,953.0	143.0	693	485	2.0	130	6,500
2023	1,192.0	38,492.0	140.0	680	486	3.0	195	6,500
2024	**1,240.0**	**39,997.0**	**147.0**	**714**	**486**	**2.0**	**130**	**6,500**

자료 : 농업지원과

주 : 노지, 봄·가을 시설채소 포함

Vegetable Production (Cont'd)

Unit : ha, M/T

Flavor Vegetables						Year
마 늘 Gerlic			파 Welsh onion			
면 적	생산량	kg/10a	면 적	생산량	kg/10a	
16.0	204	1,275	1,137.0	44,343	3,900	2019
11.0	141	1,282	1,028.0	43,176	4,200	2020
18.0	230	1,278	1,087.0	45,654	4,200	2021
7.0	90	1,286	1,026.0	41,040	4,000	2022
6.0	69	1,150	1,043.0	37,548	3,600	2023
5.0	**57**	**1,140**	**1,086.0**	**39,096**	**3,600**	**2024**

Note : Including House-vegetables in spring and fall term

6. 특용작물 생산량

단위 : ha, M/T

연 별	울금 Curcuma longa Linn			참깨 Sesame			지초 Redroot Gromwell			야콘 Polymnia sonchifolia		
	면 적	생 산 량	kg/10a	면 적	생 산 량	kg/10a	면 적	생 산 량	kg/10a	면 적	생 산 량	kg/10a
2019	28.0	420	1,500	80.0	64	80	1.0	1	100	1.0	15	1,500
2020	22.0	330	1,500	78.0	59	75	1.0	0	30	–	–	–
2021	18.0	270	1,500	18.0	7	37	1.0	0	30	–	–	–
2022	17.0	255	1,500	22.0	8	36	–	–	–	–	–	–
2023	13.0	195	1,500	32.0	13	41	–	–	–	–	–	–
2024	**20.0**	**300**	**1,500**	**32.0**	**13**	**41**	**–**	**–**	**–**	**–**	**–**	**–**

자료 : 농업지원과

production of Oil seeds Cash crops

Unit : ha, M/T

구 기 자 Jindo Gukija			바 나 나 banana			애 플 망 고 apple mango			체 리 cherry			Year
면 적	생 산 량	kg/10a	면 적	생 산 량	kg/10a	면 적	생 산 량	kg/10a	면 적	생 산 량	kg/10a	
37.0	81	219	…	…	–	…	…	–	…	…	–	2019
36.0	71	198	…	…	–	…	…	–	…	…	–	2020
41.0	94	230	…	…	–	…	…	–	…	…	–	2021
26.0	60	231	1.0	2	200	1.7	35	2,096	0.4	2	525	2022
23.0	53	230	1.0	2	200	1.7	35	2,059	0.4	2	500	2023
20.0	**46**	**230**	**1.0**	**2**	**200**	**1.7**	**35**	**2,059**	**0.3**	**1**	**333**	**2024**

7. 과실류 생산량

단위 : ha, M/T

연 별	합계 Total		사과			배			복숭아			포도		
	면 적 Area	생산량 Production	면 적	생 산 량	kg/10a	면 적	생 산 량	kg/10a	면 적	생 산 량	kg/10a	면 적	생 산 량	kg/10a
2019	67.0	286	-	-	-	-	-	-	-	-	-	-	-	-
2020	101.0	570	-	-	-	-	-	-	-	-	-	-	-	-
2021	39.92	705	-	-	-	-	-	-	-	-	-	2.5	450	18,000
2022	59.62	452	-	-	-	-	-	-	-	-	-	1.3	18.0	1,385
2023	130.00	1,481	-	-	-	-	-	-	-	-	-	3.0	36.0	1,200
2024	**133.00**	**1,461**	**-**	**-**	**-**	**-**	**-**	**-**	**-**	**-**	**-**	**3.0**	**36.0**	**1,200**

자료 : 농업지원과

Fruit Production

Unit : ha, M/T

감귤			감			유자			기타			Year
면 적	생 산 량	kg/10a	면 적	생 산 량	kg/10a	면 적	생 산 량	kg/10a	면 적	생 산 량	kg/10a	
–	–	–	–	–	–	15.0	104	695	52.0	182	349	2019
–	–	–	2.0	21	1,045	34.0	248	729	65.0	302	464	2020
0.4	–	–	2.0	21	1,070	35.0	233	667	–	–	–	2021
0.2	0.2	100	7.0	43.0	614	36.0	240.0	667	15.1	150.4	995	2022
7.0	210.0	3,000	7.0	43.0	614	45.0	765.0	1,700	68.0	427.0	628	2023
7.0	**210.0**	**3,000**	**3.0**	**20.0**	**667**	**45.0**	**765.0**	**1,700**	**75.0**	**430.0**	**573**	**2024**

8. 농업용 기계보유

단위 : 대

연별 읍면별	합계 Total	동력 경운기 Power tiller	농용트랙터				스피드 스프레이어 (SS기) Speed Splayer	광역 방제기 1) Wide area pesticide applicator	동력이앙기 Rice transplanter		
			계 Total	소형 Small	중형 Medium	대형 Big			계 Total	보행형 Walking	승용형 Taking
2019	9,965	2,644	1,331	148	608	575	31	32	753	267	486
2020	10,121	2,654	1,336	151	610	575	31	18	758	269	489
2021	10,272	2,661	1,339	152	612	575	31	26	764	268	496
2022	9,971	2,603	1,310	131	588	591	19	31	766	500	266
2023	10,235	2,636	1,364	138	597	629	18	4	772	250	522
2024	**9,359**	**2,304**	**1,363**	**114**	**577**	**672**	**13**	**4**	**651**	**147**	**504**
진도읍	1,086	149	187	17	61	109	1	2	81	1	80
군내면	1,033	158	196	5	46	145	–	–	87	8	79
고군면	982	200	132	3	49	80	–	2	52	1	51
의신면	1,557	373	189	22	95	72	–	–	80	10	70
임회면	1,867	542	251	17	140	94	–	–	136	82	54
지산면	2,281	660	360	44	160	156	9	–	191	30	161
조도면	553	222	48	6	26	16	3	–	24	15	9

자료 : 농업지원과

Agricultural Instruments and Machinery Holdings

Unit : each

관리기 2) Controller			바인더 Binder	콤 바 인 Combine				곡물 건조기	농산물 건조기	Year & Eup, Myeon
계 Total	노행형 Walking	승용형 Taking		계 Total	3조 이하 -3Rows	4조 4Rows	5조 이 상 +5Rows	Grain Dryer	Agri. products Dryer	
2,292	2,157	135	-	290	15	120	155	647	1,945	2019
2,356	2,216	140	-	292	15	121	156	663	2,013	2020
2,411	2,271	140	-	296	16	121	159	678	2,066	2021
2,293	2,127	166	-	278	18	94	166	668	2,003	2022
2,370	2,213	157		314	22	97	195	714	2,043	2023
2,118	**2,008**	**110**	**-**	**313**	**23**	**89**	**201**	**704**	**1,889**	**2024**
227	215	12	-	61	7	8	46	123	255	Jindo-eup
197	193	4	-	44	-	6	38	74	277	Gunnae-myeon
213	210	3	-	24	-	2	22	45	314	Gogun-myeon
345	310	35	-	51	1	25	25	116	403	Uisin-myeon
516	491	25	-	47	4	21	22	100	275	Imhoe-myeon
460	430	30	-	77	8	26	43	236	288	Jisan-myeon
160	159	1	-	9	3	1	5	10	77	Jodo-myeon

9. 가 축 사 육

단위 : 호, 마리

연 별	한 육 우 Native and beef cattle		젖 소 Dairy cattle		돼 지 Pigs	
	사육호수 Households	마 리 수 Heads	사육호수 Households	마 리 수 Heads	사육호수 Households	마 리 수 Heads
2019	85	2,833	–	–	18	29,279
2020	78	2,573	–	–	19	43,758
2021	82	2,901	–	–	15	39,658
2022	82	2,958	–	–	15	37,690
2023	83	3,159	–	–	13	46,932
2024	**88**	**2,976**	**-**	**-**	**12**	**38,885**

연 별	사 슴 Deer		토 끼 Rabbits		개 Dogs	
	사육호수 Households	마 리 수 Heads	사육호수 Households	마 리 수 Heads	사육호수 Households	마 리 수 Heads
2019	1	15	–	–	2,446	10,722
2020	1	25	1	23	2,069	10,126
2021	1	26	1	11	1,625	4,282
2022	1	35	1	11	1,064	1,854
2023	1	35	1	5	1,185	2,135
2024	**1**	**26**	**1**	**10**	**1,031**	**2,610**

자료 : 진도개축산과

Unit : Household, Head

닭 Chicken		마 필 Horses		산 양 Goats		면 양 Sheep		Year
사육호수 Households	마 리 수 Heads	사육호수 Households	마 리 수 Heads	사육호수 Households	마 리 수 Heads	사육호수 Households	마 리 수 Heads	
179	7,711	1	12	–	–	–	–	2019
143	44,277	1	12	27	4,179	–	–	2020
44	43,922	2	24	15	3,248	–	–	2021
45	42,377	1	14	15	3,314	–	–	2022
36	48,365	1	14	12	2,483	–	–	2023
6	**12,060**	**1**	**16**	**14**	**3,885**	**–**	**–**	**2024**

오 리 Ducks		칠 면 조 Turkeys		거 위 Goose		꿀 벌 Bees		Year
사육호수 Households	마 리 수 Heads	사육호수 Households	마 리 수 Heads	사육호수 Households	마 리 수 Heads	사육호수 Households	군 수 Group Num	
9	139,600	1	1	1	10	48	10,384	2019
11	126,790	–	–	–	–	44	11,141	2020
9	133,800	–	–	–	–	48	10,655	2021
9	131,100	–	–	–	–	48	10,806	2022
8	123,800	–	–	–	–	57	13,044	2023
10	**146,800**	**–**	**–**	**–**	**–**	**62**	**12,872**	**2024**

10. 가축전염병 발생

단위:농가수

연 별	구제역 black leg	돼지 열병 swine fever	돼지오제스키병 saujeszky's	돼지생식기 호흡기증후군 swine rysipelas	브루셀라병 brucellosis
2019	–	–	–	–	–
2020	–	–	–	–	–
2021	–	–	–	–	–
2022	–	–	–	–	–
2023	–	–	–	–	–
2024	**–**	**–**	**–**	**–**	**–**

자료 : 진도개축산과

Cases of Infectious Livestock Diseases

Unit : household

결핵병 tuberculosis	고병원성 조류인플루엔자 HPAI	추백리 pullorem disease	가금티푸스 fowl tyhoid	기 타 Others	Year
–	–	–	–	–	2019
–	–	–	–	–	2020
–	–	–	–	–	2021
–	–	–	–	–	2022
–	–	–	–	–	2023
–	–	–	–	–	**2024**

11. 임 산 물 생 산 량

연 별 읍 면 별	용 재 (㎥) Timber	죽 재 (속) Bamboo	연 료 (M/T) Feul	농용자재[1] (t) Agricultural material	종 실[2] (kg) Wild fruit and nuts	버 섯[3] (kg) Mushroom
2019	2,600	–	–	–	1,000	213,500
2020	2,630	–	–	–	1,050	215,000
2021	2,550	–	–	–	1,080	216,000
2022	4,400	–	–	–	1,100	217,000
2023	–	–	–	–	–	71,000
2024	**–**	**–**	**–**	**–**	**–**	**72,000**
진도읍	–	–	–	–	–	19,110
군내면	–	–	–	–	–	4,260
고군면	–	–	–	–	–	4,160
의신면	–	–	–	–	–	42,490
임회면	–	–	–	–	–	300
지산면	–	–	–	–	–	1,680
조도면	–	–	–	–	–	–

자료 : 산림휴양과

주 : 1) 농용자재 : 녹비, 퇴비원료, 사료

2) 종실 : 밤, 호두, 잣, 대추, 도토리, 낙엽송실 은행, 기타

3) 버섯 : 송이, 표고, 목이, 느타리, 기타

4) 약용 : 약초, 산수유, 기타

Production of Forest Products

섬유원료 (kg) Fiber material	수 지 (kg) Resin	탄닌원료 (kg) Tannin material	약 용[4] (kg) Medicinal use	죽 순 (kg) Banboo shoot	산나물 (kg) Wild vegetable	Year & Eup,Myeon
–	–	–	–	–	–	2019
–	–	–	–	–	–	2020
–	–	–	–	–	–	2021
–	–	–	–	–	–	2022
–	–	–	–	–	–	2023
–	**–**	**–**	**–**	**–**	**–**	**2024**
–	–	–	–	–	–	Jindo-eup
–	–	–	–	–	–	Gunnae-myeon
–	–	–	–	–	–	Gogun-myeon
–	–	–	–	–	–	Uisin-myeon
–	–	–	–	–	–	Imhoe-myeon
–	–	–	–	–	–	Jisan-myeon
–	–	–	–	–	–	Jodo-myeon

Note : 1) Manure & forage : green manure, bamyard manure, and fodder
2) Nuts & fruits : chestnut, walnut, pinenut, jujube, acorn, gingko, etc.
3) Mushrooms : pine-mushroom, shirrake-mushrocm, agaric-mushroom and so on
4) Medicinal Use : medicinal herbs and others

12. 조 림

단위 : ha, 천본

연 별 읍 면 별	합 계 Total		경 제 수 조 림 Commercial tree pecies		근 나 무 조 림 Semi-mature tree	
	면 적 Area	본 수 Seedlings	면 적 Area	본 수 Seedlings	면 적 Area	본 수 Seedlings
2019	90.3	165.5	47.2	141.6	43.1	23.9
2020	95.1	144.9	32.0	93.4	14.0	21.0
2021	63.6	89.2	28.6	64.1	11.5	17.1
2022	61.7	103.2	30.0	90.0	-	-
2023	56.7	108.5	30.0	90.0	8.0	11.9
2024	**76.0**	**137.4**	**15.0**	**25.5**	**40.0**	**59.9**
진도읍	4.4	6.6	-	-	4.4	6.6
군내면	5.6	8.4	-	-	5.6	8.4
고군면	24.7	63.5	-	-	9.7	14.5
의신면	3.8	5.7	-	-	3.8	5.7
임회면	19.1	28.6	15.0	25.5	1.1	1.6
지산면	18.4	24.6	-	-	15.4	23.1
조도면	-	-	-	-	-	-

자료 : 산림휴양과

Reforestation by Project

unit : ha, 1,000 seedlings

유휴토지조림 Fallow land reforestation		산불피해복구조림 Forest fire reforestation		금강소나무후계숲 Geumgang pine tree		기 타 Others		Year & Eup, Myeon
면 적 Area	본 수 Seedlings	면 적 Area	본 수 Seedlings	면 적 Area	본 수 Seedlings	면 적 Area	본 수 Seedlings	
–	–	–	–	–	–	–	–	2019
–	–	–	–	–	–	49.1	30.5	2020
–	–	–	–	–	–	23.5	8.0	2021
–	–	–	–	–	–	31.7	13.2	2022
–	–	–	–	–	–	18.7	6.6	2023
–	**–**	**–**	**–**	**–**	**–**	**21.0**	**52.0**	**2024**
–	–	–	–	–	–	–	–	Jindo-eup
–	–	–	–	–	–	–	–	Gunnae-myeon
–	–	–	–	–	–	15.0	49.0	Gogun-myeon
–	–	–	–	–	–	–	–	Uisin-myeon
–	–	–	–	–	–	3.0	1.5	Imhoe-myeon
–	–	–	–	–	–	3.0	1.5	Jisan-myeon
–	–	–	–	–	–	–	–	Jodo-myeon

13. 불법 산림훼손 피해현황

단위 : ha, 천원

연별 읍면별	합계 Total			도벌 De-forestation			무허가벌채 Unauthorized tree-cutting		
	건수 Cases	면적 Area	피해액 Amount damaged	건수 Cases	면적 Area	피해액 Amount damage	건수 Cases	면적 Area	피해액 Amount damage
2019	6	2.08	63,280	-	-	-	-	-	-
2020	1	0.30	15,435	-	-	-	-	-	-
2021	5	1.93	95,358	-	-	-	-	-	-
2022	7	1.77	110,546	-	-	-	2	1.00	865
2023	7	1.88	89,463	-	-	-			
2024	**4**	**0.65**	**50,696**	**-**	**-**	**-**	**-**	**-**	**-**
진도읍	-	-	-	-	-	-	-	-	-
군내면	1	0.21	15,290	-	-	-	-	-	-
고군면	1	0.16	12,709	-	-	-	-	-	-
의신면	1	0.05	3,966	-	-	-	-	-	-
임회면	-	-	-	-	-	-	-	-	-
지산면	1	0.23	18,731	-	-	-	-	-	-
조도면	-	-	-	-	-	-	-	-	-

자료 : 산림휴양과

Forest Damage

Unit : ha, 1,000 won

불법 산지전용 Illegal conversion of forest to other uses			산 불 Mt. fire			기 타 Others			Year & Eup, Myeon
건 수 Cases	면 적 Area	피 해 액 Amount damage	건 수 Cases	면 적 Area	피 해 액 Amount damage	건 수 Cases	면 적 Area	피 해 액 Amount damage	
3	0.98	57,547	3	1.10	5,733	-	-	-	2019
1	0.30	15,435	-	-	-	-	-	-	2020
5	1.93	95,358	-	-	-	-	-	-	2021
5	0.77	109,681	-	-	-	-	-	-	2022
3	0.61	87,888	4	1.27	1,575	-	-	-	2023
4	**0.65**	**50,696**	**-**	**-**	**-**	**-**	**-**	**-**	**2024**
-	-	-	-	-	-	-	-	-	Jindo-eup
1	0.21	15,290	-	-	-	-	-	-	Gunnae-myeon
1	0.16	12,709	-	-	-	-	-	-	Gogun-myeon
1	0.05	3,966	-	-	-	-	-	-	Uisin-myeon
-	-	-	-	-	-	-	-	-	Imhoe-myeon
1	0.23	18,731	-	-	-	-	-	-	Jisan-myeon
-	-	-	-	-	-	-	-	-	Jodo-myeon

14. 어 가 및 어 가 인 구

가. 해수면어업 Sea Fishery

단위 : 가구, 명

연 벌 읍면별	어 가 Fishery households				
	합 계 Grand Total	전 업 Full time	겸 업	Part time	
				제1종 Class-1	제2종 Class-2
2019	2,585	1,726	859	535	324
2020	2,604	1,794	810	550	260
2021	2,598	1,792	806	544	262
2022	2,595	1,792	803	542	261
2023	2,598	1,795	803	542	261
2024	**2,589**	**1,794**	**795**	**539**	**256**
진도읍	135	82	53	40	13
군내면	207	137	70	49	21
고군면	535	488	47	32	15
의신면	470	404	66	22	44
임회면	260	162	98	78	20
지산면	124	81	43	30	13
조도면	858	440	418	288	130

자료 : 수산지원과

Fishery Households and Population

Unit : Household, Person

어가인구 Fishery population				어업종사자 Fishery workers				
	호당인구 Per Household	남 Male	여 Female		호당종사자 Per Household	남 Male	여 Female	Year & Eup, Myeon
6,148	2.38	3,672	2,476	5,620	2.17	3,454	2,166	2019
6,155	2.36	3,703	2,452	5,700	2.19	3,434	2,266	2020
6,147	2.37	3,686	2,461	5,686	2.19	3,424	2,262	2021
6,142	2.37	3,681	2,461	5,681	2.19	3,421	2,260	2022
6,145	2.37	3,683	2,462	5,681	2.19	3,421	2,260	2023
6,132	**2.37**	**3,681**	**2,451**	**5,669**	**2.19**	**3,577**	**2,092**	**2024**
293	2.2	180	113	293	2.2	183	110	Jindo-eup
482	2.3	290	192	440	2.1	268	172	Gunnae-myeon
1,265	2.4	760	505	1,190	2.2	888	302	Gogun-myeon
1,142	2.4	690	452	1,018	2.2	608	410	Uisin-myeon
619	2.4	371	248	528	2.0	325	203	Imhoe-myeon
295	2.4	175	120	265	2.1	160	105	Jisan-myeon
2,036	2.4	1,215	821	1,935	2.3	1,145	790	Jodo-myeon

14-1. 어 가 및 어 가 인 구(속)

나. 내수면어업 Inland water Fishery

단위 : 가구, 명

연 별 읍면별	어 가 Fishery households				
		전 업 Full time	겸 업	Part time	
				제1종 Class-1	제2종 Class-2
2019	10	-	10	10	-
2020	16	-	16	1	15
2021	16	-	16	1	15
2022	16	-	16	1	15
2023	16	-	16	1	15
2024	**16**	**-**	**16**	**1**	**15**
진도읍	-	-	-	-	-
군내면	4	-	4	-	4
고군면	1	-	1	-	1
의신면	2	-	2	-	2
임회면	4	-	4	-	4
지산면	5	-	5	1	4
조도면	-	-	-	-	-

자료 : 수산지원과

Fishery Households and Population

Unit : Household, Person

어가인구 Fishery population				어업종사자 Fishery workers				
	호당인구 Per Household	남 Male	여 Female		호당종사자 Per Household	남 Male	여 Female	Year & Eup, Myeon
17	1.70	10	7	6	0.60	6	–	2019
15	0.94	14	1	15	0.94	14	1	2020
15	0.94	14	1	15	0.94	14	1	2021
15	0.94	14	1	15	0.94	14	1	2022
15	0.94	14	1	15	0.94	14	1	2023
15	**0.94**	**14**	**1**	**15**	**0.94**	**14**	**1**	**2024**
–	–	–	–	–	–	–	–	Jindo-eup
4	1.0	3	1	4	1.0	3	1	Gunnae-myeon
1	1.0	1	–	1	1.0	1	–	Gogun-myeon
2	1.0	2	–	2	1.0	2	–	Uisin-myeon
4	1.0	4	–	4	1.0	4	–	Imhoe-myeon
4	0.8	4	–	4	0.8	4	–	Jisan-myeon
–	–	–	–	–	–	–	–	Jodo-myeon

15. 어 선 보 유

단위 : 척, 톤

연 별 읍 면 별	총 계 Grand Total					
	합 계 Total		동 력 Powered		무동력 Non-powered	
	척 수 No.of boats	톤 수 Ton	척 수 No.of boats	톤 수 Ton	척 수 No.of boats	톤 수 Ton
2019	2,851	8,914.2	2,843	8,905.9	8.0	8.3
2020	2,853	8,896.2	2,845	8,887.9	8.0	8.3
2021	2,767	9,449.9	2,765	9,448.1	2.0	1.8
2022	2,780	9,491.7	2,775	9,487.5	5.0	4.2
2023	2,778	9,544.6	2,773	9,540.3	5.0	4.3
2024	**2,865**	**10,482.8**	**2,859**	**10,475.5**	**6.0**	**7.4**
진도읍	272	1,172.6	272	1,172.6	-	-
군내면	68	221.5	68	221.5	-	-
고군면	668	2,538.7	666	2,536.9	2	1.8
의신면	790	3,198.6	790	3,198.6	-	-
임회면	270	1,686.6	270	1,686.6	-	-
지산면	118	268.4	118	268.4	-	-
조도면	679	1,396.3	675	1,390.8	4	5.6

자료 : 수산지원과

Fishing Vessel Ownership

Unit : Vessel, ton

1톤 미만 Less than 1ton	1～5톤 미만 1～5ton	5～10톤 미만 5～10ton	10～20톤 미만 10～20ton	20～30톤 미만 20～30ton	30～50톤 미만 30～50ton	50～100톤 미만 50～100ton	100톤 이상 100 ton or larger	Year & Eup, Myeon
1,118	1,166	437	111	13	6	–	–	2019
1,131	1,167	426	110	13	6	–	–	2020
1,039	1,113	471	121	14	8	1	–	2021
1,018	1,144	457	135	19	6	1	–	2022
1,017	1,139	461	132	17	6	2	–	2023
990	**1,189**	**451**	**201**	**17**	**8**	**3**	**–**	**2024**
84	116	37	32	–	3	–	–	Jindo-eup
18	36	9	5	–	–	–	–	Gunnae-myeon
267	217	113	69	–	–	–	–	Gogun-myeon
241	300	170	78	1	–	–	–	Uisin-myeon
42	130	66	10	16	4	2	–	Imhoe-myeon
41	66	8	3	–	–	–	–	Jisan-myeon
297	324	48	4	–	1	1	–	Jodo-myeon

16. 수 산 물 어 획 고

단위 : M/T, 천원

연 별	합 계 Total		어 류 Fishes		갑각류 Crustaceans		연체동물
	수 량 Catches	금 액 Value	수 량 Catches	금 액 Value	수 량 Catches	금 액 Value	수 량 Catches
2019	247,041	477,600,000	802	15,600,000	100	1,500,000	546
2020	206,220	491,700,000	817	17,500,000	110	1,500,000	385
2021	239,410	523,250,000	822	17,600,000	110	1,800,000	372
2022	238,609	544,100,000	886	14,300,000	114	2,200,000	68
2023	228,694	529,600,000	938	20,800,000	96	1,800,000	855
2024	**221,501**	**601,000,000**	**933**	**19,100,000**	**80**	**1,500,000**	**787**

자료 : 수산지원과

Fish Catches of Fishery Products

Unit : M/T, Thousand won

Mollusca	패 류 Shellfish		해 조 류 Seaweeds		기 타 수 산 물 Other aquatic fisheries		Year
금 액 Value	수 량 Catches	금 액 Value	수 량 Catches	금 액 Value	수 량 Catches	금 액 Value	
2,100,000	5,705	174,300,000	233,629	147,800,000	6,259	136,300,000	2019
1,500,000	4,990	168,500,000	195,508	114,500,000	4,410	188,200,000	2020
1,450,000	5,075	172,500,000	228,687	145,600,000	4,344	184,300,000	2021
400,000	5,824	208,200,000	224,486	151,400,000	7,231	167,600,000	2022
4,300,000	5,498	188,700,000	213,473	150,000,000	7,834	164,000,000	2023
3,800,000	**5,403**	**148,000,000**	**206,435**	**263,900,000**	**7,863**	**164,700,000**	**2024**

17. 친환경 농·축산물 출하현황

단위 : ha, 건, 가구, 톤

연 별 읍 면 별	농산물(Agricultural produckts)								
	합 계 Total			유기농산물 (Organic)			무농약농산물 (Pesticide free)		
	건수 No. of Cases	농가수 No. of Households	출하량 Shipments	건수 No. of Cases	농가수 No. of Households	출하량 Shipments	건수 No. of Cases	농가수 No. of Households	출하량 Shipments
2019	295	1,454	6,695	97	255	1,701	198	1,199	4,994
2020	11,363	70,854	5,448	208	1,032	3,154	11,155	69,822	2,294
2021	13,164	1,452	2,861	10,243	932	2,551	2,921	520	310
2022	449	1,061	3,198	315	836	2,391	134	225	807
2023	466	1,064	23,983	281	749	17,748	185	315	6,235
2024	**497**	**998**	**23,545**	**286**	**672**	**16,572**	**211**	**326**	**6,973**
진도읍	87	144	3,923	44	91	2,751.0	43	53	1,172.0
군내면	106	207	5,559	68	152	3,941.0	38	55	1,618.0
고군면	30	37	1,591	9	16	310.0	21	21	1,281.0
의신면	31	59	2,422	16	31	1,909.0	15	28	513.0
임회면	76	118	2,119	37	69	1,298.0	39	49	821.0
지산면	164	415	7,534	110	301	6,122.0	54	114	1,412.0
조도면	3	18	397	2	12	241.0	1	6	156.0

자료 : 농업지원과, 진도개축산과

Shipments of Eco-Friendly Agricultural·Livestock Products

Unit : ha, case. Household, ton

축산물(Livestock Products)									Year & Eup, Myeon
합 계 Total			유기축산물 (Organic)			무항생제축산물 (Antibiotic free)			
건수 No. of Cases	농가수 No. of Households	출하량 Shipments	건수 No. of Cases	농가수 No. of Households	출하량 Shipments	건수 No. of Cases	농가수 No. of Households	출하량 Shipments	
–	–	–	–	–	–	–	–	–	2019
34	34	–	–	–	–	34	34	–	2020
30	30	–	–	–	–	30	30	–	2021
39	39	–	–	–	–	39	39	–	2022
36	36	–	–	–	–	36	36	–	2023
46	**46**	**–**	**–**	**–**	**–**	**46**	**46**	**–**	**2024**
2	2	–	–	–	–	2	2	–	Jindo-eup
17	17	–	–	–	–	17	17	–	Gunnae-myeon
11	11	–	–	–	–	11	11	–	Gogun-myeon
4	4	–	–	–	–	4	4	–	Uisin-myeon
9	9	–	–	–	–	9	9	–	Imhoe-myeon
3	3	–	–	–	–	3	3	–	Jisan-myeon
–	–	–	–	–	–	–	–	–	Jodo-myeon

18. 화훼 재배현황

단위 : , 천본, 천분, 천주, 천구

연 별	합계		절화류(천본)		분화류(난류, 초화류 포함)		관상
	면적	판매량	면적	판매량	면적	판매량	면적
	Area	Volume of sales	Area	Volume of sales	Area	Volume of sales	Area
2019	0.30	7.00	-	-	0.30	7.0	-
2020	0.5	5,007.5	0.19	5,000	0.32	7.5	-
2021	0.6	6,009.0	0.215	6,000	0	9.0	-
2022	0.9	146,000.0	0.860	136,000	0	10,000.0	-
2023	4.7	1,120.0	-	-	5	1,120.0	-
2024	**5.0**	**797.0**	**-**	**-**	**5**	**797.0**	**-**

자료 : 농업기술센터 연구개발과

주) 구근류(천구), 종자, 종묘류(천본) 포함

Cultivation of flowers

Unit : , 1,000 flowers/trees/seeds/seedlings

수류(천주)	화목류(천주)		종자종묘류(구근류 포함)		기타		Year
판매량	면적	판매량	면적	판매량	면적	판매량	
Volume of sales	Area	Volume of sales	Area	Volume of sales	Area	Volume of sales	
–	–	–	–	–	–	–	2019
–	–	–	–	–	–	–	2020
–	–	–	–	–	–	–	2021
–	–	–	–	–	–	–	2022
–	–	–	–	–	–	–	2023
–	–	–	–	–	–	–	**2024**

VII

광업제조업 및 에너지

MINING AND MANUFACTURING

1. 광업 및 제조업
2. 사업체규모별(중분류별) 광업 및 제조업
3. 제조업 중분류별 사업체수 및 종사자수
4. 산업 및 농공단지
5. 석유류 소비량

1. 광 업 및 제 조 업

단위 : 개, 명, 백만원

연 별 읍 면 별	합 계 (광 업 • 제 조 업)			
	사 업 체 수 No. of establishments	종 사 자 수 No. of workers	연간급여액 (퇴직금제외) Wages & salaries	출 하 액 Value of shipments
2018	5	77	2,263	33,561
2019	6	86	2,845	25,009
2020	8	129	4,525	39,014
2021	11	179	3,763	49,967
2022	8	116	4,114	43,174
2023	8	105	4,311	45,009
2024	**8**	**121**	**5,152**	**43,470**

자료 : 기획홍보실 「광업제조업조사」

주 : 1) 사업체가 2개 이하인 경우 사업체의 비밀보호를 위해 "X"로 표시하였음

Mining and manufacturing

Unit : Each, Person, Million won

Total (Mining • Manufacturing)					
완제품 • 반제품 • 재공품 재고액 Value of inventories		주요생산비	부 가 가 치	유형자산 연말잔액 (건설중인자산제외)	Year &
연초	연말	Major	Census	Amount of tangible	Eup, Myeon
At beginning of year	At end of year	production costs	Value added	assets at end of year	
2,273	1,875	25,519	8,042	5,749	2018
2,517	2,784	18,065	6,944	11,054	2019
2,465	1,683	24,263	13,969	16,902	2020
2,189	2,166	32,072	18,109	17,374	2021
2,208	3,165	28,881	14,040	9,241	2022
3,384	3,779	44,954	15,297	8,993	2023
4,599	**6,967**	**30,182**	**13,643**	**8,933**	**2024**

Source : Administration Department

1) " X "is used for protection of the identity 2 below establishments

2. 사업체규모별(중분류별) 광업 및 제조업

단위 : 개, 명, 백만원

연 별 산업별	사 업 체 수 No. of establishments	종사자수 No. of workers	연간급여액 (퇴직금제외) Wages & salaries	출 하 액 Value of shipments
2018	5	77	2,263	33,661
2019	6	86	2,845	25,009
2020	8	129	4,525	39,014
2021	11	179	3,763	49,957
2022	8	116	4,114	43,174
2023	8	105	4,311	45,009
2024	**8**	**121**	**5,152**	**43,470**
광 업	**1**	**X**	**X**	**X**
제조업	**7**	**104**	**4,234**	**39,798**

자료 : 기획홍보실 「광업제조업조사」

주 : 1) 사업체가 2개 이하인 경우 사업체의 비밀보호를 위해 "X"로 표시하였음

Mining and Manufacturing by Division of Industry

Unit : Each, Person, Million won

주요생산비 Major production costs	부 가 가 치 Value added	유형고정자산 연말잔액 Amount of tangible fixed assets	Year & Industry
25,519	8,042	5,749	2018
18,065	6,944	11,054	2019
24,263	13,969	16,902	2020
32,072	18,109	17,374	2021
28,881	14,040	9,241	2022
29,657	15,297	8,993	2023
30,182	**13,643**	**8,933**	**2024**
X	X	X	**Mining**
29,085	**10,905**	**7,435**	**Manufacturing**

Source : Administration Department

1) "X"is used for protection of the identity 2 below establishments

3. 제조업 중분류별 사업체수 및 종사자수
Number of Establishments and Workers, by Division of Manufacturing Industry

단위 : 개, 명 Unit : each, person

연 별 산업별	합 계		식료품		섬유제품 제조업 : 의복제외		목재 및 나무제품 제조업 : 가구제외		고무 및 플라스틱제품		비금속 광물제품		Year & Industry
	사업체수 Establishments	종사자수 Workers	사업체수 Establishments	종사자수 Workers	사업체수 Establishments	종사자수 Workers	사업체수 Establishments	종사자수 Workers	사업체수 Establishments	종사자수 Workers	사업체수 Establishments	종사자수 Workers	
2018	5	77	3	47	…	X	…	X	…	X	2	X	2018
2019	6	86	4	55	…	X	…	X	…	X	2	X	2019
2020	6	97	4	66	…	X	…	X	…	X	2	X	2020
2021	9	148	5	103	…	X	…	X	…	X	4	45	2021
2022	6	87	4	61	…	X	…	X	1	X	1	X	2022
2023	6	77	4	50	…	X	1	X	…	X	1	X	2023
2024	**7**	**104**	**3**	**38**	**1**	**X**	**1**	**X**	**-**	**-**	**2**	**X**	**2024**

자료 : 기획홍보실 「광업제조업조사」 : Administration Department

주 : 1) 사업체가 2개 이하인 경우 사업체의 비밀보호를 위해 "X"로 표시하였음

▼ 세방낙조–전남



4. 산 업 및 농 공 단 지

단위 : 개소, 천㎡, 명

연 별	단 지 수	단 지 명	총 면 적		
			(thousand ㎡)	분양대상면적(㎡)	분 양 면 적(㎡)
	No. of complexes	Name of complexes	Total area	Rental area	Rented area
2019	3	진도 군내일반산업단지	685	–	–
		진도 고군농공단지	101	70	70
		진도 군내농공단지	260	171	19
2020	3	진도 군내일반산업단지	685	–	–
		진도 고군농공단지	101	70	70
		진도 군내농공단지	260	171	19
2021	3	진도 군내일반산업단지	685	–	–
		진도 고군농공단지	101	70	70
		진도 군내농공단지	260	171	19
2022	3	진도 군내일반산업단지	685	–	–
		진도 고군농공단지	101	70	70
		진도 군내농공단지	260	171	33
2023	3	진도 군내일반산업단지	685	–	–
		진도 고군농공단지	101	70	70
		진도 군내농공단지	260	171	33
2024	**3**	**진도 군내일반산업단지**	**685**	**–**	
		진도 고군농공단지	**101**	**70**	**70**
		진도 군내농공단지	**260**	**171**	**72**

자료 : 인구정책실

Industrial and Agricultural Complex

Unit : Places, 1000㎡, Person

입주업체수			종업원수	생산액	수출액	
Number of establishments housed in the complexes	가동업체 No. of operating establishments	가동률(%) Operation ratio	(명) Number of employees	(백만원) Gross output	(천 불) Exports	Year
1	–	–	–	–	–	
23	20	87	119	52	–	2019
3	2	67	25	13	–	
1	–	–	–	–	–	
23	20	87	85	50	–	2020
–	–	–	–	–	–	
1	–	–	–	–	–	
24	20	83	85	50	–	2021
–	–	–	–	–	–	
1	–	–	–	–	–	
24	20	83	83	840	–	2022
7	2	29	33	160	–	
1	–	–	–	–	–	
23	19	83	119	6,072	–	2023
7	1	14	17	4,000	–	
1	**–**	**–**	**–**	**–**	**–**	
26	**20**	**77**	**109**	**18,555**	**–**	**2024**
10	**1**	**10**	**16**	**9,700**	**–**	

5. 석 유 류 소 비 량

단위 : 배럴

연도별 월 별	합 계 Total	휘 발 유 Gasoline	등 유 Kerosene
2019	33,067	5,509	7,555
2020	50,156	6,315	12,598
2021	55,177	6,915	11,360
2022	55,072	7,946	10,547
2023	30,829	5,413	6,365
2024	**53,712**	**9,314**	**9,913**
1월	4,935	775	1,270
2월	3,729	701	1,007
3월	4,229	719	986
4월	5,529	832	710
5월	3,802	691	596
6월	3,913	690	490
7월	3,258	649	511
8월	3,766	775	683
9월	4,043	823	565
10월	5,920	971	996
11월	4,728	817	768
12월	5,860	871	1,331

자료 : 경제에너지과

주 : 1) 합계에 LPG제외

2) 경질중유, 중유, 제트유 등 포함

Petroleum Consumption

Unit : barrel

경 유 Diesel	벙커C유 Bunker C oil	L P G	기 타 1) Others	Year & Month
20,003	–	–	–	2019
31,243	–	–	–	2020
36,902	–	–	–	2021
36,579	–	–	–	2022
19,051	–	–	–	2023
34,485	**–**	**–**	**–**	**2024**
2,890	–	–	–	Jan.
2,021	–	–	–	Feb.
2,524	–	–	–	Mar.
3,987	–	–	–	Apr.
2,515	–	–	–	May.
2,733	–	–	–	Jun.
2,098	–	–	–	Jul.
2,308	–	–	–	Aug.
2,655	–	–	–	Sep.
3,953	–	–	–	Oct.
3,143	–	–	–	Nov.
3,658	–	–	–	Dec.

The total excludes LPG consumption

Includes bunker-A, bunker-B, jet oil, etc.

VIII

전기·가스·수도

ELECTRICITY, GAS AND WATER-SUPPLY

1. 용도별 전력사용량
2. 제조업 중분류별 전력사용량
3. 가스공급량
4. 도시가스 보급률
5. 상수도 보급현황
6. 상수도관
7. 급수사용량
8. 급수사용료 부과
9. 하수도 보급률
10. 하수도 사용료 부과
11. 하수관거
    11-1. 하수관거

1. 용도별 전력사용량

단위 : MWh

연 별	합 계		가정용		공공용		서비스업	
	Grand Total	점유율(%) Percentage	Residential	점유율(%) Percentage	Public	점유율(%) Percentage	Service	점유율(%) Percentage
2019	338,789	100	38,302	11.31	15,466	4.57	89,053	26.29
2020	341,374	100	40,335	11.82	15,524	4.55	116,402	34.10
2021	359,456	100	41,291	11.49	16,759	4.66	119,136	33.14
2022	371,942	100	43,277	11.64	17,578	4.73	124,844	33.57
2023	–	–	0	–	0	–	0	–
2024	**–**	**–**	**0**	**–**	**0**	**–**	**0**	**–**

자료 : 한국전력공사 진도지점

Electric Power Consumption by Use

Unit : MWh

산 업 용 Industry								Year
소 계		농림수산업		광 업		제 조 업		
Sub total	점유율(%) Percentage	Agri.,forestry & fishery	점유율(%) Percentage	Mining	점유율(%) Percentage	Manufac-turing	점유율(%) Percentage	
195,968	57.84	182,360	53.83	517	0.15	13,091	3.86	2019
169,113	49.54	154,846	45.36	691	0.20	13,576	3.98	2020
182,270	50.71	168,971	47.01	639	0.18	12,660	3.52	2021
186,243	50.07	173,491	46.64	467	0.13	12,285	3.30	2022
-	-	-	-	-	-	-	-	2023
-	-	-	-	-	-	-	-	**2024**

Source : Korea Electric Power Corporation Jindo branch office

2. 제조업 중분류별 전력사용량

단위 : MWh

연 별	합 계 Total	음식료품 및 담배제조업 Food beverages and tobacco	섬유의복 및 가 죽 산 업 Texile wearing apparel and leather	나무및 나무제품 제조업, 가구포함 Wood and Wood Products Including	종이및종이제품 인쇄및출판업 Paper and paper Products, printing and publishing
2019	13,090	7,094	1,689	510	3
2020	13,576	7,516	1,727	427	5
2021	12,660	7,757	1,333	348	22
2022	12,285	7,763	1,143	316	22
2023	-	-	-	-	-
2024	**-**	**-**	**-**	**-**	**-**

자료 : 한국전력공사

Electric Power Consumption by Division of Industry

Unit : MWh

하학물과하학석유석탄 고무및플라스틱제품 Chemical pertroleum Coal rubber and plastic Products	비금속광물제조업 (석유및석탄제품제외) Manufacture of Nonmetallic Mineral products except products of petroleum and Coal	제1차 금속산업 1st term metal products	조립금속제품기계 및 장비제조업 Manufacture of fabricated Metal products macinery and equipments	기타제조업 Other manufacturing Industries	Year
823	2,580	10	42	339	2019
806	2,650	24	38	383	2020
449	2,513	16	30	192	2021
499	2,374	12	23	133	2022
–	–	–	–	–	2023
–	–	–	–	–	**2024**

Source : Korea Electric Power Corporation Jindo branch office

3. 가 스 공 급 량

단위 : 개소, 1,000㎥, ton

연 별 월 별	도 시 가 스 Liquefied natural gas(LNG)		프 로 판
	판 매 소 수 No. of selling stores	판 매 량 (1,000㎥) Amount sold	판 매 소 수 No. of selling stores
2019	–	–	13
2020	–	–	13
2021	–	–	13
2022	–	–	13
2023	–	–	13
2024	**–**	**–**	**13**
1 월	–	–	1
2 월	–	–	1
3 월	–	–	1
4 월	–	–	1
5 월	–	–	1
6 월	–	–	1
7 월	–	–	1
8 월	–	–	1
9 월	–	–	1
10 월	–	–	1
11 월	–	–	1
12 월	–	–	2

자료 : 경제에너지과

Gas Supply

unit : Places, 1,000㎥, ton

Propane Gas(LPG)	부 탄 Butane Gas		Year & Month
판 매 량 (t) Amount sold	판 매 소 수 No. of selling stores	판 매 량 (t) Amount sold	
1,939	1	588	2019
3,796	1	630	2020
5,050	1	611	2021
4,132	1	606	2022
3,296	-	1,652	2023
4,050	**1**	**580**	**2024**
531	-	44	Jan.
440	-	47	Feb.
436	-	48	Mar.
213	-	48	Apr.
192	-	47	May
194	-	50	Jun.
286	-	53	Jul.
239	-	50	Aug.
264	-	51	Sep.
355	-	48	Oct.
397	-	46	Nov.
503	1	48	Dec.

4. 도시가스 보급률(City Gas Supply Rate)

단위 : %, 가구

연 별 월 별	보급률 Supply rate	도시가스 수요가구 수(A) No. of households using city gas	공급권역 총 가구수(B) No. of total households within jurisdictions
2019	0.3	49	16,102
2020	0.3	49	16,840
2021	19.0	3,181	16,700
2022	20.3	3,361	16,578
2023	24.2	4,013	16,578
2024	**24.4**	**4,049**	**16,614**
1 월	#DIV/0!	–	–
2 월	#DIV/0!	–	–
3 월	#DIV/0!	–	–
4 월	#DIV/0!	–	–
5 월	#DIV/0!	–	–
6 월	#DIV/0!	–	–
7 월	#DIV/0!	–	–
8 월	#DIV/0!	–	–
9 월	#DIV/0!	–	–
10 월	#DIV/0!	–	–
11 월	#DIV/0!	4,013	–
12 월	0.2	36	16,614

자료 : 경제에너지과

▼ 운림산방의 봄



5. 상수도 보급현황

단위 : 명, 개별

연 별 읍 면 별	총 인 구 (명) Population	급 수 인 구 (명) Water-supply population	보 급 률 (%) Water-supply rate
2019	32,232	31,915	99.0
2020	32,659	32,309	98.9
2021	31,388	31,008	98.8
2022	31,150	30,747	98.7
2023	28,550	28,289	99.1
2024	**31,090**	**30,461**	**98.0**

자료 : 환경수질과

Water Supply Services

Unit : person, specific

시설용량(㎥/일) Water-supply capacity	급 수 량(㎥/일) Amount of water supplied	1일 1인당급수량(ℓ) Water supply amount per porson a day	급 수 전 수(개) Number of faucets	Year & Eup, Myeon
18,640	11,521	361	15,294	2019
18,610	11,952	370	15,378	2020
18,610	12,818	413	15,514	2021
17,090	12,759	415	15,690	2022
17,090	12,710	420	15,762	2023
17,090	**12,934**	**425**	**15,826**	**2024**

6. 상 수 도 관

단위 : m

연 별 읍면별	합 계 Grand Total	도 수 관 Aqueduct pipe				송 수 관 Transmission pipe			
		Total	강 관 Steel	주 철 관 Cast iron	기 타 Others	Total	강 관 Steel	주 철 관 Cast iron	기 타 Others
2019	911,156	21,003	-	19,991	1,012	46,232	-	33,778	12,454
2020	912,243	21,003	-	19,991	1,012	46,232	-	33,778	12,454
2021	911,156	21,003	-	19,991	1,012	46,232	-	33,778	12,454
2022	911,156	21,003	-	19,991	1,012	46,232	-	33,778	12,454
2023	911,912	20,503	-	19,491	1,012	46,232	-	33,778	12,454
2024	**911,912**	**20,503**	**-**	**19,491**	**1,012**	**46,232**	**-**	**33,778**	**12,454**

자료 : 환경수질과

주 : 1)합성수지관에 PVC, PE, Hi-3P 포함

Water Supply Pipes

Unit : m

배 수 관 Conduit Pipe				급 수 관 Water Supply Pipe							Year & Eup, Myeon
Total	강 관 Steel	주 철 관 Cast iron	기 타 Others	Total	아연도 강관 steel	주 철 관 Cast iron	동 관 Copper	스텐레스관 Stainless steel	합성 수지관 1) Plastic	기 타 Others	
549,134	-	9,280	539,854	294,787	-	-	-	-	294,787	-	2019
549,613	-	9,280	540,333	295,395	-	-	-	-	295,395	-	2020
549,134	-	8,332	540,802	294,787	-	-	-	-	294,787	-	2021
549,134	-	8,332	540,802	294,787	-	-	-	-	294,787	-	2022
549,762	-	8,374	541,388	295,415	-	-	-	-	295,415	-	2023
549,762		**8,374**	**541,388**	**295,415**	**-**	**-**	**-**	**-**	**295,415**	**-**	**2024**

7. 급 수 사 용 량
Consumption of Use

단위 : ㎥ Unit : ㎥

연별 읍면별	합계 Total	가정용 Domestic	일반용 General	목욕탕용 Public bath	기타 Others	Year & Eup, Myecn
2019	3,382,478	2,177,222	1,189,425	15,831	-	2019
2020	3,517,083	2,230,183	1,272,529	14,371	-	2020
2021	3,683,201	2,298,507	1,354,571	14,904	15,219	2021
2022	3,725,223	2,319,950	1,376,802	15,266	13,205	2022
2023	3,679,554	2,294,613	1,352,836	12,578	19,527	2023
2024	**3,727,998**	**2,324,699**	**1,378,428**	**15,403**	**9,468**	**2024**
진도읍	1,283,264	811,005	456,856	15,403	-	Jindo-eup
군내면	396,574	239,292	154,189	-	3,093	Gunnae-myeon
고군면	473,264	272,873	194,016	-	6,375	Gogun-myeon
의신면	630,946	300,414	330,532	-	-	Uisin-myeon
임회면	406,346	289,962	116,384	-	-	Imhoe-myeon
지산면	324,150	248,449	75,701	-	-	Jisan-myeon
조도면	213,454	162,704	50,750	-	-	Jodo-myeon

자료 : 환경수질과
주 : 조례개정에 따라 2010년부터 업무용, 영업용을 일반용으로 통합

8. 급 수 사 용 료 부 과
Water Usage Charges

단위 : 천원 Unit : thousand won

연 별 읍 면 별	합 계 Total	가 정 용 Domestic	일 반 용 General	목 욕 탕 용 Public bath	기 타 Others	Year & Eup,Myeon
2019	1,821,855	967,030	840,893	13,932	-	2019
2020	1,799,403	928,678	860,135	10,590	-	2020
2021	1,955,156	993,112	935,601	12,650	13,793	2021
2022	1,997,216	984,575	987,626	12,983	12,032	2022
2023	2,040,490	992,369	1,021,914	9,943	16,264	2023
2024	**2,090,419**	**905,460**	**1,163,962**	**12,895**	**8,102**	**2024**
진도읍	663,645	312,409	338,341	12,895	-	Jindo-eup
군내면	229,729	94,437	132,630	-	2,662	Gunnae-myeon
고군면	292,515	108,857	178,218	-	5,440	Gogun-myeon
의신면	444,505	118,685	325,820	-	-	Uisin-myeon
임회면	205,796	114,454	91,342	-	-	Imhoe-myeon
지산면	156,225	94,882	61,343	-	-	Jisan-myeon
조도면	98,004	61,736	36,268	-	-	Jodo-myeon

자료 : 환경수질과

9. 하수도 보급률

단위 : ㎢, 명, %

연 별 읍면별	총인구(명) (A) Total Population	비처리인구 (B) Non-serviced population	처리대상인구 (C=A-B) Object population for treatment	d=d1+d2+d3
2019	32,232	11,542	20,690	20,363
2020	32,659	9,778	22,881	22,917
2021	31,388	9,397	21,991	21,991
2022	31,150	9,327	21,823	21,823
2023	31,049	9,142	21,907	21,048
2024	**27,860**	**8,282**	**19,578**	**19,578**
진도읍	10,356	570	9,786	9,786
군내면	2,780	1,526	1,254	1,254
고군면	3,330	1,389	1,941	1,941
의신면	3,247	793	2,454	2,454
임회면	3,167	835	2,332	2,332
지산면	2,879	1,793	1,086	1,086
조도면	2,101	1,376	725	725

자료 : 환경수질과

Sewage System

Unit: ㎢, person, %

하수 종말처리인구(명) Population of Benefiting from Sewage			하수도 보급률 (%) Distribution rate of Sewage	Year & Eup,Myeon
물리적(1차) Mechanic(d1)	생물학적(2차) Biological(d2)	고도(3차) Advanced(d3)		
-	5,595	14,768	63.18	2019
-	-	22,917	70.17	2020
-	-	21,991	70.06	2021
-	-	21,823	70.06	2022
-	-	21,048	67.79	2023
-	**-**	**19,578**	**70.27**	**2024**
		9,786	94.50	Jindo-eup
		1,254	45.11	Gunnae-myeon
		1,941	58.29	Gogun-myeon
		2,454	75.58	Uisin-myeon
		2,332	73.63	Imhoe-myeon
		1,086	37.72	Jisan-myeon

Source : Waterworks and Sewage Office

10. 하수도 사용료 부과

단위 : 천원

연 별	업종별 하수도 사용료 Charges for Use of Sewage Facilities				
	합 계 Total	가정용 Domestic	일반용 General	목욕탕용 Public bath	기타 Others
2019	592,101	293,200	290,630	8,271	-
2020	587,544	322,090	258,471	6,983	-
2021	580,169	322,069	250,900	7,200	-
2022	583,000	310,300	265,100	7,600	-
2023	576,600	310,800	259,800	6,000	-
2024	**644,723**	**348,150**	**290,125**	**6,448**	

자료 : 환경수질과

Sewage Usage Charges

Unit: 1,000 won

하수도 처리 비용분석 Cost of Sewage Disposal						Year
연간부과량 (천톤)(A) Total Volume for the Usage of Sewage	부과액(B) (백만원) Amount for Usage	평균단가 (원/톤)© C=(B/A*1000) Average of Amount	처리비용 (백만원)(D) Expense of Sewage Treatment	처리원가(원/톤) E=(D/A*1000) Cost of Sewage Treatment	현실화율(%) F=(C/E*100) Actual rate of benefit & cost	
1,926	592	307.3	3,417.00	1,774.14	17.32	2019
1,965	588	315.5	3,417.00	1,738.93	18.14	2020
2,082	580	278.6	4,429.00	2,127.28	13.10	2021
2,070	583	281.6	4,429.38	2,139.90	13.16	2022
2,058	578	280.2	4,429.38	2,152.27	13.02	2023
2,845	**644**	**226.3**	**4,429.38**	**1,556.90**	**14.54**	**2024**

11. 하수관거

단위 : ㎢, m, 개소

연 별	계획연장 (m)	시설연장 (m)	보급률 (%)	합 류 식(m)						
				계획 면적	계획 연장	시설 연장	암거		개거	측구
							사각형	원형		
2019	1,123,987	290,866	25.9	–	–	–	–	–	–	–
2020	1,129,566	301,657	26.7	–	–	–	–	–	–	–
2021	1,129,566	301,657	26.7	–	–	–	–	–	–	–
2022	1,129,566	301,658	26.7	–	–	–	–	–	–	–
2023	1,129,566	301,658	26.7	–	–	–	–	–	–	–
2024	**1,129,566**	**301,597**	**26.7**	**–**	**–**	**–**	**–**	**–**	**–**	**–**

자료 : 환경수질과

Sewage Pipe

Unit : ㎢, m, number

분 류 식(m)					
계획 면적	오수관거				Year
	계획 연장	시설 연장	암거		
			사각형	원형	
213,680	229,714	176,689	–	176,689	2019
213,680	235,293	187,480	–	187,480	2020
213,680	235,293	187,480	–	187,480	2021
213,680	235,293	187,480	–	187,480	2022
213,680	235,293	187,480	–	187,480	2023
213,680	**235,293**	**187,480**	**–**	**187,480**	**2024**

11-1. 하수관거

단위 : ㎢, m, 개소

연 별	분 류 식(m)						맨홀	우·오수받이	토실·토구
	우수관거								
	계획연장	시설연장	암거		개거	측구			
			사각형	원형					
2019	894,273	114,177	8,011	52,780	-	53,385	5,816	10,117	-
2020	894,273	114,177	8,011	52,780	-	53,385	5,816	10,117	-
2021	894,273	114,177	8,011	52,780	-	53,385	5,816	10,117	-
2022	894,273	114,177	8,011	52,781	-	53,358	5,816	10,117	-
2023	894,273	114,177	8,011	52,781	-	53,358	5,816	10,117	-
2024	**894,273**	**114,117**	**8,011**	**52,781**	**-**	**53,358**	**5,816**	**10,117**	**-**

자료 : 환경수질과

IX

유통·금융·보험 및 기타 서비스

ELECTRICITY, GAS AND WATER-SUPPLY

1. 유통업체 현황
2. 금융기관

1. 유통업체 현황

단위 : 개소, ㎡

연 별	합 계 Total			대형마트(할인점) Discount Store			시장 Market
	개소 Number	면 적 Floor Space		개소 Number	면 적		개소 Number
		매장면적 Store	건물연면적 Establishment		매장면적 Store	건물연면적 Establishment	
2019	5	2,744	-	-	-	-	-
2020	4	1,514	-	-	-	-	-
2021	4	1,514	-	-	-	-	-
2022	4	1,514	-	-	-	-	-
2023	4	1,514	-	-	-	-	-
2024	**4**	**1,514**	**-**	**-**	**-**	**-**	**-**

연 별	시장 Market				
	소 계 Total			전통시장 Traditional Market	
	개소 Number	점포수 No. of stores	매장면적 Store	개소 Number	점포수 No. of stores
2019	5	55	2,744	5	55
2020	4	49	1,514	4	49
2021	4	49	1,514	4	49
2022	4	49	1,514	4	49
2023	4	49	1,514	4	49
2024	**4**	**49**	**1,514**	**4**	**49**

자료 : 경제에너지과
주 : '기타'는 농수산물센터, 도매시장 등임

Distribution Stores

Unit : Places, ㎡

전문점 Specialty Store		백화점 Department Store			쇼핑센터 Shopping Center			Year
면 적		개소	면 적		개소	면 적		
매장면적 Store	건물연면적 Establishment	Number	매장면적 Store	건물연면적 Establishment	Number	매장면적 Store	건물연면적 Establishment	
–	–	–	–	–	–	–	–	2019
–	–	–	–	–	–	–	–	2020
–	–	–	–	–	–	–	–	2021
–	–	–	–	–	–	–	–	2022
–	–	–	–	–	–	–	–	2023
–	**–**	**–**	**–**	**–**	**–**	**–**	**–**	**2024**

	상점가 Shopping Street			기타 대규모점포 Other Large-scale Store			Year
매장면적 Store	개소 Number	점포수 No. of stores	매장면적 Store	개소 Number	매장 면적 Store	건물연면적 Establi-shment	
2,744	–	–		–	–	–	2019
1,514	–	–		–	–	–	2020
1,514	–	–		–	–	–	2021
1,514	–	–		–	–	–	2022
1,514	–	–		–	–	–	2023
1,514	**–**	**–**		**–**	**–**	**–**	**2024**

2. 금 융 기 관

단위 : 개소

연 별	합 계 Total	시중은행 Nation-wide commercial banks							
		SC은행 Standard Chartered	광주은행 Gwangju	국민은행 Kukmin	농협은행 Nonghyup	신한은행 Shinhan	외한은행 Korea Exchange	우리은행 Woori	하나은행 Hana
2019	8	–	–	–	1	–	–	–	–
2020	8	–	–	–	1	–	–	–	–
2021	8	–	–	–	1	–	–	–	–
2022	8	–	–	–	1	–	–	–	–
2023	8	–	–	–	1	–	–	–	–
2024	**8**	**–**	**–**	**–**	**1**	**–**	**–**	**–**	**–**

자료 : 경제에너지과

Financial Institutions

Unit : Place

지방은행 Local bank					특수은행	기타	Year
단위농협 N.A.C.F	수산업협동조합 N.F.F.C	산림조합 N.F.C.F	새마을금고 Funds	축산업협동조합 N.L.CF	기업은행 Industrial bank	산업은행 Korea development bank	
3	1	1	1	1	–	–	2019
3	1	1	1	1	–	–	2020
3	1	1	1	1	–	–	2021
3	1	1	1	1	–	–	2022
3	1	1	1	1	–	–	2023
3	**1**	**1**	**1**	**1**	**–**	**–**	**2024**

X

주택·건설

HOUSING AND CONSTRUCTION

1. 주택현황 및 보급률
2. 주택소유현황
3. 건축연도별 주택
4. 연면적별 주택
5. 건축허가
6. 토지거래 허가
7. 토지거래현황
8. 용도지역
9. 용도지구
10. 공원
11. 하천
12. 하천부지점용
13. 도로
14. 교량
15. 건설장비

1. 주택현황 및 보급률

단위 : 호

연 별	일반가구수1) No. of general households (A)	주 택 수 Number of houses by 합 계 Total (B)	단 독 주 택 Detached dwelling	다가구주택 Multi family house
2019	16,102	16,262	14,689	38
2020	16,840	16,930	14,789	287
2021	16,700	17,122	14,869	299
2022	16,578	17,214	14,959	301
2023	16,524	16,971	14,946	40
2024	**16,423**	**17,443**	**14,846**	**572**

자료 : 민원봉사과

주 : 1) 일반가구를 대상으로 집계(비혈연가구, 1인가구 포함), 단, 집단가구 (6인이상 비혈연가구, 기숙사, 사회시설 등) 및 외국인 가구는 제외
2) 2013년부터 비거주용 건물내 주택 삭제

Type of Housing Units and Housing supply rate

Unit : House number

Type of Housing units			주택보급률 (%) Housing suppy rate	Year
아 파 트 Apartment	연 립 주 택 Rowhouse	다 세 대 주 택 Apartment units in a private house		
949	329	257	100.99	2019
1,317	329	208	100.53	2020
1,417	329	208	102.53	2021
1,417	329	208	103.84	2022
1,417	360	208	102.71	2023
1,417	**400**	**208**	**106.21**	**2024**

2. 주택소유현황

단위 : 호, %

연 별	총 주택수	개인소유 주택수	동일시군수 거주자 소유주택	동일도시내 타시군구 거주자 소유주택
2019	13,965	12,147	10,326	366
2020	14,327	12,201	10,310	378
2021	14,341	12,181	10,304	388
2022	14,243	12,113	10,138	405
2023	14,276	12,285	10,162	430
2024	**14,256**	**12,774**	**10,356**	**511**

자료 : 「주택소유통통계」 통계청, 기획홍보실

Housing Ownership Status

Unit : dwelling, %

타시도 거주자 소우주택	총기구 (일반가구) (A)	주택소유 가구 (B)	기구주택 소유율(%) (B/A)	Year
1,455	13,090	8,275	63%	2019
1,513	13,400	8,386	63%	2020
1,489	13,616	8,544	63%	2021
1,570	13,616	8,558	63%	2022
1,693	13,647	8,561	63%	2023
1,907	**13,637**	**8,810**	**65%**	**2024**

3. 건 축 연 도 별 주 택

단위 : 호수

연별 / 주택유형별	합계 Total	1969년이전 Year before	70~'79	80~'89	90~'94	95~'99	00~'07	08~'10
계	**15,212**	**2,360**	**2,066**	**2,479**	**1,553**	**1,844**	**1,674**	**381**
단독주택	12,736	2,339	2,013	2,326	1,263	1,538	1,289	364
아파트	1,553	–	–	–	126	186	182	–
연립주택	468	–	–	53	44	73	136	8
다세대주택	144	–	–	16	75	3	16	–
비거주용 건물내주택	311	21	53	84	45	44	51	9

자료 : 민원봉사과

Housing Units by Year of Construction

Unit : House

2011	2012	2013	2014	2015	2016	2017	2018	2019	2020	2021	2022	2023	**2024**	Year Housing Units
183	171	196	113	187	156	193	268	366	491	186	90	146	**109**	**계**
149	96	196	113	152	113	127	131	104	103	86	90	75	**69**	Detached dwelling
–	71	–	–	35	43	47	137	238	388	100	–	–	**–**	Apartment
19	–	–	–	–	–	–	–	24	–	–	–	71	**40**	Row house
15	–	–	–	–	–	19	–	–	–	–	–	–	–	Apartment unit in a private house
–	4	–	–	–	–	–	–	–	–	–	–	–	**–**	Dwelling units in building not intented for human habitation

자료 : 민원봉사과

4. 연 면 적 별 주 택

단위 : 호수

연 별 건평별	합계 Total	단독주택 Datached dwelling	아파트 Apartment
2024	**109**	**69**	–
20㎡이하	**1**	1	–
20㎡~40㎡	**41**	1	–
40㎡~60㎡	**8**	8	–
60㎡~85㎡	**15**	15	–
85㎡~100㎡	**15**	15	–
100㎡~130㎡	**14**	14	–
130㎡~165㎡	**8**	8	–
165㎡~230㎡	**7**	7	–
230㎡초과	**–**	–	–

자료 : 민원봉사과

Housing Units by Floor Space

Unit : House

연립주택 Rowhouse	다세대주택 Multi-unit housing	비거주용건물내주택 Non-housing units	Year
40	–	–	**2024**
–	–	–	20㎡Pyeong under
40	–	–	20㎡~40㎡
–	–	–	40㎡~60㎡
–	–	–	60㎡~85㎡
–	–	–	85㎡~100㎡
–	–	–	100㎡~130㎡
–	–	–	130㎡~165㎡
–	–	–	165㎡~230㎡
–	–	–	230㎡Pyeong and over

자료 : 민원봉사과

5. 건 축 허 가

단위 : 동, ㎡

연 별 용 도 별		합 계 Total						
		Total	콘크리트 Concrete	철 골 Steel frame	조 적 Masonry	철골,철근 Combination Structure	나 무 Wooden	기 타 Others
2024	**동 수**	**225**	**67**	**58**	**9**	**72**	**18**	**1**
	연면적	**126,889.8**	**77,744.7**	**21,171.7**	**1,754.4**	**23,217.8**	**2,917.0**	**84.2**
주거용	동 수	101	22	6	5	52	15	1
	연면적	18,694.24	8,763.00	933.00	744.00	6,247.00	1,923.00	84.24
상업용	동 수	15	6	5	-	3	1	-
	연면적	31,225.87	29,640.00	1,221.00	-	343.00	21.87	-
농수산용	동 수	44	10	24	-	10	-	-
	연면적	27,828.53	5,167.53	7,985.00	-	14,676.00	-	-
공업용	동 수	17	1	15	1	-	-	-
	연면적	8,280.30	2,302.00	5,669.80	308.50	-	-	-
교육/사회용	동 수	17	6	3	2	5	1	-
	연면적	7,273.30	1,345.30	3,707.00	240.00	1,109.00	872.00	-
공공용	동 수	23	19	2	1	1	-	-
	연면적	29,142.62	27,374.88	717.86	461.88	588.00	-	-
기 타	동 수	8	3	3	-	1	1	-
	연면적	4,444.92	3,152.00	938.00	-	254.75	100.17	-

자료 : 민원봉사과

Building Construction Permits

Unit : Building number, ㎡

신축 New building							Year & Use	
Total	콘크리트 Concrete	철골 Steel frame	조적 Masonry	철골,철근 Combination Structure	나무 Wooden	기타 Others		
112	**26**	**26**	**-**	**45**	**14**	**1**	**2024**	buildings
33,166.4	**9,781.2**	**7,316.1**	**-**	**14,236.0**	**1,748.9**	**84.2**		Floor area
70	18	4	-	34	13	1	Dwellings	buildings
14,184.24	7,800	759	-	3,814	1,727	84		Floor area
10	2	4	-	3	1	-	Commercial	buildings
1,695.87	364.00	967.00	-	343.00	21.87			Floor area
24	1	15	-	8	-	-	Agriculture, forestry & fishery	buildings
13,545.00	42.00	3,424.00	-	10,079.00	-	-		Floor area
2	-	2	-	-	-	-	Mining and Manufacturing	buildings
2,006.10	-	2,006.10	-	-	-	-		Floor area
3	3	-	-	-	-	-	Educational & Social	buildings
984.30	984.30	-	-	-	-	-		Floor area
2	1	1	-	-	-	-	Public	buildings
507.88	347.88	160.00	-		-	-		Floor area
1	1	-	-	-	-	-	Others	buildings
243.00	243.00	-	-	-	-	-		Floor area

자료 : 민원봉사과

5-1. 건 축 허 가 (속)

단위 : 동, ㎡

연 별 용 도 별		증 축 · 개 축 이 전 대 수 선 · 기 타 Extension·/ Reconstruction·Repair Other						
		Total	콘크리트 Concrete	철 골 Steel frame	조 적 Masonry	철골,철근 Combination Structure	나 무 Wooden	기 타 Others
2024	**동 수**	**89**	**34**	**24**	**3**	**25**	**3**	**-**
	연면적	**82,270.5**	**60,992.0**	**10,932.9**	**715.9**	**8,561.8**	**1,068.0**	**-**
수거용	동 수	24	2	2	2	16	2	-
	연면적	3,136.00	499.00	174.00	254.00	2,013.00	196.00	-
상업용	동 수	3	2	1	-	-	-	-
	연면적	27,417.00	27,163.00	254.00	-	-	-	-
농수산용	동 수	19	8	9	-	2	-	-
	연면적	12,798.00	3,640.00	4,561.00	-	4,597.00	-	-
공업용	동 수	9	1	8	-	-	-	-
	연면적	3,981.00	2,302.00	1,679.00	-	-	-	-
교육/사회용	동 수	12	3	3	-	5	1	-
	연면적	6,049.00	361.00	3,707.00	-	1,109.00	872.00	-
공공용	동 수	21	18	1	1	1	-	-
	연면적	28,634.74	27,027.00	557.86	461.88	588.00	-	-
기 타	동 수	1	-	-	-	1	-	-
	연면적	254.75	-	-	-	254.75	-	-

자료 : 민원봉사과

Building Construction Permits (Cont'd)

Unit : Building number, ㎡

용도변경 Change of usw							Year & Use	
Total	콘크리트 Concrete	철골 Steel frame	조적 Masonry	철골,철근 Combination Structure	나무 Wooden	기타 Others		
24	**7**	**8**	**6**	**2**	**1**	**-**	**2024**	buildings
11,452.9	**6,971.5**	**2,922.7**	**1,038.5**	**420.0**	**100.2**	**-**		Floor area
7	2	-	3	2	-	-	Dwellings	buildings
1,374.00	464.00	-	490.00	420.00	-	-		Floor area
2	2	-	-	-	-	-	Commercial	buildings
2,113.00	2,113.00	-	-	-	-	-		Floor area
1	1	-	-	-	-	-	Agriculture, forestry & fishery	buildings
1,485.53	1,485.53	-	-	-	-	-		Floor area
6	-	5	1	-	-	-	Mining and Manufacturing	buildings
2,293.20	-	1,984.70	308.50	-	-	-		Floor area
2	-	-	2	-	-	-	Educational& Social	buildings
240.00	-	-	240.00		-	-		Floor area
-	-	-	-	-	-	-	Public	buildings
-	-	-	-	-	-	-		Floor area
6	2	3	-	-	1	-	Others	buildings
3,947.17	2,909.00	938.00	-	-	100.17	-		Floor area

자료 : 민원봉사과

6. 토지거래 허가

단위 : 필지, 천㎡

연 별	합 계 Total		허 가 Permit	
	필지(Lot)	면적(Area)	필지(Lot)	면적(Area)
2019	–	–	–	–
2020	–	–	–	–
2021	–	–	–	–
2022	–	–	–	–
2023	–	–	–	–
2024	**–**	**–**	**–**	**–**

자료 : 민원봉사과

Permits for Land Transaction

Unit : parcel, 1,000㎡

불허가 내용(permits not granted)						Year
계(Sub total)		이용목적(Land use)		기 타(Others)		
필지(Lot)	면적(Area)	필지(Lot)	면적(Area)	필지(Lot)	면적(Area)	
–	–	–	–	–	–	2019
–	–	–	–	–	–	2020
–	–	–	–	–	–	2021
–	–	–	–	–	–	2022
–	–	–	–	–	–	2023
–	–	–	–	–	–	**2024**

7. 토 지 거 래 현 황

단위 : 건, 천㎡

연 별	합 계 Total		용 도 지 역 별							
			도 시 계 획 구 역 내							
			주거지역 Residention		상업지역 Commerical Area		공업지역 Industry Area		녹지지역 Green Belt	
	필지수 Parcel	면 적 Area	필지수 Parcel	면 적 Area	필지수 Parcel	면 적 Area	필지수 Parcel	면 적 Area	필지수 Parcel	면적 Area
2019	5,138	7,751	299	91	39	10	62	4	247	395
2020	4,968	7,714	321	74	40	12	75	29	252	376
2021	4,944	10,415	354	688	41	9	18	19	282	492
2022	3,949	7,284	207	88	33	7	7	8	222	283
2023	2,688	6,290	277	167	29	8	27	25	249	268
2024	**3,337**	**7,457**	**138**	**79**	**12**		**10**	**7**	**215**	**315**

자료 : 민원봉사과

Land Transactions by Use and Purpose

Unit : Parcel, 1,000㎡

By use										Year
Subject to urban planning zone				도시계획구역 외 Not Subject to urban planning zone						
개발제한구역 restricted development		용도미지정구역 Undecided Area		관리지역 Management Area		농림지역 Agricultural & Forest Area		자연환경보전지역 Natural Environment		
필지수 Parcel	면적 Area	필지수 Parcel	면 적 Area	필지수 Parcel	면 적 Area	필지수 Parcel	면 적 Area	필지수 Parcel	면 적 Area	
1	0	4	1	3,065	2,760	1,300	4,051	121	439	2019
–	–	1	–	2,796	2,389	1,379	4,488	104	346	2020
–	–	–	–	2,495	3,051	1,605	5,618	149	538	2021
–	–	4	1	2,126	2,185	1,232	4,422	118	290	2022
–	–	2	1	654	938	1,323	3,921	127	962	2023
–		**23**	**17**	**1,712**	**2,467**	**1,116**	**4,068**	**111**	**504**	**2024**

자료 : 민원봉사과

7-1. 토 지 거 래 현 황 (속)

단위 : 건, 1,000㎡

연 별	지 목 별					
	전 Dry paddy		답 Rice paddy		대 지 Building land	
	필지수 Parcel	면 적 Area	필지수 Parcel	면 적 Area	필지수 Parcel	면 적 Area
2019	1,418	1,584	1,443	2,610	1,402	259
2020	1,566	1,655	1,327	2,485	1,261	307
2021	1,475	1,795	1,490	3,214	978	743
2022	1,370	1,518	1,250	2,333	255	198
2023	948	1,165	1,226	1,939	857	310
2024	**1,008**	**1,187**	**1,178**	**2,319**	**403**	**113**

자료 : 민원봉사과

Land Transactions by Use and Purpose (Cont'd)

Unit : parcel, 1,000㎡

By purpose						Year
임 야 Forest field		공 장 용 지 Factory site		기 타 Others		
필지수 Parcel	면 적 Area	필지수 Parcel	면 적 Area	필지수 Parcel	면 적 Area	
436	2,996	14	20	425	282	2019
486	3,096	1	5	327	166	2020
514	4,154	6	28	481	482	2021
478	3,078	–	–	263	156	2022
387	3,282	3	14	402	165	2023
421	**3,298**	**4**	**9**	**323**	**538**	**2024**

자료 : 민원봉사과

8. 용 도 지 역

단위 : ㎢

연 별 읍면별	인구 Population			용도지역 총합계 Grand	도 시 지 역			
		도시지역 인구1)	비도시지역 인구1)			주거지역		
							전용주거지역 Residential only	
	Total	Urban	Rural	total	Total	Sub-total	제1종전용	제2종전용
2019	30,715	10,516	20,199	439.98	22.98	2.30	0.004	-
2020	31,227	11,131	20,096	440.31	22.97	2.36	0.004	-
2021	30,066	10,749	19,317	440.31	22.97	2.36	0.004	-
2022	30,066	10,749	19,317	440.31	22.97	2.36	0.004	-
2023	28,979	8,694	20,285	430.71	22.79	2.32	0.004	-
2024	**27,860**	**10,356**	**17,504**	**442.71**	**22.79**	**2.32**	**0.004**	**-**
진도읍	10,356	10,356	-	44.15	8.03	1.10	0.004	-
군내면	2,780	-	2,780	58.10	1.25	0.13	-	-
고군면	3,330	-	3,330	59.93	6.36	0.39	-	-
의신면	3,247	-	3,247	71.00	2.49	0.30	-	-
임회면	3,167	-	3,167	70.83	2.34	0.16	-	-
지산면	2,879	-	2,879	75.38	2.32	0.24	-	-
조도면	2,101	-	2,101	63.32	-	-	-	-

자료 : 도시개발과

주1) 도시지역인구는 읍 인구, 비도시지역인구는 면 인구임.

Specific Use Area

unit : ㎢

Urban Area									Year & Eup,Myeon
Residential zone					상업지역 Commercial zone				
일반주거지역 General residential			준주거지역		중심	일반	근린	유통	
제1종일반	저2종일반	제3종일반	Semi-residential	Sub total	Central	General	Neighborhood	Distributional	
1.64	0.59	-	0.07	0.35	-	0.34	0.008	-	2019
1.69	0.58	-	0.08	0.35	-	0.34	0.008	-	2020
1.69	0.58	-	0.08	0.35	-	0.34	0.008	-	2021
1.69	0.58	-	0.08	0.35	-	0.34	0.008	-	2022
1.63	0.60	-	0.09	0.33	-	0.32	0.005	-	2023
1.63	**0.60**	**-**	**0.09**	**0.33**	**-**	**0.32**	**0.005**	**-**	**2024**
0.73	0.31	-	0.06	0.14	-	0.13	0.005	-	Jindo-eup
0.13	-	-	-	0.08	-	0.08	-	-	Gunnae-myeon
0.29	0.09	-	0.01	0.03	-	0.03	-	-	Gogun-myeon
0.23	0.07	-	-	0.04	-	0.04	-	-	Uisin-myeon
0.09	0.06	-	0.01	0.01	-	0.01	-	-	Imhoe-myeon
0.16	0.07	-	0.01	0.03	-	0.03	-	-	Jisan-myeon
-	-	-	-	-	-	-	-	-	Jodo-myeon

자료 : 도시개발과

8-1. 용 도 지 역 (속)

단위 : ㎢

연 별 읍 면 별	도시지역 Urban Area								미지정
	공업지역 Industrial zone				녹지지역 Green zone				
		중심 (전용)	일반	준공업		보전	생산	자연	undesig-
	Sub total	Central	General	Mixed	Sub total	Preserved	Agriculcural	Natural	nated
2019	0.94	–	–	0.94	19.39	0.13	5.94	13.32	–
2020	0.92	–	–	0.92	19.34	0.13	5.89	13.32	–
2021	0.92	–	–	0.92	19.34	0.13	5.89	13.32	–
2022	0.92	–	–	0.92	19.34	0.13	5.89	13.32	–
2023	0.27	–	–	0.27	19.87	0.13	6.18	13.56	–
2024	**0.27**	**–**	**–**	**0.27**	**19.87**	**0.13**	**6.18**	**13.56**	**–**
진도읍	0.13	–	–	0.13	6.66	–	4.55	2.11	–
군내면	–	–	–	–	1.04	0.13	0.10	0.81	–
고군면	0.12	–	–	0.12	5.82	–	0.69	5.13	–
의신면	–	–	–	–	2.15	–	0.50	1.65	–
임회면	0.02	–	–	0.020	2.15	–	0.11	2.04	–
지산면	–	–	–	–	2.05	–	0.23	1.82	–
조도면	–	–	–	–	–	–	–	–	–

자료 : 도시개발과

주1) 도시지역인구는 읍 인구, 비도시지역인구는 면 인구임.

Specific Use Area(Cont'd)

unit : ㎢

계(A) Total	비도시지역 Rural Area						Year & Eup,Myeon
	계획관리지역 Plan manage-ment Area	생산관리지역 Production manage-ment Area	보전관리지역 Preservation management Area	농림지역 Agricultural & Forest Area	자연환경보전지역(B) Natural Environment Preservation Area	지정비율(B/A)*100 Designation rate	
417.00	47.39	26.27	36.50	248.48	58.36	14.00	2019
417.34	50.70	30.62	36.75	247.14	52.13	12.49	2020
417.34	50.70	30.62	36.75	247.14	52.13	12.49	2021
417.34	50.70	30.62	36.75	247.14	52.13	12.49	2022
407.92	106.07	-	-	243.40	58.45	14.33	2023
419.92	**50.70**	**30.62**	**36.75**	**243.40**	**58.45**	**13.92**	**2024**
36.12	5.41	2.59	4.94	23.18	-	0.00	Jindo-eup
56.85	9.57	5.16	6.53	35.59	-	0.00	Gunnae-myeon
53.57	4.64	2.06	7.12	37.77	1.98	3.70	Gogun-myeon
68.51	5.80	5.43	5.54	51.74	-	0.00	Uisin-myeon
68.49	9.20	5.38	5.65	40.96	7.30	10.66	Imhoe-myeon
73.06	12.63	6.81	6.31	47.31	-	0.00	Jisan-myeon
63.32	3.45	3.19	0.66	6.85	49.17	77.65	Jodo-myeon

자료 : 도시개발과

9. 용 도 지 구

단위 : ㎢

연 별 읍면별	합 계 Total	경관지구 Landscape district				고도지구 Height limit district	방화지구 Fire-prevention district
		소계	자연 Natural	시가지 Built-up	특화 Specialized		
2019	5.91	4.04	0.60	0.56	2.88	-	-
2020	5.95	4.04	0.60	0.56	2.88	-	-
2021	5.95	4.04	0.60	0.56	2.88	-	-
2022	5.95	4.04	0.60	0.56	2.88	-	-
2023	6.38	4.04	0.60	0.56	2.88	-	-
2024	**6.38**	**4.04**	**0.60**	**0.56**	**2.88**	**-**	**-**

자료 : 도시개발과

Land by Purpose

unit : ㎢

방재지구 Disaster prevention district			보 호 지 구 Reservation				Year & Eup,Myeon
소계	시가지 Built-up	자연 Natural	소계	역사문화환경 Cultural Resources	중요시설물 Major Facilities	생태계 Eco system	
–	–	–	0.06	0.06	–	–	2019
–	–	–	0.06	0.06	–	–	2020
–	–	–	0.06	0.06	–	–	2021
–	–	–	0.06	0.06	–	–	2022
–	–	–	0.06	0.06	–	–	2023
–	**–**	**–**	**0.06**	**0.06**	**–**	**–**	**2024**

자료 : 도시개발과

9-1. 용 도 지 구 (속)

단위 : ㎢

연 별 읍 면 별	취 락 지 구 Community			개발진흥지구		
	소계	자 연 Natural	집 단 Group	소계	주 거 Residen-tial	산업 • 유통 industrial
2019	0.83	0.83	-	0.98	-	0.26
2020	0.87	0.87	-	0.98	-	0.26
2021	0.87	0.87	-	0.98	-	0.26
2022	0.87	0.87	-	0.98	-	0.26
2023	0.77	0.77	-	1.51	-	0.26
2024	**0.77**	**0.77**	**-**	**1.51**	**-**	**0.26**

자료 : 도시개발과

Land by Purpose (Cont'd)

unit : ㎢

Development Promotion area			특정용도	복합용도	기타	
관광휴양	복 합	특 정	제한지구	지구		Year &
Tourist	Complex	Specifi-cation	protective	Special-purpose district	Others	Eup,Myeon
0.72	-	-	-	-	-	2019
0.72	-	-	-	-	-	2020
0.72	-	-	-	-	-	2021
0.72	-	-	-	-	-	2022
0.69	0.56	-	-	-	-	2023
0.69	**0.56**	**-**	**-**	**-**	**-**	**2024**

자료 : 도시개발과

10. 공 원

단위 : 개소, 1000㎡

연 별 읍 면 별	자 연 공 원			
			국립공원 National	
	개소 Place	면적 Area	개소 Place	면적 Area
2019	1	604.03	1	604.03
2020	1	604.03	1	604.03
2021	1	604.03	1	604.03
2022	1	604.03	1	604.03
2023	1	604.03	1	604.03
2024	**1**	**604.03**	**1**	**604.03**
진도읍	–	–	–	–
군내면	–	–	–	–
고군면	–	–	–	–
의신면	–	–	–	–
임회면	–	–	–	–
지산면	–	–	–	–
조도면	1	604.03	1	604

자료 : 산림휴양과, 공원관리사업소

Park

Unit : Places, 1000㎡

Natural parks				Year & Eup,Myeon
도립공원 Provincial		군립공원 Gun		
개소 Place	면적 Area	개소 Place	면적 Area	
–	–	–	–	2019
–	–	–	–	2020
–	–	–	–	2021
–	–	–	–	2022
–	–	–	–	2023
–	**–**	**–**	**–**	**2024**
–	–	–	–	Jindo-eup
–	–	–	–	Gunnae-myeon
–	–	–	–	Gogun-myeon
–	–	–	–	Uisin-myeon
–	–	–	–	Imhoe-myeon
–	–	–	–	Jisan-myeon
–	–	–	–	Jodo-myeon

자료 : 산림휴양과, 공원관리사업소

10-1. 공 원 (속)

단위 : 개소, 1000㎡

연 별 읍 면 별	도 시 공 원									
			어린이공원 Children's		소공원 Mini		근린공원 Neighborhood		역사공원 Historica	
	개 소 Place	면 적 Area	개 소 Place	면 적 Area	개 소 Place	면 적 Area	개 소 Place	면 적 Area	개 소 Place	면 적 Area
2019	12	747	2	4	–	–	5	687	–	–
2020	10	188,399	6	57,361	–	–	3	48,115	–	–
2021	10	188,399	6	57,361	–	–	3	48,115	–	–
2022	10	188,399	6	57,361	–	–	3	48,115	–	–
2023	12	238,152	1	2,100	4	53,861	3	48,115	–	–
2024	**17**	**474,302**	**2**	**3,600**	**5**	**17,150**	**5**	**273,587**	**–**	**–**
진도읍	6	96,704	–	–	3	4,115	1	40,086	–	–
군내면	2	20,239	1	2,100	–	–	–	–	–	–
고군면	2	158,082	1	1,500	–	–	1	156,582	–	–
의신면	2	80,525	–	–	1	11,635	1	68,890	–	–
임회면	3	88,185	–	–	1	1,400	1	6,006	–	–
지산면	2	30,567	–	–	–	–	1	2,023	–	–
조도면	–	–	–	–	–	–	–	–	–	–

자료 : 산림휴양과, 공원관리사업소

Park(Cont'd)

Unit : Places, 1000㎡

Urban Parks										도시자연공원구역		Year &
문화공원 Cultural		수변공원 Waterside		묘지공원 Grave yard		체육공원 Sports		기 타 Others		Urbannatural park zone		
개 소 Place	면 적 Area	개 소 Place	면 적 Area	개 소 Place	면 적 Area	개 소 Place	면 적 Area	개 소 Place	면 적 Area	개 소 Place	면 적 Area	Eup,Myeon
–	–	–	–	–	–	–	–	5	56	–	–	2019
1	82,923	–	–	–	–	–	–	–	–	–	–	2020
1	82,923	–	–	–	–	–	–	–	–	–	–	2021
1	82,923	–	–	–	–	–	–	–	–	–	–	2022
4	134,076	–	–	–	–	–	–	–	–	–	–	2023
4	**134,076**	**–**	**–**	**–**	**–**	**1**	**45,889**	**–**	**–**	**–**	**–**	**2024**
1	6,614	–	–	–	–	1	45,889	–	–	–	–	Jindo-eup
1	18,139	–	–	–	–	–	–	–	–	–	–	Gunnae-myeon
–	–	–	–	–	–	–	–	–	–	–	–	Gogun-myeon
–	–	–	–	–	–	–	–	–	–	–	–	Uisin-myeon
1	80,779	–	–	–	–	–	–	–	–	–	–	Imhoe-myeon
1	28,544	–	–	–	–	–	–	–	–	–	–	Jisan-myeon
–	–	–	–	–	–	–	–	–	–	–	–	Jodo-myeon

자료 : 산림휴양과, 공원관리사업소

11. 하　　천

단위 : ㎞

연　별	하천수 (개소) Number of rivers & streams	총 연 장 Total Length	요 개 수
2019	80	234.00	233.70
2020	80	234.00	233.73
2021	80	234.00	233.82
2022	80	165.20	279.96
2023	79	168,635.71	168,680.32
2024	**79**	**260.25**	**304.86**
국가하천	–	–	–
지방하천	22	92	136.32
기타	57	169	168.54

자료 : 건설과

River and Streams

Unit : km

Cases of improvements needed			Year
기 개 수 Already improved	미 개 수 Yet to be improved	개 수 율(%) Improvement rate	
139.68	94.02	59.77	2019
139.71	94.02	59.77	2020
139.80	94.02	59.79	2021
160.45	119.52	57.31	2022
45,023.97	123,656.35	26.69	2023
69.97	**234.90**	**22.95**	**2024**
-	-	#DIV/0!	Nation
24.97	111.35	18.32	In County
45.0	123.55	26.70	Others

12. 하 천 부 지 점 용
Use of River Sites

단위 : ㎡, 천원 Unit : ㎡, Thousand won

연 별 읍 면 별	건 수 Number of cases	면 적 Area	토사채취(㎥) Collection of gravels and sand	사 용 료 징 수 Collection of use fees		Year & Eup,Myeon
				부 과 Imposition	징 수 Collection	
2019	10	4,050	-	476	476	2019
2020	37	18,973	-	2,074	2,074	2020
2021	35	12,500	-	1,676	1,562	2021
2022	12	5,275	-	255	255	2022
2023	8	6,766	4,262,580	-	-	2023
2024	**16**	**1,990**	**-**	**215**	**215**	**2024**
진도읍	6	12	-	-	-	Jindo-eup
군내면	5	1,320	-	175	175	Gunnae-myeon
고군면	2	92	-	40	40	Gogun-myeon
의신면	3	566	-	-	-	Uisin-myeon
임회면	-	-	-	-	-	Imhoe-myeon
지산면	-	-	-	-	-	Jisan-myeon
조도면	-	-	-	-	-	Jodo-myeon

자료 : 건설과



▼ 대교일출

13. 도 로

단위 : m, ㎡, %

연 별	합 계					
	Total	개통연장				미개통 Unopened
		Opened	포장		미포장	
		Length	Pavement	포장율(%)	Non-Paved	
2019	357,510	357,510	305,910	85.6	51,600.00	-
2020	357,510	357,510	305,910	85.6	51,600.00	-
2021	384,370	384,370	335,430	87.3	48,940.00	-
2022	384,370	384,370	339,230	88.3	45,140.00	-
2023	358,770	346,070	343,070	95.6	3,000.00	12,700
2024	**358,870**	**343,070**	**340,070**	**94.8**	**3,000.00**	**15,800**

자료 : 건설과

Roads

Unit : m, ㎡, %

고속도로 Highway	일 반 국 도 National highway						
		개통연장				미개통 Unopened	Year
포장 Pavement	Total	Opened Length	포장 Pavement	포장율(%)	미포장 Non-Paved		
–	86,200	86,200	86,200	100.0	–	–	2019
–	86,200	86,200	86,200	100.0	–	–	2020
–	86,440	86,440	86,440	100.0	–	–	2021
–	86,440	86,440	86,440	100.0	–	–	2022
–	86,440	86,440	86,440	100.0	–	–	2023
–	**86,440**	**84,140**	**84,140**	**97.3**	**–**	**2,300**	**2024**

자료 : 건설과

13-1. 도 로 (속)

단위 : m, ㎡, %

연 별	지 방 도 Provincial road					
	Total	개통연장				미개통 Unopened
		Opened	포장		미포장	
		Length	Pavement	포장율(%)	Non-Paved	
2019	77,310	77,310	30,610	39.6	46,700	-
2020	77,310	77,310	30,610	39.6	46,700	-
2021	104,430	104,430	60,390	57.8	44,040	-
2022	104,430	104,430	64,190	61.5	40,240	-
2023	98,830	86,130	86,130	87.1	-	12,700
2024	**98,930**	**85,430**	**85,430**	**86.4**	**-**	**13,500**

자료 : 건설과

Roads (Cont'd)

Unit : m, ㎡, %

군 도 Gun's road						Year
Total	개통연장				미개통 Unopened	
	Opened	포장		미포장		
	Length	Pavement	포장율(%)	Non-Paved		
194,000	194,000	189,100	97.5	4,900	-	2019
194,000	194,000	189,100	97.5	4,900	-	2020
193,500	193,500	188,600	97.5	4,900	-	2021
193,500	193,500	188,600	97.5	4,900	-	2022
173,500	173,500	170,500	98.3	3,000	-	2023
173,500	**173,500**	**170,500**	**98.3**	**3,000**	**-**	**2024**

14. 교 량

단위 : m, 개소

연 별 읍 면 별	합계 Total		고속국도 Expressway		일반국도 Highway		특별·광역시도 Special/metropolitan city road	
	개 소 Place	연 장 Length	개 소 Place	연 장 Length	개 소 Place	연 장 Length	개 소 Place	연 장 Length
2019	78	4,205	–	–	22	1,590	–	–
2020	78	4,205	–	–	22	1,590	–	–
2021	78	4,205	–	–	22	1,590	–	–
2022	78	4,205	–	–	22	1,590	–	–
2023	52	3,691	–	–	22	1,590	–	–
2024	**55**	**3,776**	**–**	**–**	**22**	**1,590**	**–**	**–**
진도읍	4	138			2	90		
군내면	10	1,249			6	1,129		
고군면	4	71			2	27		
의신면	12	662			3	170		
임회면	15	332			9	174		
지산면	8	444			–	–		
조도면	2	880			–	–		

자료 : 건설과

Bridges

Unit : m, number

지방도 Provincial Road		군도 Gun Road		국가지원지방도 Govt-funded provincial road		Year & Eup,Myeon
게 소 Place	연 장 Length	게 소 Place	연 장 Length	게 소 Place	연 장 Length	
3	182	53	2,433	–	–	2019
3	182	53	2,433	–	–	2020
3	182	53	2,433	–	–	2021
3	182	53	2,433	–	–	2022
4	422	26	1,679	–	–	2023
4	**422**	**29**	**1,764**	**–**	**–**	**2024**
–	–	2	48			Jindo-eup
1	40	3	80			Gunnae-myeon
1	22	1	22			Gogun-myeon
1	240	8	252			Uisin-myeon
–	–	6	158			Imhoe-myeon
1	120	7	324			Jisan-myeon
–	–	2	880			Jodo-myeon

자료 : 건설과

15. 건 설 장 비

단위 : 대

연 별	합 계 Total	불 도 저 Bulldozers	굴 삭 기 Excavators	로 더 Loaders	지 게 차 Forklifts	스크레이퍼 Scrapers	덤프트럭 Dump trucks
2019	890	7	347	15	383	–	97
2020	950	7	359	17	425	–	98
2021	1,032	6	401	20	468	–	90
2022	1,178	5	459	21	566	–	84
2023	1,116	5	429	21	523	–	93
2024	**1,116**	**5**	**429**	**21**	**523**	**–**	**93**

단위 : 대

연 별	아스팔트 Asphalt			골재살포기 Aggregate distributor	쇄 석 기 Crusher	공기압축기 Compressor	천 공 기 Borning Machine
	믹싱프랜트 Mixing plant	피 니 셔 Finisher	살 포 기 Distributor				
2019	–	–	–	–	–	1	4
2020	–	–	–	–	–	1	6
2021	–	–	–	–	–	1	6
2022	–	–	–	–	–	1	6
2023	–	–	–	–	–	1	6
2024	**–**	**–**	**–**	**–**	**–**	**1**	**6**

자료 : 건설과

Construction Machinery and Equipments

Unit : Each

기중기 Cranes	모터그레이더 Graders	롤러 Rollers	콘크리트 Concrete					Year
			배칭프렌트 Betching Plant	피니셔 Finisher	살포기 Distributor	믹서트럭 Mixer truck	펌프 Pump	
2	–	7	–	–	–	23	4	2019
2	–	7	–	–	–	24	4	2020
4	–	8	–	–	–	24	4	2021
4	–	7	–	–	–	21	4	2022
4	–	6	–	–	–	23	5	2023
4	**–**	**6**	**–**	**–**	**–**	**23**	**5**	**2024**

Unit : Each

사리채취기 Gravel collector	준설선 Dredger	노상안정기 Road stabilizer	항타및항발기 Rock drill	기타 Other	타워크레인 Tower cranes	Year
–	–	–	–	–	–	2019
–	–	–	–	–	–	2020
–	–	–	–	–	–	2021
–	–	–	–	–	–	2022
–	–	–	–	–	–	2023
–	**–**	**–**	**–**	**–**	**–**	**2024**

자료 : 건설과

IX

교통·관광 및 정보통신

TRANSPORTATION, TOURISM, INFORMATION ELECOMMUNICATIONS

1. 자동차등록
2. 영업용 자동차 업종별 수송
3. 주차장
4. 관광사업체등록
5. 주요관광지 방문객수

1. 자 동 차 등 록

단위 : 대

연 별	총 계 Total [1]				승용차 Passenger cars				승합차 Buses			
		관 용 Government	자가용 Private	영업용 Commercial		관 용 Government	자가용 Private	영업용 Commercial		관 용 Government	자가용 Private	영업용 Commercial
2019	16,636	162	16,176	298	9,916	58	9,759	99	677	41	577	59
2020	17,487	167	17,024	296	10,567	59	10,411	97	682	42	584	56
2021	17,551	172	17,090	289	10,598	65	10,441	92	661	43	564	54
2022	17,940	206	17,433	301	10,862	70	10,699	93	656	46	553	57
2023	18,327	225	17,800	302	11,130	77	10,961	92	632	49	526	57
2024	**18,704**	**234**	**18,152**	**318**	**11,406**	**80**	**11,238**	**88**	**632**	**49**	**522**	61

자료 : 안전생활지원과

주 : 1) 이륜차는 총계에 미포함

Registered Motor Vehicles

Unit : Each

화물차 Trucks				특수차 Special cars				이륜차 Motor-Cycle			Year
	관 용 Govern-ment	자가용 Private	영업용 Commer-cial		관 용 Govern-ment	자가용 Private	영업용 Commer-cial		관 용 Govern-ment	자가용 Private	
5,996	62	5,810	124	47	1	30	16	2,493	36	2,457	2019
6,184	65	5,993	126	54	1	36	17	2,521	37	2,484	2020
6,226	63	6,037	126	66	1	48	17	2,562	40	2,522	2021
6,344	82	6,131	131	78	8	50	20	2,537	41	2,496	2022
6,480	91	6,257	132	85	8	56	21	2,522	40	2,482	2023
6,570	**96**	**6,330**	**144**	**96**	**9**	**62**	**25**	**2,614**	**35**	**2,579**	**2024**

자료 : 안전생활지원과

Note : 1) Motor-cycle is not including in total

2. 영업용 자동차 업종별 수송

단위 : 여객/명, 화물/톤

연 별	여객 Passenger									
			시내버스 Inter-city bus		시외버스 Intra-city bus		택 시 Taxi		전 세 Chartered car	
	등록대수 No.of cars	수송인원 No.of passengers	등록대수 No.of cars	수송인원 No.of passengers	등록대수 No.of cars	수송인원 No.of passengers	등록대수 No.of cars	수송인원 No.of passengers	등록대수 No.of cars	수송인원 No.of passengers
2019	128	180,122	17	180,122	–	–	79	–	32	–
2020	127	–	17	–	–	–	76	–	34	–
2021	130	–	18	–	–	–	77	–	35	–
2022	105	–	18	–	–	–	69	–	18	–
2023	128	–	18	–	–	–	75	–	35	–
2024	**128**	**–**	**18**	**–**	**–**	**–**	**75**	**–**	**35**	**–**

자료 : 안전생활지원과

Transportation of Commercial Motor vehicles, by Type of Business

Unit : Passenger/Persons, Freight/ton

계 Total		화 물 Freight						Year
		일반 General cargo		개별 Individual cargo		용달 Delivery cargo		
등록대수 No.of cars	수 송 량 No.of passengers	등록대수 No.of cars	수 송 량 No.of passengers	등록대수 No.of cars	수 송 량 No.of passengers	등록대수 No.of cars	수 송 량 No.of passengers	
158	–	83	–	18	–	57	–	2019
143	–	83	–	18	–	42	–	2020
142	–	83	–	16	–	43	–	2021
174	–	83	–	22	–	69	–	2022
186	–	82	–	22	–	82	–	2023
184	**–**	**82**	**–**	**22**	**–**	**80**	**–**	**2024**

자료 : 안전생활지원과

3. 주 차 장

단위 : 개소, ㎡

연 별	계 Grand Total					
			공 영 Public		민 영 Private	
	개 소 Number	면 수 Plane	개 소 Number	면 수 Plane	개 소 Number	면 수 Plane
2019	437	7,491	28	5,376	409	2,115
2020	438	3,528	29	1,413	409	2,115
2021	448	3,869	39	1,754	409	2,115
2022	450	3,893	41	1,778	409	2,115
2023	465	4,041	56	1,926	409	2,115
2024	**465**	**4,041**	**56**	**1,926**	**409**	**2,115**

단위 : 개소, ㎡

연 별	노 외 Non-street parking					
			공 영 Public		민 영 Private	
	개 소 Number	면 수 Plane	개 소 Number	면 수 Plane	개 소 Number	면 수 Plane
2019	13	4,636	9	4,506	4	130
2020	22	808	18	678	4	130
2021	32	1,149	28	1,019	4	130
2022	34	1,173	30	1,043	4	130
2023	49	1,321	45	1,191	4	130
2024	**49**	**1,321**	**45**	**1,191**	**4**	**130**

자료 : 안전생활지원과

Parking Lot

Unit : Number, ㎡

노 상 Street parking						Year
		공 영 Public		민 영 Private		
개 소 Number	뎐 수 Plane	개 소 Number	면 수 Plane	개 소 Number	면 수 Plane	
7	438	7	438	–	–	2019
7	438	7	438	–	–	2020
7	438	7	438	–	–	2021
7	438	7	438	–	–	2022
7	438	7	438	–	–	2023
7	**438**	**7**	**438**	**–**	**–**	**2024**

Unit :Number, ㎡

부 설 Attached to buildings						Year
		공 영 Public		민 영 Private		
개 소 Number	면 수 Plane	개 소 Number	면 수 Plane	개 소 Number	면 수 Soace	
417	2,417	12	432	405	1,985	2019
409	2,282	4	297	405	1,985	2020
409	2,282	4	297	405	1,985	2021
409	2,282	4	297	405	1,985	2022
409	2,282	4	297	405	1,985	2023
409	**2,282**	**4**	**297**	**405**	**1,985**	**2024**

자료 : 안전생활지원과

4. 관 광 사 업 체 등 록

단위:개소

연 별	여행업 Travel agency				관광숙박업 Tourist hotel				관 광 객 이 용 시 설 업 Tourist enterainment facilities							국제회의업 Organizing International Meeting	
	일 반 General	국 외 Over-seas	국 내 Dome-stic	국내외 여행업	호텔업			휴양콘도 미니엄업 Condominium	전문 휴양업 Special recreation service	종합 휴양업 Resort complexes	자동차 야영장업 motorist convenience facilities	관 광 유람선업 Tourist cruises	관 광 공연장업 Performing arts for tourist	외국인전용관광 기념품 판매업 Souvenir shops for foreigners only	시설업 Facili-ties	기획업 Plan-ning
					가족 호텔업 Family hotel	관광 호텔업 Tourist hotel	기타 호텔업 Other hoels										
2019	–	1	4	–	–	–	–	–	–	–	–	–	–	–	–	–	–
2020	1	1	2	–	–	1	–	1	–	1	1	–	–	–	–	–	–
2021	1	–	2	1	–	1	–	1	–	–	1	–	–	–	–	–	–
2022	2	–	2	2	–	1	–	–	1	–	1	–	–	–	–	–	–
2023	1	–	2	2	–	1	–	1	1	–	2	–	–	–	–	–	–
2024	**1**	**–**	**3**	**2**		**1**		**1**	**1**	**–**	**2**	–	–	–	–	–	–

자료 : 관광과

주 1) 여행업에서 하나의 사업체가 국내여행업과 국외여행업 모두 등록한 경우 국내·외여행업으로 분류

2) 기타호텔업에는 수상관광호텔업, 한국전통호텔업, 호스텔업이 포함

3) 관광편의시설업 중 한옥체험업은 2009년 관광진흥법규 개정에 의거, 2009년부터 대상업종으로 추가

Registration of Tourist Service Establishments

Unit : number

카지노업 Casino	유원시설업 Recreational Facilities			관광편의시설업 Tourist convenience facilities										Year
	종합유원시설업 Recreational Complex Facilities	일반유원시설업 General Recreational Facilities	기타유원시설업 Others Recreational Facilities	관광유흥음식점업 Amusement Restaurants for Tourists	외국인전용유흥음식점업 Amusement Rest. Exclusive to Foreigners	관광식당업 Tourist Restaurants	관광순환버스업 City Circle Tourism	관광사진업 Tourism Photo-graphy	여객자동차터미널시설업 Tourism	관광펜션업 Tourist Pension	관광궤도업 Loarway	한옥체험업 Korean-style house experience	관광지원서비스업 Tourism Suppcrt Services	
–	–	1	–	–	–	–	–	–		2	–	2	–	2019
–	–	1	1	–	–	–	1	–	–	3	–	1	–	2020
–	–	1	1	–	–	–	–	1	–	2	–	1	–	2021
–	–	1	1	–	–	–	1	–	–	4	–	1	–	2022
–	–	1	1	–	–	–	1	–	–	5	1	1	–	2023
–	**–**	**1**	**1**	**–**	**–**	**–**	**1**	**–**	**–**	**6**	**–**	**1**		**2024**

자료 : 관광과

5. 주요관광지 방문객수
Number of Visitors to Major Attractions

단위 : 명 Unit : Person

연 별 월 별	집계 관광지수 No.of tourist attractuins	방 문 객 수 Tourists				Year & Month
		유료 관광지 Paid tourist attractions			무료 관광지 Free tourist attractions	
			내 국 인 Domestic	외 국 인 Foreign		
2019	17	795,603	795,603	…	430,510	2019
2020	14	565,821	565,821	…	204,893	2020
2021	16	1,269,996	1,269,996	…	619,927	2021
2022	12	1,360,058	1,360,058	…	448,251	2022
2023	12	1,254,241	1,254,241	…	411,212	2023
2024	**21**	**1,204,285**	**1,204,285**	**-**	**621,159**	**2024**
1월	21	84,092	84,092		35,606	Jan.
2월	21	87,455	87,455		37,951	Feb.
3월	21	75,911	75,911		48,269	Mar.
4월	21	98,834	98,834		44,414	Apr.
5월	21	110,108	110,108		52,787	May.
6월	21	105,831	105,831		47,103	Jun.
7월	21	113,306	113,306		59,505	Jul.
8월	21	134,421	134,421		78,324	Aug.
9월	21	96,316	96,316		57,184	Sep.
10월	21	113,081	113,081		65,073	Oct.
11월	21	97,597	97,597		56,162	Nov.
12월	21	87,333	87,333		38,781	Dec.

자료 : 관광과 Source : Tourism and Culture Ddpartment

주 : 주요 관광지만을 대상으로 방문객수를 중복 집계하였기에 실제 방문객수와 차이가 있을 수 있음

XII

보건 및 사회보장

HEALTH AND SOCIAL SECUTITY

1. 의료기관
2. 의료기관종사 의료인력
3. 보건소인력
4. 보건지소 및 보건진료소, 건강생활지원센터 인력
5. 의약품 등 제조업소 및 판매업소
6. 식품위생관계업소
7. 공중위생관계업소
8. 예방접종
9. 법정감염병 발생 및 사망
10. 결핵환자 현황
11. 보건소 구강보건사업 실적
12. 모자보건사업 실적
13. 건강보험적용인구
14. 건강보험급여
15. 건강보험대상자 진료 실적
16. 국민연금 가입자
17. 국민연금 급여 지급현황
18. 노인여가복지시설
19. 노인주거복지시설
20. 노인의료복지시설
21. 재가노인복지시설
    21-1. 재가노인복지시설
22. 국민기초생활보장 수급자
23. 기초연금 수급자 수
24. 여성복지시설
    24-1. 여성복지시설
25. 여성폭력상담
    25-1. 여성폭력상담
26. 아동복지시설
27. 장애인 거주시설 수 및 입소 현황
28. 장애인 등록현황
29. 묘지 및 봉안시설
30. 헌혈사업실적
31. 어린이집

1. 의 료 기 관

단위 : 개

연별 / 읍면별	합 계1) Total		종합병원 General hospital		병 원 2) Hospital		의 원 Clinics		특수병원3) Special hospitals		요양병원 Long term care hospitals		치과병(의)원 Dental clinic	
	병원수 No.of H	병상수 No.of beds	병원수 No.of H	병상수 No.of beds	병원수 No.of H	병상수 No.of beds	병원수 No.of H	병상수 No.of beds	병원수 No.of H	병상수 No.of beds	병원수 No.of H	병상수 No.of beds	병원수 No.of H	병상수 No.of beds
2019	32	201	–	–	2	135	16	–	–	–	1	66	6	–
2020	32	201	–	–	2	135	16	–	–	–	1	66	7	–
2021	33	201	–	–	2	135	17	–	–	–	1	66	7	–
2022	30	201	–	–	2	135	15	–	–	–	1	66	7	–
2023	31	201	–	–	2	135	15	–	–	–	1	66	7	–
2024	**32**	**201**	**–**	**–**	**2**	**135**	**16**	**–**	**–**	**–**	**1**	**66**	**7**	**–**
진도읍	23	135	–	–	2	135	10	–	–	–	–	–	6	–
군내면	–	–	–	–	–	–		–	–	–	–	–	–	–
고군면	1	–	–	–	–	–	1	–	–	–	–	–	–	–
의신면	2	66	–	–	–	–	1	–	–	–	1	66	–	–
임회면	4	–	–	–	–	–	2	–	–	–	–	–	1	–
지산면	1	–	–	–	–	–	1	–	–	–	–	–	–	–
조도면	1	–	–	–	–	–	1	–	–	–	–	–	–	–

자료 : 보건소

주 : 1) 보건의료원이하 제외
2) 군인병원 제외
3) 정신병원, 결핵병원, 나병원 포함.

Number of Medical Institutions

Unit : number

한방병원 Oriental medicine hospitals		한 의 원 Oriental medicine clinics		조 산 소 Midwife clinics		부 속 의 원 Dispensaries		보 건 의료원 Health clinics	보건소 Health Centers	보 건 지 소 Sub health centers	보건진료소 Primary Health Care Post	Year & Eup,Myeon
병원수 No.of H	병상수 No.of beds	병원수 No.of H	병상수 No.of beds	병원수 No.of H	병상수 No.of beds	병원수 No.of H	병상수 No.of beds					
–	–	7	–	–	–	–	–	–	1	6	15	2019
–	–	6	–	–	–	–	–	–	1	6	15	2020
–	–	6	–	–	–	–	–	–	1	6	15	2021
–	–	5	–	–	–	–	–	–	1	6	15	2022
–	–	6	–	–	–	–	–	–	1	6	15	2023
–	**–**	**6**	**–**	**–**	**–**	**–**	**–**	**–**	**1**	**6**	**15**	**2024**
–	–	5	–	–	–	–	–	–	1	6	15	Jindo-eup
–	–	–	–	–	–	–	–	–	–	–	–	Gunnae-myeon
–	–	–	–	–	–	–	–	–	–	–	–	Gogun-myeon
–	–	–	–	–	–	–	–	–	–	–	–	Uisin-myeon
–	–	1	–	–	–	–	–	–	–	–	–	Imhoe-myeon
–	–	–	–	–	–	–	–	–	–	–	–	Jisan-myeon
–	–	–	–	–	–	–	–	–	–	–	–	Jodo-myeon

note: 1) Excluding health clinics to primary health care post
2) Excluding army hospitals
3) Including hospitals for mental ills or T.B. patients, leprosariums

2. 의료기관종사 의료인력

단위 : 명

연 별 읍 면 별	합 계 Total			의 사 Physicians		치과의사	한 의 사
		남	여	상근의사	비상근의사		
		Male	Female	Full-time	Part-time	Dentists	Oriental medical doctors
2019	154	60	94	25	–	7	7
2020	157	30	127	19	–	7	6
2021	160	30	130	20	–	7	6
2022	160	71	89	25	–	7	8
2023	161	71	90	27	–	–	7
2024	**165**	**72**	**93**	**28**	**–**	**–**	**7**
진도읍	120	61	59	21	–	–	6
군내면	–	–	–	–	–	–	–
고군면	5	2	3	1	–	–	–
의신면	22	4	18	2	–	–	–
임회면	12	3	9	2	–	–	1
지산면	4	1	3	1	–	–	–
조도면	2	1	1	1	–	–	–

자료 : 보건소

주 : 의료법 제3조에 의한 의료기관(보건소) 제외

1) 약사 – 개인약국 약사 제외

Number of Medical Personnels Employed in Medical Institutions

Unit : Person

약 사1) Pharmacists	조 산 사 Midwives	간 호 사 Nurses	간호조무사 Nursing aids	의 료 기 사 Medical technicians	의무기록사 Medical record technicians	Year & Eup,Myeon
2	–	20	69	24	–	2019
1	–	26	72	24	2	2020
1	–	26	72	24	2	2021
5	1	21	70	30	–	2022
4	1	21	70	30	–	2023
4	**1**	**21**	**74**	**30**	**–**	**2024**
4	1	16	52	21	–	Jindo-eup
–	–	–	–	–	–	Gunnae-myeon
–	–	1	2	1	–	Gogun-myeon
–	–	4	13	2	–	Uisin-myeon
–	–	–	5	4	–	Imhoe-myeon
–	–	–	1	2	–	Jisan-myeon
–	–	–	1	–	–	Jodo-myeon

Note : 1) Excluding pharmacists of private-run pharmacies

3. 보 건 소 인 력

단위 : 명

연 별	합계	보건소장	의사			치과의사		한의사		약사	간호사
			의무직	계약직	공중보건의	일반	공중보건의	일반	공중보건의		
2019	34	1	–	–	2	–	1	–	2	–	10
2020	68	1	–	–	2	–	1	–	2	–	25
2021	79	1	–	–	2	–	2	–	2	–	34
2022	71	1	–	–	2	–	2	–	2	–	30
2023	71	1	–	–	2	–	2	–	2	–	30
2024	**69**	**1**	**–**	**–**	**2**	**–**	**2**	**–**	**2**	**–**	**28**

자료 : 보건소

주 : 정원기준 Number of staff capacity at each center.

1) 2019년부터 서식 변경

Number of Staffs in Health Centers

Unit : Person

영양사	보건 교육사	의료기사					간호 조무사	행정직	보건직	기능직 등	Year
		방사선사	임상병리사	치과위생사	물리치료사	직업위생사					
1	–	1	2	4	1	–	5	–	2	2	2019
3	–	2	3	5	4	–	7	–	5	8	2020
4	–	2	4	4	5	–	7	–	2	10	2021
4	–	2	3	4	2	–	7	–	2	10	2022
4	–	2	2	5	2	–	7	–	2	10	2023
4	**–**	**2**	**3**	**4**	**2**	**–**	**7**	**–**	**2**	**10**	2024

4. 보건지소 및 보건진료소, 건강생활지원센터 인력

단위 : 명

연 별	합계	의사			치과의사		한의사		약사	간호사	영양사
		의무직	계약직	공중보건의	일반	공중보건의	일반	공중보건의			
2019	27	…	…	8	…	2	…	6	…	3	…
2020	50	…	…	8	…	2	…	6	…	17	…
2021	51	–	–	8	–	2	–	6	–	18	–
2022	46	–	–	7	–	4	–	9	–	19	–
2023	41	–	–	6	–	2	–	7	–	17	–
2024	**39**	**–**	**–**	**6**	**–**	**2**	**–**	**6**	**–**	**17**	

자료 : 보건소

주 : 정원기준 Number of staff capacity at each center.

1) 2019년부터 서식 변경

Personnel in Sub – Health Centers and Primary Health Care Posts, Community Health Promotion Centers

Unit : Person

보건 교육사	의료기사					간호 조무사	행정직	보건직	기능직 등	Year
	방사 선사	임상 병리사	치과 위생사	물리 치료사	직업 위생사					
…	1	1	2	…	…	4	…	…	…	2019
…	1	1	2	3	…	9	…	…	1	2020
–	1	–	3	3	–	8	–	–	2	2021
–	1	–	–	1	–	5	–	–	–	2022
–	1	–	–	1	–	6	–	–	1	2023
–	**1**	**–**	**–**	**1**	**–**	**6**	**–**	**–**	**–**	**2024**

5. 의약품 등 제조업소 및 판매업소

단위 : 개소

연별 읍면별	제조업소 Number of manufactures							
	Total	의약품 Drugs	의약외품 Nondrug products	화장품 Cosmetics	의료기기 Medical instruments	Total	약국 Pharmacies	한약국 Dispensary of Oriental medicine
2019	154	60	94	25	-	7	7	-
2020	157	30	127	19	-	7	6	-
2021	160	30	130	20	-	7	6	-
2022	160	71	89	25	-	7	8	-
2023	161	71	90	27	-	-	7	-
2024	**165**	**72**	**93**	**28**	**-**	**-**	**7**	**-**
진도읍	120	61	59	21	-	-	6	-
군내면	-	-	-	-	-	-	-	-
고군면	5	2	3	1	-	-	-	-
의신면	22	4	18	2	-	-	-	-
임회면	12	3	9	2	-	-	1	-
지산면	4	1	3	1	-	-	-	-
조도면	2	1	1	1	-	-	-	-

자료 : 보건소

Manufactures and Stores Pharmaceutical Goods etc.

Unit : Establishment

판 매 업 소 Number of Dealers								
약 업 사 Druggists	의약품 도매상 Whole salers	한약도매상 Oriental medicine whloe salers	한약업사 Oriental medicine dealers	매 약 상 Restricted dealers	의료기기판매업 Medical instruments sales	의료기기임대업 Medical instruments leasing	의료기기수리업 Medical instruments leasing	Year & Eup, Myeon
1	–	–	2	–	13	–	–	2019
1	–	–	2	–	13	–	1	2020
1	–	–	2	–	18	–	1	2021
1	–	–	2	–	27	–	2	2022
1	–	–	2	–	29	–	2	2023
1	**–**	**–**	**1**	**–**	**29**	**–**	**2**	**2024**
–	–	–	–	–	19	–	1	Jindo-eup
–	–	–	1	–	1	–	–	Gunnae-myeon
–	–	–	–	–	2	–	1	Gogun-myeon
1	–	–	–	–	4	–	–	Uisin-myeon
–	–	–	–	–	2	–	–	Imhoe-myeon
–	–	–	–	–	–	–	–	Jisan-myeon
–	–	–	–	–	1	–	–	Jodo-myeon

6. 식 품 위 생 관 계 업 소

단위 : 개소

연 별 읍 면 별	합 계 Grand Total	식 품 접 객 업 Food premises							집단 급식소 food suppliers for group
		Total	휴게 음식점 Restaurants	일반음식점 General Restaurants	제과점 Bakeries	단란주점 Puplic bar karaokes	유흥주점 Amusement restaurants	위탁급식영업 Contracted catering service	
2019	839	606	74	481	7	3	40	1	38
2020	909	613	86	475	8	3	40	1	38
2021	937	636	94	490	9	3	39	1	39
2022	926	635	90	494	9	2	39	1	39
2023	974	653	97	506	9	2	38	1	39
2024	**912**	**588**	**97**	**445**	**8**	**2**	**35**	**1**	**38**
진도읍	478	336	54	248	6	2	26	–	14
군내면	57	30	9	19	–	–	2	–	3
고군면	79	39	6	32	–	–	1	–	5
의신면	130	80	11	67	–	–	1	1	7
임회면	92	58	10	42	2	–	4	–	5
지산면	39	18	5	13	–	–	–	–	2
조도면	37	27	2	24	–	–	1	–	2

자료 : 관광과

Number of Licensed Food Premises, by Business Type

Unit : Establishment

식품제조업 및 가공업 Food manufacturing & Processing businesses				식품 운반·판매·기타업 Food sales, Transportation, others					건강기능식품 제조·수입·판매업 An aid to good health manufacturing, impotring, sales			Year
Total	식품제조 가공업 Food manufacturing & processing	즉석판매 제조 가공업 Improvised foods	식품첨가물 제조업 Food additives	Total	식품운반업 Food trans-portation	식품소분 · 판매업 Food sales	식품 보전업	용기 · 포장류 제조업 Others	Total	건강기능 식품제조업 Manufacturing	건강기능 식품판매업 sales	
149	62	87	–	31	9	22	–	–	15	–	15	2019
151	60	91	–	87	8	79	–	–	20	–	20	2020
146	54	92	–	98	8	90	–	–	18	–	18	2021
145	48	97	–	89	7	82	–	–	18	–	18	2022
154	49	105	–	102	7	95	–	–	26	–	26	2023
155	**49**	**106**	**–**	**96**	**6**	**90**	**–**	**–**	**35**	**–**	**35**	**2024**
75	9	66	–	33	5	28	–	–	20	–	20	Jindo-eup
11	8	3	–	12	–	12	–	–	1	–	1	Gurnae-myeon
21	14	7	–	13	–	13	–	–	1	–	1	Goçun-myeon
17	8	9	–	20	–	20	–	–	6	–	6	Uisin-myeon
13	3	10	–	12	–	12	–	–	4	–	4	Imhoe-myeon
14	5	9	–	3	–	3	–	–	2	–	2	Jisan-myeon
4	2	2	–	3	1	2	–	–	1	–	1	Jodo-myeon

7. 공 중 위 생 관 계 업 소

단위 : 개소 Unit : Establishment

연 별 읍 면 별	공중위생영업소 Public sanitary business									Year Eup,Myeon
	Sub-Total	Hotel business			목욕장업 Bath Houses	이 용 업 Barber	미용업 Beauty shop	세 탁 업 Laundry	위생관리 용역업 Sanitary service business	
		숙박업1) 소게	일반 Non cooking	생활 cooing						
2019	157	38	…	…	8	15	77	15	4	2019
2020	135	35	31	4	8	14	60	14	4	2020
2021	133	34	31	3	8	14	55	13	9	2021
2022	161	36	33	3	8	16	80	13	8	2022
2023	170	37	33	4	13	16	83	13	8	2023
2024	**151**	**35**	**31**	**4**	**13**	**15**	**75**	**9**	**4**	**2024**
진도읍	89	16	16	–	5	–	56	8	4	Jindo-eup
군내면	16	6	6	–	1	7	2	–	–	Gunnae-myeon
고군면	9	1	–	1	1	1	5	1	–	Gogun-myeon
의신면	12	5	2	3	3	1	3	–	–	Uisin-myeon
임회면	12	3	3	–	1	4	4	–	–	Imhoe-myeon
지산면	5	–	–	–	1	1	3	–	–	Jisan-myeon
조도면	8	4	4	–	1	1	2	–	–	Jodo-myeon

자료 : 관광과

주 : 1) 관광호텔을 포함한 수치임.

▼ 운림산방–겨울풍경



8. 예 방 접 종

단위 : 명

연 별 읍 면 별	결 핵 B.C.G	B 형 간 염 Hepatitis B	백일해,디프테리아 파 상 풍 (DTaP)	폴 리 오 Poliomyelitis	b형 헤모필루스 인플루엔자 Hib	장 티 푸 스 Typhoid fever
2019	114	986	1,408	637	578	68
2020	32	842	139	518	507	8
2021	17	831	625	510	376	7
2022	20	760	600	434	122	10
2023	50	702	682	317	105	44
2024	**31**	**704**	**1,106**	**10**	**136**	**22**

자료 : 보건소

주 : 1) B.C.G 는 보건소에서 실시되는 것에 한정됨

Vaccinations against Major Communicable Diseases

Unit : Person

폐렴구균 PCV	홍역, 유행성 이하선염,풍진 (MMR)	유 행 성 출 혈 열 Hemorrhagic fever	수 두 Varicella	일 본 뇌 염 Japanese encephalitis	기 타 Others	Year & Eup, Myeon
…	423	314	171	685	…	2019
904	413	269	170	506	16,965	2020
614	383	274	129	452	15,933	2021
562	311	658	140	470	16,091	2022
488	286	514	126	426	14,622	2023
361	**300**	**242**	**101**	**400**	**15,378**	**2024**

Note : 1) B.C.G limits in Public Health Center

9. 법정감염병 발생 및 사망

단위 : 건, 명

연별 읍면별	제1급 감염병																	
	합계						에볼라 바이러스병 Ebola virus		마버그열 Marburg fever		라싸열 Lassa fever		크리미안콩고 출혈열		남아메리카 출혈열		리프트 밸리열 Rift valley fever	
	발생 Cases			사망 Deaths														
	계 Total	남 Male	여 Female	계 Total	남 Male	여 Female	발생 Cases	사망 Deaths	발생 Cases	사망 Deaths	발생 Cases	사망 Deaths	발생 Cases	사망 Deaths	발생 Cases	사망 Deaths	발생 Cases	사망 Deaths
2019	–	…	…	–	…	…	…	…	…	…	…	…	…	…	…	…	…	…
2020	–	…	…	–	…	…	…	…	…	…	…	…	…	…	…	…	…	…
2021	–	…	…	–	…	…	…	…	…	…	…	…	…	…	…	…	…	…
2022	–	…	…	–	…	…	…	…	…	…	…	…	…	…	…	…	…	…
2023	–	…	…	–	…	…	…	…	…	…	…	…	…	…	…	…	…	…
2024	**–**	**–**	**–**	**–**	**–**	**–**	**–**	**–**	**–**	**–**	**–**	**–**	**–**	**–**	**–**	**–**	**–**	**–**
진도읍	–	–	–	–	–	–	–	–	–	–	–	–	–	–	–	–	–	–
군내면	–	–	–	–	–	–	–	–	–	–	–	–	–	–	–	–	–	–
고군면	–	–	–	–	–	–	–	–	–	–	–	–	–	–	–	–	–	–
의신면	–	–	–	–	–	–	–	–	–	–	–	–	–	–	–	–	–	–
임회면	–	–	–	–	–	–	–	–	–	–	–	–	–	–	–	–	–	–
지산면	–	–	–	–	–	–	–	–	–	–	–	–	–	–	–	–	–	–
조도면	–	–	–	–	–	–	–	–	–	–	–	–	–	–	–	–	–	–

자료 : 보건소

주:1) 결핵, 후천성면역결핍증, 표본감시체계를 통하여 보고된 자료는 제외

2) 각 질병별로 규정된 신고 범위(환자, 의사환자, 병원체보유자)의 모든 보고건을 포함

3) 2020년 신종감염병증후군은 코로나19(COVID-19)로 신고·보고된 건수임

4) 감염병 사망은 해당 감염병으로 인한 사망으로 진단한 경우 신고함(단, 제3급 CRE 감염증 사망은 혈액에서

5) 2019년부터 서식 변경

Incidents of Infectious Diseases and Deaths

Unit: case,person

제1급 감염병																						Year & Eup, Myeon
두창 Smallpox		페스트 Plague		탄저 Anthrax		보툴리눔 독소증 Botulism		야토병 Tularemia		중증급성 호흡기 증후군 (SARS)		중동 호흡기 증후군 (MERS)		동물인플루엔자 인체 감염증		신종인플루엔자 Novel influenza		디프테리아 Diphtheria		
발생 Cases	사망 Deaths	발생 Cases	사망 Deaths	발생 Cases	사망 Deaths	발생 Cases	사망 Deaths	발생 Cases	사망 Deaths	발생 Cases	사망 Deaths	발생 Cases	사망 Deaths	발생 Cases	사망 Deaths	발생 Cases	사망 Deaths	발생 Cases	사망 Deaths	
–	…	…	–	…	…	…	…	…	…	…	…	…	…	…	…	…	…	…	…	…	…	2019
–	…	…	–	…	…	…	…	…	…	…	…	…	…	…	…	…	…	…	…	…	…	2020
–	…	…	–	…	…	…	…	…	…	…	…	…	…	…	…	…	…	…	…	…	…	2021
–	…	…	–	…	…	…	…	…	…	…	…	…	…	…	…	…	…	…	…	…	…	2022
–	…	…	–	…	…	…	…	…	…	…	…	…	…	…	…	…	…	…	…	…	…	2023
–	**–**	**–**	**–**	**–**	**–**	**–**	**–**	**–**	**–**	**–**	**–**	**–**	**–**	**–**	**–**	**–**	**–**	**–**	**–**	**–**	**–**	**2024**
–	–	–	–	–	–	–	–	–	–	–	–	–	–	–	–	–	–	–	–	–	–	Jindo-eup
–	–	–	–	–	–	–	–	–	–	–	–	–	–	–	–	–	–	–	–	–	–	Gunnae-myeon
–	–	–	–	–	–	–	–	–	–	–	–	–	–	–	–	–	–	–	–	–	–	Gogun)-myeon
–	–	–	–	–	–	–	–	–	–	–	–	–	–	–	–	–	–	–	–	–	–	Uisin-myeon
–	–	–	–	–	–	–	–	–	–	–	–	–	–	–	–	–	–	–	–	–	–	Imhoe-myeon
–	–	–	–	–	–	–	–	–	–	–	–	–	–	–	–	–	–	–	–	–	–	Jisan-myeon
–	–	–	–	–	–	–	–	–	–	–	–	–	–	–	–	–	–	–	–	–	–	Jodo-myeon

CRE가 분리된 사람이 검체 채취 후 30일 이내에 사망한 경우 신고함)

9-1. 법정감염병 발생 및 사망(속)

단위 : 건, 명

연별 읍면별	제2급 감염병													
	합계						신종감염병증후군 Emerging infectious disease syndrome		수두 Varicella		홍역 Measles		콜레라 Cholera	
	발생 Cases			사망 Deaths										
	계 Total	남 Male	여 Female	계 Total	남 Male	여 Female	발생 Cases	사망 Deaths	발생 Cases	사망 Deaths	발생 Cases	사망 Deaths	발생 Cases	사망 Deaths
2019	–	…	…	–	…	…	…	…	…	…	…	…	…	…
2020	8	4	4	–	…	…	8	…	38	…	…	…	…	…
2021	95	63	32	–	…	…	74	…	10	…	…	…	…	…
2022	18	9	9	–	…	…	…	…	11	…	…	…	…	…
2023	31	20	11	–	…	…	…	…	25	…	…	…	…	…
2024	**–**	**–**	**–**	**–**	**–**	**–**	**–**	**–**	**–**	**–**	**–**	**–**	**–**	**–**
진도읍	–	–	–	–	–	–	–	–	–	–	–	–	–	–
군내면	–	–	–	–	–	–	–	–	–	–	–	–	–	–
고군면	–	–	–	–	–	–	–	–	–	–	–	–	–	–
의신면	–	–	–	–	–	–	–	–	–	–	–	–	–	–
임회면	–	–	–	–	–	–	–	–	–	–	–	–	–	–
지산면	–			–	–	–	–	–			–	–	–	–
조도면	–	–	–	–	–	–	–	–	–	–	–	–	–	–

자료 : 보건소

주:1) 결핵, 후천성면역결핍증, 표본감시체계를 통하여 보고된 자료는 제외

2) 각 질병별로 규정된 신고 범위(환자, 의사환자, 병원체보유자)의 모든 보고건을 포함

3) 2020년 신종감염병증후군은 코로나19(COVID-19)로 신고·보고된 건수임

4) 감염병 사망은 해당 감염병으로 인한 사망으로 진단한 경우 신고함(단, 제3급 CRE 감염증 사망은 혈액에서

5) 2019년부터 서식 변경

Incidents of Infectious Diseases and Deaths(cont'd)

Unit: case,person

제2급 감염병														Year & Eup, Myeon
장티푸스 Typhoid fever		파라티푸스 Paratyphoid fever		세균성이질 Shigellosis		장출혈성대장균 감염증 Enterohemorrhagic E. coli		A형간염 Viral hepatitis A		백일해 Pertussis		유행성이하선염 Mumps		
발생 Cases	사망 Deaths	발생 Cases	사망 Deaths	발생 Cases	사망 Deaths	발생 Cases	사망 Deaths	발생 Cases	사망 Deaths	발생 Cases	사망 Deaths	발생 Cases	사망 Deaths	
…	…	…	…	…	…	…	…	…	…	…	…	…	…	2019
…	…	…	…	…	…	…	…	…	…	…	…	7	…	2020
…	…	1	…	…	…	…	…	…	…	…	…	8	…	2021
…	…	…	…	…	…	…	…	…	…	…	…	6	…	2022
…	…	…	…	…	…	…	…	1	…	…	…	4	…	2023
–	–	–	–	–	–	–	–	–	–	–	–	–	–	**2024**
–	–	–	–	–	–	–	–	–	–	–	–	–	–	Jindo-eup
–	–	–	–	–	–	–	–	–	–	–	–	–	–	Gunnae-myeon
–	–	–	–	–	–	–	–	–	–	–	–	–	–	Gogun-myeon
–	–	–	–	–	–	–	–	–	–	–	–	–	–	Uisin-myeon
–	–	–	–	–	–	–	–	–	–	–	–	–	–	Imhoe-myeon
–	–	–	–	–	–	–	–	–	–	–	–	–	–	Jisan-myeon
–	–	–	–	–	–	–	–	–	–	–	–	–	–	Jodo-myeon

CRE가 분리된 사람이 검체 채취 후 30일 이내에 사망한 경우 신고함)

9-2. 법정감염병 발생 및 사망(속)

단위 : 건, 명

연별 읍면별	제2급 감염병											
	풍진(선천성) Congenital Rubella		풍진(후천성) Acquired Rubella		폴리오 Polio-myelitis		수막구균 감염증 Meningococcal meningitis		b형헤모필루스 인플루엔자 Haemophilus influenza type B		폐렴구균 감염증 Streptococcus pneumoniae	
	발생 Cases	사망 Deaths	발생 Cases	사망 Deaths	발생 Cases	사망 Deaths	발생 Cases	사망 Deaths	발생 Cases	사망 Deaths	발생 Cases	사망 Deaths
2019	…	…	…	…	…	…	…	…	…	…	…	…
2020	…	…	…	…	…	…	…	…	…	…	…	…
2021	…	…	1	…	…	…	…	…	…	…	…	…
2022	…	…	…	…	…	…	…	…	…	…	…	…
2023	…	…	…	…	…	…	…	…	…	…	…	…
2024	**-**	**-**	**-**	**-**	**-**	**-**	**-**	**-**	**-**	**-**	**-**	**-**
진도읍	-	-	-	-	-	-	-	-	-	-	-	-
군내면	-	-	-	-	-	-	-	-	-	-	-	-
고군면	-	-	-	-	-	-	-	-	-	-	-	-
의신면	-	-	-	-	-	-	-	-	-	-	-	-
임회면	-	-	-	-	-	-	-	-	-	-	-	-
지산면	-	-	-	-	-	-	-	-	-	-	-	-
조도면	-	-	-	-	-	-	-	-	-	-	-	-

자료 : 보건소

주:1) 결핵, 후천성면역결핍증, 표본감시체계를 통하여 보고된 자료는 제외

2) 각 질병별로 규정된 신고 범위(환자, 의사환자, 병원체보유자)의 모든 보고건을 포함

3) 2020년 신증감염병증후군은 코로나19(COVID-19)로 신고·보고된 건수임

4) 간연병 사망은 해당 간연병으로 인한 사망으로 진단한 경우 신고함(단, 제3급 CRE 간연증 사망은 혈액에서

5) 2019년부터 서식 변경

Incidents of Infectious Diseases and Deaths(cont'd)

Unit: case,person

제2급 감염병												Year & Eup, Myeon
한센병 Hansen's disease		성홍열 Scarlet fever		반코마이신내성 황색포도알균감염증 VRSA infection		카바페넴내성장내 세균속균종감염증 CRE infection		E형간염 Viral hepatitis E		원숭이두창 Monkeypox		
발생 Cases	사망 Deaths	발생 Cases	사망 Deaths	발생 Cases	사망 Deaths	발생 Cases	사망 Deaths	발생 Cases	사망 Deaths	발생 Cases	사망 Deaths	
...	...	...	...	...	...	...	...	...	...	...	...	2019
...	...	...	...	...	...	...	...	...	...	...	...	2020
...	...	...	...	...	...	...	...	1	...	...	...	2021
...	...	...	...	...	...	...	...	...	...	...	...	2022
...	...	...	...	...	...	...	...	1	...	...	...	2023
-	-	-	-	-	-	-	-	-	-	-	-	**2024**
-	-	-	-	-	-	-	-	-	-	-	-	Jindo-eup
-	-	-	-	-	-	-	-	-	-	-	-	Gunnae-myeon
-	-	-	-	-	-	-	-	-	-	-	-	Gogun-myeon
-	-	-	-	-	-	-	-	-	-	-	-	Uisin-myeon
-	-	-	-	-	-	-	-	-	-	-	-	Imhoe-myeon
-	-	-	-	-	-	-	-	-	-	-	-	Jisan-myeon
-	-	-	-	-	-	-	-	-	-	-	-	Jodo-myeon

CRE가 분리된 사람이 검체 채취 후 30일 이내에 사망한 경우 신고함)

9-3. 법정감염병 발생 및 사망(속)

단위 : 건, 명

연 별 읍 면 별	제3급 감염병													
	합계						파상풍 Tetanus		B형간염 Viral hepatitis B		일본뇌염 Japanese encephalitis		C형간염 Viral hepatitis C	
	발생 Cases			사망 Deaths										
	계 Total	남 Male	여 Female	계 Total	남 Male	여 Female	발생 Cases	사망 Deaths	발생 Cases	사망 Deaths	발생 Cases	사망 Deaths	발생 Cases	사망 Deaths
2019	…	…	–	…	…	…	…	…	…	…	…	…	…	…
2020	22	85	–	…	…	…	…	…	…	…	…	67	…	…
2021	44	88	–	…	…	…	…	…	…	…	…	62	…	…
2022	33	63	–	…	…	…	…	…	…	…	…	45	…	…
2023	39	58	1	1	…	…	…	1	…	…	…	44	…	…
2024	**–**	**–**	**–**	**–**	**–**	**–**	**–**	**–**	**–**	**–**	**–**	**–**	**–**	**–**
진도읍	–	–	–	–	–	–	–	–	–	–	–	–	–	–
군내면	–	–	–	–	–	–	–	–	–	–	–	–	–	–
고군면	–	–	–	–	–	–	–	–	–	–	–	–	–	–
의신면	–	–	–	–	–	–	–	–	–	–	–	–	–	–
임회면	–	–	–	–	–	–	–	–	–	–	–	–	–	–
지산면	–	–	–	–	–	–	–	–	–	–	–	–	–	–
조도면	–	–	–	–	–	–	–	–	–	–	–	–	–	–

자료 : 보건소

주:1) 결핵, 후천성면역결핍증, 표본감시체계를 통하여 보고된 자료는 제외

2) 각 질병별로 규정된 신고 범위(환자, 의사환자, 병원체보유자)의 모든 보고건을 포함

3) 2020년 신종감염병증후군은 코로나19(COVID-19)로 신고·보고된 건수임

4) 간염병 사망은 해당 간염병으로 인한 사망으로 진단한 경우 신고함(단, 제3급 CRE 간염증 사망은 혈액에서

5) 2019년부터 서식 변경

Incidents of Infectious Diseases and Deaths(cont'd)

Unit: case,person

제3급 감염병														Year & Eup, Myeon
말라리아 Malaria		레지오넬라증 Legionellosis		비브리오패혈증 Vibrio vulnificus sepsis		발진티푸스 Epidemic typhus		발진열 Murine typhus		쯔쯔가무시증 Scrub typhus		렙토스피라증 Leptospirosis		
발생 Cases	사망 Deaths	발생 Cases	사망 Deaths	발생 Cases	사망 Deaths	발생 Cases	사망 Deaths	발생 Cases	사망 Deaths	발생 Cases	사망 Deaths	발생 Cases	사망 Deaths	
…	…	…	…	…	…	…	…	…	…	…	…	…	…	2019
…	…	1	…	…	…	…	…	…	…	33	…	…	…	2020
…	…	2	…	…	…	…	…	…	…	58	…	1	…	2021
…	…	1	…	…	…	…	…	…	…	48	…	…	…	2022
…	…	…	…	1	1	…	…	1	…	50	…	…	…	2023
–	**–**	**–**	**–**	**–**	**–**	**–**	**–**	**–**	**–**	**–**	**–**	**–**	**–**	**2024**
–	–	–	–	–	–	–	–	–	–	–	–	–	–	Jindo-eup
–	–	–	–	–	–	–	–	–	–	–	–	–	–	Gunnae-myeon
–	–	–	–	–	–	–	–	–	–	–	–	–	–	Gogun-myeon
–	–	–	–	–	–	–	–	–	–	–	–	–	–	Usin-myeon
–	–	–	–	–	–	–	–	–	–	–	–	–	–	Imhoe-myeon
–	–	–	–	–	–	–	–	–	–	–	–	–	–	Jisan-myeon
–	–	–	–	–	–	–	–	–	–	–	–	–	–	Jodo-myeon

9-4. 법정감염병 발생 및 사망(속)

단위 : 건, 명

연별 읍면별	제3급 감염병													
	브루셀라증 Brucellosis		공수병 Rabies		신증후군 출혈열 HFRS		크로이츠펠트 -야콥병 및 변종크로이츠펠트 -야콥병 CJD & vCJD		황열 Yellow fever		뎅기열 Dengue fever		큐열 Q fever	
	발생 Cases	사망 Deaths	발생 Cases	사망 Deaths	발생 Cases	사망 Deaths	발생 Cases	사망 Deaths	발생 Cases	사망 Deaths	발생 Cases	사망 Deaths	발생 Cases	사망 Deaths
2019	…	…	…	…	…	…	…	…	…	…	…	…	…	…
2020	…	…	…	…	…	…	…	…	…	…	…	…	…	…
2021	…	…	…	…	…	…	…	…	…	…	…	…	…	…
2022	…	…	…	…	1	…	…	…	…	…	…	…	…	…
2023	…	…	…	…	…	…	…	…	…	…	…	…	…	…
2024	**-**	**-**	**-**	**-**	**-**	**-**	**-**	**-**	**-**	**-**	**-**	**-**	**-**	**-**
진도읍	-	-	-	-	-	-	-	-	-	-	-	-	-	-
군내면	-	-	-	-	-	-	-	-	-	-	-	-	-	-
고군면	-	-	-	-	-	-	-	-	-	-	-	-	-	-
의신면	-	-	-	-	-	-	-	-	-	-	-	-	-	-
임회면	-	-	-	-	-	-	-	-	-	-	-	-	-	-
지산면	-	-	-	-	-	-	-	-	-	-	-	-	-	-
조도면	-	-	-	-	-	-	-	-	-	-	-	-	-	-

자료 : 보건소

주:1) 결핵, 후천성면역결핍증, 표본감시체계를 통하여 보고된 자료는 제외

2) 각 질병별로 규정된 신고 범위(환자, 의사환자, 병원체보유자)의 모든 보고건을 포함

3) 2020년 신종감염병증후군은 코로나19(COVID-19)로 신고·보고된 건수임

4) 감염병 사망은 해당 감염병으로 인한 사망으로 진단한 경우 신고함(단, 제3급 CRE 감염증 사망은 혈액에서

5) 2019년부터 서식 변경

Incidents of Infectious Diseases and Deaths(cont'd)

Unit: case,person

제3급 감염병															제4급 감염병		
웨스트 나일열 West nile fever		라임병 Lyme Borreliosis		진드기매개 뇌염 Tick-borne Enceɔhalitis		유비저 Melioidosis		치쿤구니야열 Chikungunya fever		중증열성 혈소판감소 증후군 SFTS		지카바이러스 감염증 Zika virus infection		발생 Cases	사망 Deaths	Year & Eup, Myeon
발생 Cases	사망 Deaths	발생 Cases	사망 Deaths	발생 Cases	사망 Deaths	발생 Cases	사망 Deaths	발생 Cases	사망 Deaths	발생 Cases	사망 Deaths	발생 Cases	사망 Deaths			
...	...	...	...	...	...	...	...	...	...	...	...	...	...	...	...	2019
...	...	...	...	...	...	...	...	...	...	4	...	...	...	...	...	2020
...	...	2	...	...	...	...	...	...	...	7	...	...	...	...	...	2021
...	...	1	...	...	...	...	...	...	...	...	...	...	...	...	...	2022
...	...	...	...	...	...	...	...	...	...	...	...	...	...	...	...	2023
-	**-**	**-**	**-**	**-**	**-**	**-**	**-**	**-**	**-**	**-**	**-**	**-**	**-**	**-**	**-**	**2024**
-	-	-	-	-	-	-	-	-	-	-	-	-	-	-	-	Jindo-eup
-	-	-	-	-	-	-	-	-	-	-	-	-	-	-	-	Gunnae-myeon
-	-	-	-	-	-	-	-	-	-	-	-	-	-	-	-	Gogun-myeon
-	-	-	-	-	-	-	-	-	-	-	-	-	-	-	-	Uisin-myeon
-	-	-	-	-	-	-	-	-	-	-	-	-	-	-	-	Imhoe-myeon
-	-	-	-	-	-	-	-	-	-	-	-	-	-	-	-	Jisan-myeon
-	-	-	-	-	-	-	-	-	-	-	-	-	-	-	-	Jodo-myeon

CRE가 분리된 사람이 검체 채취 후 30일 이내에 사망한 경우 신고함)

10. 결핵환자 현황

단위 : 명

연별 읍면별	당해년도 등록(신고)된 결핵 환자 수 Reported cases of tuberculosis in the current year								
	합 계 Total			신환자 New cases	재치료자(Retreatment)				
		남 Male	여 Female		합계 Total	재발자 Relapse	실패후 재치료자 Re-treatment after failed treatment	중단후 재등록 Re-registration after recess	이전치료결과 불명확 Unclear results from previous treatment
2019	57	33	24	46	17	11	-	-	6
2020	49	28	21	42	7	5	1	1	-
2021	56	35	21	45	11	8	1	2	-
2022	46	27	19	34	6	6	-	-	-
2023	41	20	21	31	7	5	-	2	-
2024	**38**	**21**	**17**	**33**	**5**	**3**		**2**	

자료 : 보건소

Registered Tuberculosis Patients

Unit : Person

과거치료 여부 불명확	기 타 Others	당해년도 결핵예방 접종실적 Administration of BCG in the current year								Year & Eup, Myeon
		합 계 Total			보건소 Health center					
			남 Male	여 Female	합 계 Total	남 Male	여 Female	미취학아동 children not in school	취학아동 Children in school	
–	–	–	–	–	–	…	…	–	–	2019
–	–	32	15	17	32	15	17	32	–	2020
–	–	17	9	8	17	9	8	17	–	2021
1	5	–	–	–	–	–	–	–	–	2022
3	–	–	–	–	–	–	–	–	–	2023
		61	**30**	**31**	**61**	**30**	**31**	**61**		**2024**

11. 보건소 구강보건사업 실적
Oral Health Activities at Health Centers

단위 : 건수, 명 Unit : case, person

연 별	구강보건교육 Oral health education		스케일링 또는 치면세정술 Scaling or oral prophylaxis		불소용액 양치사업 Fluoride mouth rinsing		불소용액 도포 Fluoride topical application		Year
	횟 수 Case	인 원 Person	건 수 Case	인 원 Person	건 수 Case	인 원 Person	건 수 Case	인 원 Person	
2019	93	5,011	1,178	589	-	-	3,940	1,970	2019
2020	65	3,311	1,076	538	-	-	2,248	1,124	2020
2021	75	4,619	1,026	513	-	-	3,208	1,604	2021
2022	98	5,138	1,318	659	-	-	4,068	2,034	2022
2023	108	5,874	1,188	594	-	-	3,844	1,922	2023
2024	**112**	**5,574**	**1,184**	**592**	**-**	**-**	**3,778**	**1,889**	**2024**

자료 : 보건소
주) 치아 홈메우기 사업 종료, 불소용액 도포 추가

12. 모 자 보 건 사 업 실 적
Maternal and Child Health Care Activities

단위 : 명 Unit : Person

연 별 월 별	모 자 보 건 관 리 Maternal and child health care program				Year & Month
	임산부 등록관리 Registered pregnant Women	영유아 등록관리 Registered infants/children			
			남 Male	여 Female	
2019	111	194	97	97	2019
2020	129	209	90	119	2020
2021	104	182	105	77	2021
2022	87	119	59	60	2022
2023	83	219	98	121	2023
2024	**96**	**275**	**100**	**175**	**2024**
1월	10	20	7	13	Jan.
2월	6	25	8	17	Feb.
3월	3	26	10	16	Mar.
4월	11	25	9	16	Apr.
5월	8	27	9	18	May.
6월	5	23	7	16	Jun.
7월	9	23	8	15	Jul.
8월	8	22	8	14	Aug.
9월	11	22	7	15	Sep.
10월	7	18	6	12	Oct.
11월	7	22	10	12	Nov.
12월	11	22	11	11	Dec.

자료 : 보건소

13. 건 강 보 험 적 용 인 구

단위 : 개소, 명

연 별	합 계 Total					근로자 Industrial Workers		
	적용인구 Covered persons					사업장수 Number of Workplace	적용인구	
	계 Total			가입자 Insured	피부양자 Depenents		계 Total	
		남 Male	여 Female					남 Male
2019	29,639	…	…	18,753	10,886	724	16,813	…
2020	38,678	…	…	14,842	23,836	745	17,355	…
2021	38,983	…	…	16,023	22,960	777	17,852	…
2022	29,023	14,710	14,313	19,609	9,414	787	12,458	6,010
2023	28,810	14,712	14,098	19,879	8,931	841	15,545	7,603
2024	**28,569**	**14,672**	**13,897**	**18,948**	**6,456**	**824**	**11,713**	**5,666**

자료 : 국민건강보험관리공단-건강보험통계연보

주 : 주민등록 주소지 기준, 지역의 가입자는 적용대상자를 말함

Covered Person(or Beneficiaries) of Health Insurance

Unit : Places, Persons

근로자 Industrial Workers			지역 Self-employeds					Year
Covered persons			석용인구 Covered persons					
	가입자	피부양자		Insured		세대주	가입자	
여 Female	Insured	Depenents		남 Male	여 Female	No. of households		
…	5,927	10,886	20,754	…	…	7,928	12,826	2019
…	6,518	10,837	21,323	…	…	8,324	12,999	2020
…	7,698	10,154	21,131	…	…	8,325	12,806	2021
6,448	5,063	7,395	13,124	6,935	6,189	8,681	8,681	2022
7,902	6,614	8,931	13,265	7,109	6,156	8,959	13,265	2023
6,047	**5,257**	**6,456**	**13,691**	**7,391**	**6,300**	**9,373**	**13,691**	**2024**

14. 건강보험급여
Benefits in Health Insurance

단위 : 건, 천원

연 별	합 계 Total		직 장 Industrial Workers		지 역 Self-employed		Year
	건 수 Cases	금 액 Amount	건 수 Cases	금 액 Amount	건 수 Cases	금 액 Amount	
2019	1,167,510	61,288,632	554,403	27,640,147	457,942	25,907,534	2019
2020	1,052,915	60,414,914	504,211	27,887,358	414,389	25,061,407	2020
2021	977,506	61,392,625	467,271	27,444,487	394,647	27,008,380	2021
2022	1,022,029	66,126,381	483,641	29,580,780	419,875	29,326,560	2022
2023	1,040,543	71,393,104	596,834	37,430,971	443,709	33,962,133	2023
2024	**1,020,439**	**74,231,805**	**569,965**	**37,463,818**	**450,474**	**36,767,987**	**2024**

자료 : 국민건강보험관리공단-건강보험통계연보

15. 건강보험대상자 진료 실적
Medical Treatment Activities Under the National Health Insurance

단위 : 건, 일 천원

연 별	지급건수 Benefits granted	일수 Days		진료비 Medical expenses			Year
		내원 Visit days	진료 Medical treatment		공단 부담 Covered by NHIS	본인 부담 Covered by the patient	
2019	1,167,510	61,288,632	554,403	27,640,147	457,942	25,907,534	2019
2020	1,052,915	60,414,914	504,211	27,887,358	414,389	25,061,407	2020
2021	977,506	61,392,625	467,271	27,444,487	394,647	27,008,380	2021
2022	1,022,029	66,126,381	483,641	29,580,780	419,875	29,326,560	2022
2023	1,040,543	71,393,104	596,834	37,430,971	443,709	33,962,133	2023
2024	**1,020,439**	**74,231,805**	**569,965**	**37,463,818**	**450,474**	**36,767,987**	**2024**

자료 : 국민건강보험관리공단 NHISS

16. 국 민 연 금 가 입 자

단위 : 명, 개소

연 별	총 가 입 자 수 Total insured persons			사업장 가입자 Workplace-based insured persons	
		남 Male	여 Female	사 업 장 Workplaces	가 입 자 Insurants
2019	8,930	5,100	3,830	1,170	3,661
2020	8,966	5,088	3,878	1,202	3,809
2021	8,668	4,907	3,761	1,252	3,823
2022	8,567	4,909	3,658	1,266	3,934
2023	8,460	4,881	3,579	1,516	4,019
2024	**8,158**	**4,724**	**3,434**	**1,431**	**4,028**

자료 : 국민연금공단-자료-통계자료

National Pension Insurants by Insurance Type

Unit : Places, Person

지 역 가 입 자 Individually insured persons	임 의 가 입 자 Voluntarily insured persons	임 의 계 속 가 입 자 Voluntarily & continuously insured person	Year
4,653	47	569	2019
4,478	49	630	2020
4,126	54	665	2021
3,951	45	637	2022
3,751	45	645	2023
3,528	**43**	**559**	**2024**

Source : National Pension Service, Haenam Branch

17. 국민연금 급여 지급현황

단위 : 개소, 천원

연 별	계 Total		연금 Pension							
			노령연금 Old-age Pension							
			특례 Special		노령연금 1) (20년 이상) Old-age pension (over 20years)		노령연금 1) (10년 이상~ 20년 미만)		조기 Early	
	수급자수 No. of beneficiaries	금액 Amount	수급자수	금액	수급자수	금액	수급자수	금액	수급자수	금액
2019	5,651	17,801,196	2,499	6,097,631	233	1,719,197	1,116	4,370,145	305	1,827,762
2020	5,929	19,508,562	2,410	5,939,654	326	2,490,901	1,300	5,111,346	324	1,975,106
2021	6,260	21,253,953	2,325	5,739,470	412	3,257,041	1,522	5,900,509	347	2,118,058
2022	6,573	23,761,644	2,218	5,601,393	528	4,421,822	1,729	6,888,901	364	2,346,838
2023	6,682	26,656,239	2,091	5,551,920	553	5,468,934	1,832	7,850,732	400	2,764,674
2024	**6,885**	**28,550,862**	**1,954**	**5,413,356**	**632**	**6,149,911**	**2,015**	**8,499,024**	**451**	**3,231,640**

자료 : 국민연금공단-자료-통계자료

주) : ( )안은 국민연금 가입기간임

Cases and Benefits in National Pension by Benefit Type

Unit : person, thousand won

분 할 Dividion		장 애 연 금 Disability Pension		유 족 연 금 Survivor Pension		일시금(Lump-sum benefits)						Year
						장애 Disability lump-sum compensation		반환 Lump-sum refund		사망 Lump-sum death payment		
수급자수	금액	수급자수	금액	수급자수	금액	수급자수	금액	수급자수	금액	수급자수	금액	
15	27,018	39	186,870	1,327	3,068,045	2	40,696	96	423,486	19	40,345	2019
18	31,322	42	204,700	1,367	3,176,159	1	17,149	122	480,738	19	81,487	2020
21	39,871	45	204,483	1,430	3,343,912	2	30,908	138	583,690	18	36,011	2021
29	62,049	42	197,124	1,488	3,585,492	1	22,488	151	572,797	23	62,740	2022
33	66,739	43	194,790	1,550	3,982,769	-	-	148	712,746	32	62,935	2023
37	**74,699**	**33**	**164,407**	**1,622**	**4,399,910**	**-**	**-**	**119**	**552,443**	**22**	**65,472**	**2024**

Source : National Pension Service, Haenam Branch

18. 노인여가복지시설
Senior Leisure Service Facilities

단위 : 개소, 명 Unit : number, person

연 별 읍 면 별	합 계 Total 시설수 Facilities	노인복지관 Senior service center 시설수 Facilities	종사자수 Workers			경로당 Community senior center 시설수 Facilities	노인교실 Senior school 시설수 Facilities	Year & Eup, Myeon
				남 Male	여 Female			
2019	276	2	20	10	10	274	–	2019
2020	281	2	20	10	10	279	–	2020
2021	281	2	28	12	16	279	–	2021
2022	281	2	26	10	16	279	–	2022
2023	281	2	25	11	14	279	–	2023
2024	**280**	**–**	**–**	**–**	**–**	**280**	**–**	**2024**
진도읍	44		–			44		Jindo-eup
군내면	32		–			32		Gunnae-myeon
고군면	30		–			30		Gogun-myeon
의신면	46		–			46		Uisin-myeon
임회면	45		–			45		Imhoe-myeon
지산면	39		–			39		Jisan-myeon
조도면	44		–			44		Jodo-myeon

자료 : 가족행복과

▼ 진도타워



19. 노인주거복지시설

단위 : 개소, 명

연별 읍면별	합 계 Total					양로시설 (Institution for the aged)					
	시설수 Facilities	입소인원 Admitted Person			종사자수 Workers			입소인원			종사자수	
		정원 Capacity	현원 Present					시설수	정원	현원		
				남 Male	여 Female		남 Male	여 Female			남 Male	여 Female	남 Male	여 Female
2019	–	–	–	–	–	–	–	–	–	–	–	–	–	–
2020	–	–	–	–	–	–	–	–	–	–	–	–	–	–
2021	–	–	–	–	–	–	–	–	–	–	–	–	–	–
2022	–	–	–	–	–	–	–	–	–	–	–	–	–	–
2023	–	–	–	–	–	–	–	–	–	–	–	–	–	–
2024	**–**	**–**	**–**	**–**	**–**	**–**	**–**	**–**	**–**	**–**	**–**	**–**	**–**	**–**
진도읍	–	–	–	–	–	–	–	–	–	–	–	–	–	–
군내면	–	–	–	–	–	–	–	–	–	–	–	–	–	–
고군면	–	–	–	–	–	–	–	–	–	–	–	–	–	–
의신면	–	–	–	–	–	–	–	–	–	–	–	–	–	–
임회면	–	–	–	–	–	–	–	–	–	–	–	–	–	–
지산면	–	–	–	–	–	–	–	–	–	–	–	–	–	–
조도면	–	–	–	–	–	–	–	–	–	–	–	–	–	–

자료 : 가족행복과

Residential Welfare Facilities for the Elderly

Unit : number, person

노인공동생활가정 (Senior citizens' home)								노인복지주택 (Welfare house for the aged)								Year & Eup, Myeon
시설수 Facilities	입소인원				종사자수 Workers			시설수 Facilities	입소인원				종사자수 Workers			
	정원	현원							정원	현원						
			남 Male	여 Female		남 Male	여 Female				남 Male	여 Female		남 Male	여 Female	
–	–	–	–	–	–	–	–	–	–	–	–	–	–	–	–	2019
–	–	–	–	–	–	–	–	–	–	–	–	–	–	–	–	2020
–	–	–	–	–	–	–	–	–	–	–	–	–	–	–	–	2021
–	–	–	–	–	–	–	–	–	–	–	–	–	–	–	–	2022
–	–	–	–	–	–	–	–	–	–	–	–	–	–	–	–	2023
–	**–**	**–**	**–**	**–**	**–**	**–**	**–**	**–**	**–**	**–**	**–**	**–**	**–**	**–**	**–**	**2024**
–	–	–	–	–	–	–	–	–	–	–	–	–	–	–	–	Jindo-eup
–	–	–	–	–	–	–	–	–	–	–	–	–	–	–	–	Gunnae-myeon
–	–	–	–	–	–	–	–	–	–	–	–	–	–	–	–	Gogun-myeon
–	–	–	–	–	–	–	–	–	–	–	–	–	–	–	–	Uisin-myeon
–	–	–	–	–	–	–	–	–	–	–	–	–	–	–	–	Imhoe-myeon
–	–	–	–	–	–	–	–	–	–	–	–	–	–	–	–	Jisan-myeon
–	–	–	–	–	–	–	–	–	–	–	–	–	–	–	–	Jodo-myeon

20. 노인의료복지시설

단위 : 개소, 명

연별 읍면별	합 계 Total								노인 Care facilities			
	시설수 Facilities	입소인원 Admitted Person				종사자수 Workers			시설수	입소인원		
		정원 Capacity	현원 Users							정원	현원	
				남 Male	여 Female		남 Male	여 Female				남 Male
2019	4	114	113	12	101	76	10	66	2	96	95	12
2020	4	114	114	12	102	78	9	69	2	96	96	12
2021	3	106	102	14	88	70	9	61	2	97	93	14
2022	3	105	105	12	93	71	7	64	2	96	96	12
2023	4	115	106	14	92	77	8	69	2	97	96	14
2024	**4**	**114**	**113**	**14**	**99**	**77**	**8**	**69**	**2**	**96**	**96**	**14**
진도읍	1	9	8	–	8	6	–	6				
군내면	–	–	–	–	–	–	–	–	–	–	–	
고군면	1	9	9	–	9	5	–	5	–	–	–	
의신면	2	96	96	14	82	66	8	58	2	96	96	14
노인	–	–	–	–	–	–	–	–	–	–	–	
전문	–	–	–	–	–	–	–	–	–	–	–	
조도면	–	–	–	–	–	–	–	–	–	–	–	

자료 : 가족행복과

Medical Welfare Facilities for the Elderly

Unit : number, person

요양시설 for the elderly				노인요양공동생활가정 Common residential household for the care of the elderly								Year & Eup, Myeon
	종사자수			시설수	입소인원				종사자수 Workers			
						현원						
여 Female		남 Male	여 Female		정원		남 Male	여 Female		남 Male	여 Female	
83	62	9	53	2	18	18	–	18	14	1	13	2019
84	64	8	56	2	18	18	–	18	14	1	13	2020
79	62	9	53	1	9	9	–	9	8	–	8	2021
84	65	7	58	1	9	9	–	9	6	–	6	2022
82	66	8	58	2	18	10	–	10	11	–	11	2023
82	**66**	**8**	**58**	**2**	**18**	**17**	**–**	**17**	**11**	**–**	**11**	**2024**
				1	9	8		8	6		6	Jindo-eup
	–			–	–	–			–			Gunnae-myeon
	–			1	9	9		9	5		5	Gogun-myeon
82	66	8	58	–	–	–			–			Uisin-myeon
	–			–	–	–			–			Imhoe-myeon
	–			–	–	–			–			Jisan-myeon
	–			–	–	–			–			Jodo-myeon

21. 재가노인복지시설

단위 : 개소, 명

연별 읍면별	합 계 Total				방문요양서비스 Home-visit care			
	시설수 Facilities	이용인원 Admissions		종사자수 Workers	시설수 Facilities	이용인원 Admissions		종사자수 Workers
		정원 Capacity	현원 Users			정원 Capacity	현원 Users	
2019	12	24	514	149	5		231	119
2020	12	47	1,265	136	5	–	692	79
2021	12	80	464	117	5	–	203	55
2022	18	151	932	315	8	–	472	232
2023	21	151	938	331	9	–	430	240
2024	**33**	**228**	**1,995**	**988**	**15**	**–**	**931**	**473**
진도읍	26	159	1,721	843	12	–	814	410
군내면	2	–	90	42	1	–	45	21
고군면	1	69	40	19	–	–	–	–
의신면	2	–	44	32	1	–	22	16
임회면	–	–	–	–	–	–	–	–
지산면	2	–	100	52	1	–	50	26
조도면	–	–	–	–	–	–	–	–

자료 : 가족행복과

Community Care Facilities for the Elderly

Unit : number, person

주.야간보호서비스 Day and night care				단기보호서비스 Short-term care respite				Year & Eup, Myeon
시설수 Facilities	이용인원 Admissions		종사자수 Workers	시설수 Facilities	이용인원 Admissions		종사자수 Workers	
	정원 Capacity	현원 Users			정원 Capacity	현원 Users		
1	24	24	9	–	–	–	–	2019
2	47	47	20	–	–	–	–	2020
2	80	73	13	–	–	–	–	2021
3	151	122	47	–	–	–	–	2022
3	151	122	47	–	–	–	–	2023
5	**228**	**186**	**79**	**–**	**–**	**–**	**–**	**2024**
4	159	146	60	–	–	–	–	Jindo-eup
–	–	–	–	–	–	–	–	Gunnae-myeon
1	69	40	19	–	–	–	–	Gogun-myeon
–	–	–	–	–	–	–	–	Uisin-myeon
–	–	–	–	–	–	–	–	Imhoe-myeon
–	–	–	–	–	–	–	–	Jisan-myeon
–	–	–	–	–	–	–	–	Jodo-myeon

21-1. 재가노인복지시설

단위 : 개소, 명

연 별 읍 면 별	방문목욕서비스 Home-visit bathing				방문간호서비스			
	시설수 Facilities	이용인원 Admissions		종사자수 Workers	시설수 Facilities	이용인원 Admissions		종사자수 Workers
		정원 Capacity	현원 Users			정원 Capacity	현원 Users	
2019	5	-	244	18	-	-	-	-
2020	5	-	526	37	-	-	-	-
2021	5	-	188	49	-	-	-	-
2022	7	-	338	36	-	-	-	-
2023	9	-	386	44	-	-	-	-
2024	**12**	**-**	**878**	**435**	**-**	**-**	**-**	**-**
진도읍	9	-	761	372	-	-	-	-
군내면	1	-	45	21	-	-	-	-
고군면	-	-	-	-	-	-	-	-
의신면	1	-	22	16	-	-	-	-
임회면	-	-	-	-	-	-	-	-
지산면	1	-	50	26	-	-	-	-
조도면	-	-	-	-	-	-	-	-

자료 : 가족행복과

Community Care Facilities for the Elderly

Unit : number, person

복지용구지원서비스				재가노인지원서비스 Community care supporting service				Year & Eup, Myeon
시설수 Facilities	이용인원 Admissions		종사자수 Workers	시설수 Facilities	이용인원 Admissions		종사자수 Workers	
	정원 Capacity	현원 Users			정원 Capacity	현원 Users		
–	–	–	–	1	–	15	3	2019
–	–	–	–	–	–	–	–	2020
–	–	–	–	–	–	–	–	2021
–	–	–	–	–	–	–	–	2022
–	–	–	–	–	–	–	–	2023
1	**–**	**–**	**1**	**–**	**–**	**–**	**–**	**2024**
1	–	–	1	–	–	–	–	Jindo-eup
–	–	–	–	–	–	–	–	Gunnae-myeon
–	–	–	–	–	–	–	–	Gogun-myeon
–	–	–	–	–	–	–	–	Uisin-myeon
–	–	–	–	–	–	–	–	Imhoe-myeon
–	–	–	–	–	–	–	–	Jisan-myeon
–	–	–	–	–	–	–	–	Jodo-myeon

22. 국민기초생활보장 수급자
Recipients of National Basic Livelihood Security Benefit

단위 : 가구수, 명 Unit : number, Person

연 별 읍면별	총 수 급 자 Total receipients				일 반 수 급 자 General receipients				시설수급자 Institutionalized Recipients				Year & Eup,Myeon
	가 구	인 원 Persons			가 구	인 원 Persons			가 구	인 원 Persons			
		계	남	여		계	남	여		계	남	여	
	Household	Total	Male	Female	Household	Total	Male	Female	Household	Total	Male	Female	
2019	1,246	1,816	-	-	1,246	1,790	-	-	-	26	-	-	2019
2020	1,501	2,032	889	1,143	1,474	2,005	882	1,123	27	27	7	20	2020
2021	1,734	2,212	1,012	1,200	1,707	2,185	1,005	1,180	27	27	7	20	2021
2022	1,850	2,360	1,024	1,336	1,821	2,331	1,016	1,315	29	29	8	21	2022
2023	2,022	2,357	1,026	1,331	1,996	2,330	1,020	1,310	26	27	6	21	2023
2024	**1,904**	**2,410**	**1,034**	**1,376**	**1,878**	**2,384**	**1,031**	**1,353**	**26**	**26**	**3**	**23**	**2024**
진도읍	555	732	337	395	554	731	337	394	1	1	-	1	Jindo-eup
군내면	168	214	97	117	168	214	97	117	-	-	-	-	Gunnae-myeon
고군면	178	246	103	143	177	245	103	142	1	1	-	1	Gogun-myeon
의신면	266	319	134	185	243	296	131	165	23	23	3	20	Uisin-myeon
임회면	240	305	140	165	240	305	140	165	-	-	-	-	Imhoe-myeon
지산면	252	308	120	188	252	308	120	188	-	-	-	-	Jisan-myeon
조도면	245	286	103	183	244	285	103	182	1	1	-	1	Jodo-myeon

자료 : 주민복지과

23. 기초연금 수급자 수
Recipients of Basic Pension

단위 : 명, %　　Unit : Person, %

연별 / 읍면별	전체 노인 대비 기초연금 수급자(명) Total recipients to population 65 years old & over									Year & Eup, Myeon
	전제 노인 Population 65 years old&over			수급사수 total recipients			수급률(%) Take-up rate			
	합계 Total	남 Male	여 Female	합계 Total	남 Male	여 Female	합계 Total	남 Male	여 Female	
2019	10,085	3,901	6,184	8,815	3,216	5,599	87.41	82.44	90.54	2019
2020	10,325	4,052	6,273	8,934	3,309	5,625	86.53	81.66	89.67	2020
2021	10,405	4,157	6,248	9,051	3,379	5,672	86.99	81.28	90.78	2021
2022	10,540	4,285	6,255	9,101	3,458	5,643	86.35	80.70	90.22	2022
2023	10,679	4,409	6,270	9,199	3,548	5,651	86.14	80.47	90.13	2023
2024	**10,435**	**4,318**	**6,117**	**8,965**	**3,570**	**5,395**	**85.91**	**82.68**	**88.20**	**2024**
진도읍	2,514	1,066	1,448	1,927	771	1,156	76.65	72.33	79.83	Jindo-eup
군내면	1,219	519	700	1,059	434	625	86.87	83.62	89.29	Gunnae-myeon
고군면	1,363	546	817	1,219	475	744	89.44	87.00	91.06	Gogun-myeon
의신면	1,462	619	843	1,265	521	744	86.53	84.17	88.26	Uisin-myeon
임회면	1,458	605	853	1,272	546	726	87.24	90.25	85.11	Imhoe-myeon
지산면	1,495	587	908	1,382	512	870	92.44	87.22	95.81	Jisan-myeon
조도면	924	376	548	841	311	530	91.02	82.71	96.72	Jodo-myeon

자료 : 가족행복과

24. 여 성 복 지 시 설

단위 : 개소, 명

연 별	합 계 Total				계 Sub total				모자가족복지시설 Mother-and-child family facilities			
	시설수 No. of Facilities	입소자 Admissions	퇴소자 Discharges	연말현재 생활인원 Inmates as of year-end	시설수	입소자	퇴소자	연말현재 생활인원	시설수	입소자	퇴소자	연말현재 생활인원
2019	–	–	–	–	–	–	–	–	–	–	–	–
2020	–	–	–	–	–	–	–	–	–	–	–	–
2021	–	–	–	–	–	–	–	–	–	–	–	–
2022	–	–	–	–	–	–	–	–	–	–	–	–
2023	–	–	–	–	–	–	–	–	–	–	–	–
2024	–	–	–	–	–	–	–	–	–	–	–	–

자료 : 가족행복과

Women's Welfare Facilities

Unit : person, number

한부모가족시설 Single-parent family												Year
미혼모자가족복지시설 Unmarried mother-and-child family facilities				미혼모자가족복지시설공동생활가정 Group home for mother-and-child families				모자일시지원복지시설 Temporary facilities for mother and child				
시설수	입소자	퇴소자	연말현재 생활인원	시설수	입소자	퇴소자	연말현재 생활인원	시설수	입소자	퇴소자	연말현재 생활인원	
–	–		–	–	–	–	–	–	–	–	–	2019
–	–	–	–	–	–	–	–	–	–	–	–	2020
–	–	–	–	–	–	–	–	–	–	–	–	2021
–	–	–	–	–	–	–	–	–	–	–	–	2022
–	–	–	–	–	–	–	–	–	–	–	–	2023
–	–	–	–	–	–	–	–	–	–	–	–	**2024**

24-1. 여 성 복 지 시 설

단위 : 개소, 명

연 별	계 Sub total				성폭력피해자보호시설 Facilities for victims of sexual violence				가정폭력피해자보호시설 Facilities for victims of domestic violence			
	시설수	입소자	퇴소자	연말현재 생활인원	시설수	입소자	퇴소자	연말현재 생활인원	시설수	입소자	퇴소자	연말현재 생활인원
2019	–	–	–	–	–	–	–	–	–	–	–	–
2020	–	–	–	–	–	–	–	–	–	–	–	–
2021	–	–	–	–	–	–	–	–	–	–	–	–
2022	–	–	–	–	–	–	–	–	–	–	–	–
2023	–	–	–	–	–	–	–	–	–	–	–	–
2024	–	–	–	–	–	–	–	–	–	–	–	–

자료 : 가족행복과

Women's Welfare Facilities

Unit : person, number

소외여성 복지시설 Female victims of violence								Year
성매매피해자지원시설 Facilities for victims of prostitution				폭력피해이주여성보호시설				
시설수	입소자	퇴소자	연말현재 생활인원	시설수	입소자	퇴소자	연말현재 생활인원	
–	–	–	–	–	–	–	–	2019
–	–	–	–	–	–	–	–	2020
–	–	–	–	–	–	–	–	2021
–	–	–	–	–	–	–	–	2022
–	–	–	–	–	–	–	–	2023
–	–	–	–	–	–	–	–	**2024**

25. 여 성 폭 력 상 담

단위 : 개소, 건

연 별	여성폭력상담 Counseling for violence against women											
	합계 Total		통합상담[1] Combined issues		가정폭력 Domestic violence		성폭력 Sexual violence		성매매피해 Forced prostitution			
	상담소 No. of counseling centers	상담건수 No. of counseling cases	상담소 No. of counseling centers	상담건수 Nc. of counseling cases	상담소 No. of counseling centers	상담건수 No. of counseling cases	상담소 No. of counseling centers	상담건수 No. of counseling cases	상담소 No. of counseling centers	상담건수 No. of counseling cases		
2019	–	–	–	–	–	–	–	–	–	–	–	–
2020	–	–	–	–	–	–	–	–	–	–	–	–
2021	–	–	–	–	–	–	–	–	–	–	–	–
2022	–	–	–	–	–	–	–	–	–	–	–	–
2023	–	–	–	–	–	–	–	–	–	–	–	–
2024	**–**	**–**	**–**	**–**	**–**	**–**	**–**	**–**	**–**	**–**	**–**	**–**

자료 : 가족행복과

Counseling for Violence Against Women

Unit : case, number

피해자 지원내역 Counseing Follow-ups										Year
합계 Total					통합상담[1] Combined issues					
심리·정서적 지원 Counseling	수사·법적 지원 Legal Aid	의료지원 Medical Aid	시설입소 연계 Referral to facilities	기타 Others	심리·정서적 지원 Counseling	수사·법적 지원 Legal Aid	의료지원 Medical Aid	시설입소 연계 Referral to facilities	기타 Others	
–	–	–	–	–	–	–	–	–	–	2019
–	–	–	–	–	–	–	–	–	–	2020
–	–	–	–	–	–	–	–	–	–	2021
–	–	–	–	–	–	–	–	–	–	2022
–	–	–	–	–	–	–	–	–	–	2023
–	–	–	–	–	–	–	–	–	–	**2024**

25-1. 여 성 폭 력 상 담

단위 : 개소, 건

연 별	피해자 지원내역 Counseing Follow-ups							
	가정폭력 Domestic violence					성폭력		
	심리·정서적 지원 Counseling	수사·법적 지원 Legal Aid	의료지원 Medical Aid	시설입소연계 Referral to facilities	기타 Others	심리·정서적 지원 Counseling	수사·법적 지원 Legal Aid	의료지원 Medical Aid
2019	–	–	–	–	–	–	–	–
2020	–	–	–	–	–	–	–	–
2021	–	–	–	–	–	–	–	–
2022	–	–	–	–	–	–	–	–
2023	–	–	–	–	–	–	–	–
2024	**–**	**–**	**–**	**–**	**–**	**–**	**–**	**–**

자료 : 가족행복과

Counseling for Violence Against Women

Unit : case, number

피해자 지원내역 Counseing Follow-ups							Year
Sexual violence		성매매피해 Forced prostitution					
시설입소연계 Referral to facilities	기타 Others	심리·정서적 지원 Counseling	수사·법적 지원 Legal Aid	의료지원 Medical Aid	시설입소연계 Referral to facilities	기타 Others	
–	–	–	–	–	–	–	2019
–	–	–	–	–	–	–	2020
–	–	–	–	–	–	–	2021
–	–	–	–	–	–	–	2022
–	–	–	–	–	–	–	2023
–	–	–	–	–	–	–	**2024**

26. 아동복지시설

단위 : 개소, 명

연 별	합계 Total										양육시설 Children bringing up facilities			
	시설수 No. of facilities	입소자 Admissions			퇴소자 Discharges			연말현재 생활인원 No. of inmates as of year-end			시설수	입소자	퇴소자	연말 현재 생활 인원
			남 Male	여 Female		남 Male	여 Female		남 Male	여 Female				
2019	–	–	–	–	–	–	–	–	–	–	–	–	–	–
2020	–	–	–	–	–	–	–	–	–	–	–	–	–	–
2021	–	–	–	–	–	–	–	–	–	–	–	–	–	–
2022	–	–	–	–	–	–	–	–	–	–	–	–	–	–
2023	7	4	1	3	4	3	1	156	71	85	–	–	–	–
2024	**7**	**44**	**19**	**25**	**46**	**16**	**30**	**154**	**74**	**80**	**–**	**–**	**–**	**–**

자료 : 가족행복과

Children Welfare Facilities

Unit : number, Person

자립지원시설 Self independence assistance facilities				보호치료시설 Child care treatment facilities				기타 Others				연 별
시설수	입소자	퇴소자	연말 현재 생활 인원	시설수	입소자	퇴소자	연말 현재 생활 인원	시설수	입소자	퇴소자	연말 현재 생활 인원	
–	–	–	–	–	–	–	–	–	–	–	–	2019
–	–	–	–	–	–	–	–	–	–	–	–	2020
–	–	–	–	–	–	–	–	–	–	–	–	2021
–	–	–	–	–	–	–	–	–	–	–	–	2022
–	–	–	–	–	–	–	–	7	4	4	156	2023
–	**–**	**–**	**–**	**–**	**–**	**–**	**–**	**7**	**44**	**46**	**154**	**2024**

27. 장애인 거주시설 수 및 입소 현황

단위 : 개소, 명

연 별	시설수 Number of facilities	입소자 Admissions				퇴소자 Discharges					
		계 Total	위탁자 (1)	무연고자 (2)	기 타 (3)	계	연고자 인도 (4)	취업 (5)	전원 (6)	사망 (7)	기타 (3)
2019		–	–	–	–	–	–	–	–	–	–
2020	1	–	–	–	–	–	–	–	–	–	–
2021	1	–	–	–	–	–	–	–	–	–	–
2022	1	3	1	2	–	–	–	–	–	–	–
2023	1	3	1	2	–	–	–	–	–	–	–
2024	**1**	**3**	**1**	**2**		**–**	**–**	**–**	**–**	**–**	**–**

자료 : 주민복지과

Institutions for the Disabled and Their Inmates

Unit : number, Person

연 말 현 재 수 용 인 원 No. of inmates as of year-end													연 별
계 Total	성 별 Sex		연령별 Age				장애종별 Disability						
	남 Male	여 Fe-male	18세미만 Less than 18 years		18세 이상 18 years and over		지체 (8)	시각 (9)	청각 언어 (10)	정신 지체 (11)	기타 (3)		
			남 Male	여 Fe-male	남 Male	여 Fe-male							
–	–	–	–	–	–	–	–	–	–	–	–	–	2019
3	1	2	–	–	1	2	–	–	–	–	–	2020
3	1	2	–	–	1	2	–	–	–	–	3	2021
3	1	2	–	–	1	2	–	–	–	–	3	2022
3	1	2	–	–	1	2	–	–	–	–	3	2023
3	**1**	**2**	**–**	**–**	**1**	**2**	**–**	**–**	**–**	**–**	**3**	**2024**

28. 장 애 인 등 록 현 황

단위 : 명

연 별 읍면별	성 별 Gender			장 애 유 형						
		남 male	여 female	지체 장애 (1)	뇌병변 장애 (2)	시각 장애 (3)	청각 장애 (4)	언어 장애 (5)	지적 장애 (6)	자폐성 장애 (7)
2019	3,111	1,535	1,576	1,648	218	280	450	19	247	8
2020	3,217	1,598	1,619	1,692	225	295	460	20	259	10
2021	3,151	1,569	1,582	1,654	214	288	450	21	254	11
2022	3,101	1,551	1,550	1,623	212	290	440	18	249	13
2023	2,876	1,468	1,408	1,454	199	273	422	18	237	16
2024	**2,990**	**1,527**	**1,463**	**1,529**	**202**	**280**	**432**	**19**	**249**	**15**
진도읍	698	393	305	319	62	56	91	7	75	7
군내면	370	192	178	172	30	37	64	1	28	2
고군면	360	183	177	183	23	27	54	1	30	2
의신면	391	185	206	213	24	39	58	1	23	1
임회면	386	199	187	186	18	45	67	6	35	2
지산면	437	203	234	256	25	42	46	2	34	1
조도면	348	172	176	200	20	34	52	1	24	–

자료 : 주민복지과

주1) 장애등급제(1~6급) 폐지되고 장애의 정도가 심한장애인(기존 1~3급), 심하지않은 장애인(기존 4~6급)으로 구분

(시행 2019.7.1)

Registered Disabled Persons

Unit : person

By type of disabled								장 애 정 도[1] degree of disability		Year & Eup, Myeon
정신 장애 (8)	신장 장애 (9)	심장 장애 (10)	호흡기 장애 (11)	간장애 (12)	안면 장애 (13)	장루, 요루 장애 (14)	뇌전증 장애 (15)	심한장애 Severe disability	심하지 않은 장애 Mild disability	
103	65	12	9	15	4	18	15	–	–	2019
113	71	12	8	15	3	19	15	1,137	2,080	2020
114	75	13	9	15	2	16	15	1,105	2,046	2021
110	82	11	8	12	2	17	14	1,087	2,014	2022
101	91	9	5	17	2	20	12	1,015	1,861	2023
108	**92**	**9**	**5**	**18**	**2**	**17**	**13**	**1,202**	**1,788**	**2024**
32	33	3	–	6	–	6	1	285	413	Jindo-eup
15	13	2	1	–	1	2	2	138	232	Gunnae-myeon
19	13	–	–	2	–	3	3	134	226	Gogun-myeon
8	15	2	1	3	–	3	–	268	123	Uisin-myeon
10	8	–	2	4	–	–	3	143	243	Imhoe-myeon
13	8	1	1	1	1	2	4	134	303	Jisan-myeon
11	2	1	–	2	–	1	–	100	248	Jodo-myeon

29. 묘지 및 봉안시설

단위 : 개소, 천㎡

연 별 읍면별	매장 Cemeteries											
	계 Total				공설묘지 Public cemeteries				법인묘지 Corporation cemeteries			
	개소 Sites	면적 Area		분묘설치 가능 Grave placed	개소 Sites	면적 Area		분묘설치 가능 Graveplaced	개소수 Sites	면적 Area		분묘설치 가능 Graveplaced
		총면적 Gross	점유면적 occupied			총면적 Gross	점유면적 occupied			총면적 Gross	점유면적 occupied	
2019	111,750	3,687	-	-	-	-	-	-	111,750	3,687	…	…
2020	111,750	3,687	-	-	-	-	-	-	111,750	3,687	…	…
2021	111,750	3,687	-	-	-	-	-	-	111,750	3,687	…	…
2022	111,750	3,687	-	-	-	-	-	-	111,750	3,687	…	…
2023	111,750	3,687	-	-	-	-	-	-	111,750	3,687	…	…
2024	**111,750**	**3,687**	**-**	**-**	**-**	**-**	**-**	**-**	**111,750**	**3,687**	**-**	**-**

자료 : 가족행복과

Cemeteries, Crematorium and Charnel houses

Unit : number, 1,000㎡

화장시설 Crematorium						봉안당 Charnel house									
계 Total		공설 Public		법인 Corpcaration		개소 Sites			총봉안능력(기) Total capacity			봉안기수 Deposited			
개소 Sites	화로 Brazier	개소 Sites	화로 Brazier	개소 Sites	화로 Brazier	소계 Sub-total	공설 Public	법인 Corporation	소계 Sub-total	공설 Public	법인 Corporation	소계 total	공설 Public	법인 Corporation	Year & Eup,Myeon
…	…	…	…	…	…	1	1	-	1,000	1,000	…	479	479	…	2019
…	…	…	…	…	…	1	1	-	1,000	1,000	…	479	479	…	2020
…	…	…	…	…	…	1	1	-	1,000	1,000	…	479	479	…	2021
…	…	…	…	…	…	1	1	-	1,000	1,000	…	663	663	…	2022
…	…	…	…	…	…	1	1	-	1,000	1,000	-	746	746	-	2023
-	**-**	**-**	**-**	**-**	**-**	**1**	**1**	**-**	**1,000**	**1,000**	**-**	**769**	**769**	**-**	**2024**

30. 헌혈사업실적

단위 : 명

연 별	장 소 별 By place								
	계 Total	혈액원 Blood center	헌혈의 집 Blood donation center	가두 Street campaign	고등학교 High school	대학교 University	군부대 Military base	종교단체 Religious org.	일반단체 General org.
2019	206,605	272	142,537	0	32,618	8,603	6,931	1,128	14,516
2020	183,153	507	139,241	-	10,267	769	8,749	619	23,001
2021	185,298	1,268	135,027	43	17,632	3,637	7,572	342	19,777
2022	189,525	1,826	143,123	49	15,010	4,630	5,605	3,098	16,184
2023	189,087	2,149	138,713	-	18,836	6,962	6,563	1,321	14,543
2024	**192,586**	**2,597**	**141,937**		**21,229**	**4,521**	**6,448**	**974**	**14,880**

연 별	연 령 별				
	계 Total	16~19세 16--19 age	20~29세 20--29 age	30~39세 30--39 age	40~49세 40--49 age
2019	206,605	75,161	67,819	31,594	20,911
2020	183,153	48,111	61,703	28,755	27,748
2021	696,498	567,969	58,989	25,178	26,907
2022	188,525	41,540	67,116	27,946	30,154
2023	17,090	6,298	6,116	1,498	1,845
2024	**192,586**	**45,486**	**66,353**	**28,190**	**30,348**

자료 : 대한적십자사 광주전남 혈액원(광주전남통합자료)

주1) : 1) RH(+)와 RH(-) 혈액 합계

Blood Donation Activities

Unit : person

직 업 별 By occupation									Year
계	학 생 Student	공무원 Public official	회사원 Office worker	군인 Military personnel	자영업 Self-employed	종교직 Clergy	가사 House work	기타 Others	
206,605	113,437	9,018	44,783	12,364	3,769	456	3,295	19,483	2019
183,153	77,577	13,935	50,016	12,167	4,595	614	3,940	20,309	2020
185,298	87,048	13,207	47,661	10,191	4,301	579	3,495	18,816	2021
189,525	78,100	12,060	54,139	9,051	4,701	609	6,258	24,607	2022
17,090	9,511	772	3,150	1,272	254	27	566	1,538	2023
192,586	**80,885**	**11,368**	**57,352**	**11,761**	**4,355**	**562**	**4,749**	**21,554**	**2024**

By age-group		혈 액 형 별 By type of blood					Year
50~59세 50~59 age	60세 이상 60 and older	계 Total	A	B	O	AB	
9,463	1,657	206,605	54,227	75,986	51,688	24,704	2019
14,546	2,290	183,153	47,992	66,854	46,154	22,153	2020
15,114	2,341	185,298	48,643	67,875	46,481	22,299	2021
18,514	3,255	189,525	49,982	68,455	48,053	23,035	2022
1,184	149	189,087	68,373	47,464	50,379	22,871	2023
18,690	**3,519**	**136,511**	**37,422**	**47,526**	**36,406**	**15,157**	**2024**

31. 어 린 이 집

단위 : 개소, 명

연 별 읍면별	어린이집수 Childcare Facilities							
	합계 Total	국공립 Public	사회복지 법인 Authorized	법인·단체 등	민간 Private	가정 Home	협동 Parents co-op	직장 Work place
2019	13	4	5	–	2	2	–	–
2020	12	4	3	2	1	2	–	–
2021	12	4	3	2	1	2	–	–
2022	11	4	3	2	–	2	–	–
2023	11	4	4	2	–	1	–	–
2024	**11**	**5**	**3**	**2**	**–**	**1**	**–**	**–**
진도읍	5	1	2	1		1		
군내면	1	1						
고군면	1		1					
의신면	2	2						
임회면	–							
지산면	1			1				
조도면	1	1						

자료 : 가족행복과

Childcare Facilities

Unit : number, person

보육아동수 Children in care								Year & Eup,Myeon
합계 Total	국공립 Public	사회복지법인 Authorized	법인·단체 등 Authorized and others	민간 Private	가정 Home	협동 Parents co-op	직장 Work place	
490	83	211	–	157	39	–	–	2019
455	71	197	130	17	40	–	–	2020
416	74	178	112	14	38	–	–	2021
373	66	177	98	–	32	–	–	2022
278	33	138	72	–	35	–	–	2023
336	**73**	**157**	**86**	**–**	**20**	**–**	**–**	**2024**
179	15	112	32		20			Jindo-eup
15	15							Gunnae-myeon
45		45						Gogun-myeon
34	34							Uisin-myeon
–								Imhoe-myeon
54			54					Jisan-myeon
9	9							Jodo-myeon

XIII

환 경

ENVIRONMENT

1. 환경오염물질 배출사업장
2. 환경오염배출사업장 단속 및 행정조치
3. 배출부과금 부과 및 징수현황
4. 대기오염
5. 쓰레기수거
6. 생활폐기물매립지
7. 폐기물 재활용률
8. 공공하수처리시설
    8-1. 공공하수처리시설
9. 시설녹지현황

1. 환경오염물질 배출사업장

단위 : 개소

연 별 읍면별	대 기(가스·먼지·매연 및 악취) Air pollution(gas,dust,soot and bad smell)					
	Total	1종 Class 1	2종 Class 2	3종 Class 3	4종 Class 4	5종 Class 5
2019	25	–	–	2	12	11
2020	25	–	–	2	10	13
2021	27	–	–	2	12	13
2022	27	–	–	2	12	13
2023	30	–	–	2	12	16
2024	**35**	**–**	**–**	**2**	**12**	**21**
진도읍	11	–	–	1	2	8
군내면	9	–	–	–	2	7
고군면	4	–	–	–	3	1
의신면	5	–	–	–	3	2
임회면	3	–	–	–	1	2
지산면	–	–	–	–	–	–
조도면	3	–	–	1	1	1

자료 : 환경수질과

주 : 배출사업자 기준

Environmental Pollutant Emitting Facilities

Unit : Places

수 질(폐수) Water pollution(waste water)						소음 및 진동	
Total	1종 Class 1	2종 Class 2	3종 Class 3	4종 Class 4	5종 Class 5	Noise and vibration	Year & Eup, Myeon
36	–	–	–	3	33	17	2019
41	–	–	–	2	39	17	2020
43	–	–	–	2	41	–	2021
42	–	–	–	2	40	19	2022
46	–	–	–	2	44	18	2023
62	**–**	**–**	**–**	**4**	**58**	**22**	**2024**
17	–	–	–	2	15	8	Jindo-eup
7	–	–	–	–	7	6	Gunnae-myeon
15	–	–	–	2	13	3	Gogun-myeon
8	–	–	–	–	8	4	Uisin-myeon
4	–	–	–	–	4	1	Imhoe-myeon
3	–	–	–	–	3	–	Jisan-myeon
8	–	–	–	–	8	–	Jodo-myeon

자료 : 환경수질과

Note : Based on exhaust business

2. 환경오염배출사업장 단속 및 행정조치

단위 : 개소, 건

연 별 읍 면 별	지도점검대상	점검사업장수	위반사업장수	행정처분내역		
				경 고 Warnings	개선명령 Order or repair	조업정지 Temporary suspension
2019	61	34	4	1	1	1
2020	66	9	–	–	–	–
2021	70	58	–	–	–	–
2022	70	52	11	–	–	–
2023	80	53	8	–	4	–
2024	**47**	**40**	**12**	**1**	**2**	**2**
진도읍	10	8	4	1	–	1
군내면	6	7	2	–	–	–
고군면	12	6	–	–	–	–
의신면	5	4	1	–	–	–
임회면	4	4	–	–	–	–
지산면	3	3	1	–	–	–
조도면	7	8	4	–	2	1

자료 : 환경수질과

주 : 병과고발은 행정처분과 고발이 병행된 것

Inspection and Administative Measures for Environmental Pollutant Emitting Facilities

Unit : Places, Cases

Administrative actions taken					병과고발	
사용중지 Suspension of use	허가취소 Licence revoked	폐쇄명령 Abolish	순수고발 Accusation	기 타 Others	Accusation with Administrative measures	Year & Eup, Myeon
–	–	–	–	1	–	2019
..	..	..	..	..	..	2020
–	–	–	2	–	18	2021
–	–	–	2	–	–	2022
–	–	–	–	4	–	2023
1	**1**	**–**	**–**	**5**	**–**	**2024**
–	1	–	–	1	–	Jindo-eup
–	–	–	–	–	–	Gunnae-myeon
–	–	–	–	2	–	Gogun-myeon
–	–	–	–	1	–	Uisin-myeon
–	–	–	–	–	–	Imhoe-myeon
–	–	–	–	–	–	Jisan-myeon
1	–	–	–	1	–	Jodo-myeon

자료 : 환경수질과

3. 배출부과금 부과 및 징수현황
Imposition and Collection of Emission Charges

단위 : 개소, 건

연 별	총부과 Total imposition	총징수 Total collection	대기(Air)		수질(Water)	
			부과 Imposition	징수 Collection	부과 Imposition	징수 Collection
2019	–	–	–	–	–	–
2020	–	–	–	–	–	–
2021	1,354,260	1,354,260	854,260	854,260	500,000	500,000
2022	1,423,720	1,423,720	274,320	274,320	1,149,400	1,149,400
2023	–	–	–	–	–	–
2024	**527,770**	**527,770**	**–**	**–**	**527,770**	**527,770**

자료 : 환경수질과

4. 대기오염
Air Pollutant Emissions

단위 : 개별

연 별	아황산가스 (SO_2)	일산화탄소 (CO)	이산화질소 (NO_2)	미세먼지 (pm2.5) (㎍/㎥)	미세먼지 (pm10) (㎍/㎥)	오존(O_3) Ozone (ppm/8hours)
2019	0.0030	0.5	0.005	16	31	0.033
2020	0.0020	0.4	0.005	14	27	0.031
2021	0.0020	0.4	0.005	12	34	0.036
2022	0.0020	0.4	0.005	12	25	0.039
2023	0.0026	0.38	0.0049	12	29	0.0395
2024	**0.0026**	**0.39**	**0.0042**	**11**	**23**	**0.0364**
1 월	0.0027	0.40	0.0070	13	24	0.0331
2 월	0.0028	0.42	0.0051	15	24	0.0356
3 월	0.0029	0.33	0.0055	14	34	0.0442
4 월	0.0028	0.39	0.0051	15	35	0.0463
5 월	0.0026	0.39	0.0039	12	26	0.0472
6 월	0.0022	0.44	0.0032	10	18	0.0423
7 월	0.0024	0.42	0.0019	6	15	0.0275
8 월	0.0025	0.46	0.0026	12	19	0.0321
9 월	0.0021	0.41	0.0031	9	17	0.0288
10 월	0.0024	0.33	0.0040	10	20	0.0344
11 월	0.0027	0.34	0.0046	10	21	0.0345
12 월	0.0026	0.32	0.0049	8	19	0.0308

자료 : 환경부 대기환경연보

5. 쓰 레 기 수 거

단위 : ㎢, 명, 톤, 대

연 별 읍 면 별	행 정 구 역(A) Administrative area		청 소 구 역(B) Waste collected area		수거지인구율(B/A) Population ratio in the Waste collected area	배 출 량 (C)(톤/일) Amount of discharged waste	처 리 량 (D)(톤/일) Amount of waste disposal	수 거 율 (D/C) (%) Disposal ratio
	면 적 Area	인 구 Population	면 적 Area	인 구 Population				
2019	440.10	30,715	436.00	30,300	99	26.46	26.46	100
2020	440.10	31,227	436.10	31,227	100	24.95	24.95	100
2021	440.10	30,066	436.10	30,066	100	25.80	25.80	100
2022	440.097	29,507	440.10	29,507	100	26.17	26.17	100
2023	440.110	28,979	440.10	28,979	100	24.22	24.21	100
2024	**440.110**	**27,860**	**-**	**27,860**	**100**	**29.59**	**29.59**	**100**
진도읍	44.320	10,356	-	10,356	100	14.42	14.42	100
군내면	63.920	2,780	-	2,780	100	3.26	3.26	100
고군면	48.460	3,330	-	3,330	100	2.60	2.60	100
의신면	66.350	3,247	-	3,247	100	2.86	2.86	100
임회면	69.880	3,167	-	3,167	100	2.58	2.58	100
지산면	89.980	2,879	-	2,879	100	2.13	2.13	100
조도면	57.200	2,101	-	2,101	100	1.74	1.74	100

자료 : 환경수질과

주)

1) '18년까지는 '재활용'에 포함되어있던 소각을 제외한 중간처분량(기계적(압축, 파쇄 등), 화학적(고형화, 중화, 응집 등), 생물학적(ㅎ기성, 혐기성 등) 처분 등)이 '19년도부터 ""기타""항목으로 분리됨

2) '18년까지는 'ㄱ타'에 해역배출량만 포함되며, '19년부터는 소각을 제외한 중간처분량(기계적(압축, 파쇄). 화학적(고형화, 중화, 응집), 생물학적(호기성, 혐기성) 처분 등), 해역배출량 등을 모두포함

3) '18년까지는 기타=(기타 처리량+최종보관량)-전년도 이월량을 나타냈으나, '19년부터 '기타'는 소각을 제외한 중간처분량(기계적(압축, 파쇄 등). 화학적(고형화, 중화, 응집 등), 생물학적(호기성, 혐기성 등) 처분 등)임"

Waste Collection and Disposal

처리 방법 By type of waste disposal						폐기물 Waste																					Year & Eup, Myeon
계 Total	발생량 Generation	매립 Landfill	소각 Incineration	재활용 Recycling	기타 Other	생활계 폐기물 Municipal waste					사업장 배출시설계 폐기물 Industrial wastes					건설 폐기물 Construction wastes					지정 폐기물 Designated wastes					
						발생량	매립	소각	재활용	기타	발생량	매립	소각	재활용	기타	발생량	매립	소각	재활용	기타	발생량	매립	소각	재활용	기타	
26.46	26.46	4.11	20.00	2.35	-	24.11	4.11	20.00	2.35	-	-	-	-	-	-	-	-	-	-	-	-	-	-	-	-	2019
24.95	26.46	0.06	20.96	3.93	-	24.94	0.06	20.96	3.93	-	-	-	-	-	-	-	-	-	-	-	-	-	-	-	-	2020
51.61	26.46	0.09	22.26	3.46	-	25.80	0.09	22.26	3.46	-	-	-	-	-	-	-	-	-	-	-	-	-	-	-	-	2021
52.34	26.46	0.02	22.12	4.03	-	26.17	0.02	22.12	4.03	-	-	-	-	-	-	-	-	-	-	-	-	-	-	-	-	2022
48.42	26.46	0.02	20.89	3.30	-	24.21	0.02	20.89	3.30	-	-	-	-	-	-	-	-	-	-	-	-	-	-	-	-	2023
59.18	**26.46**	**0.02**	**25.67**	**3.90**	**-**	**29.59**	**0.02**	**25.67**	**3.90**	**-**	**-**	**-**	**-**	**-**	**-**	**-**	**-**	**-**	**-**	**-**	**-**	**-**	**-**	**-**	**-**	**2024**
28.84	26.46	0.02	12.87	1.53	-	14.42	0.02	12.87	1.53	-	-	-	-	-	-	-	-	-	-	-	-	-	-	-	-	Jindo-eup
6.52	26.46	-	2.94	0.32	-	3.26	-	2.94	0.32	-	-	-	-	-	-	-	-	-	-	-	-	-	-	-	-	Gunnae-myeon
5.20	26.46	-	2.03	0.57	-	2.60	-	2.03	0.57	-	-	-	-	-	-	-	-	-	-	-	-	-	-	-	-	Gogun-myeon
5.72	26.46	-	2.45	0.41	-	2.86	-	2.45	0.41	-	-	-	-	-	-	-	-	-	-	-	-	-	-	-	-	Ujisin-myeon
5.16	26.46	-	2.27	0.31	-	2.58	-	2.27	0.31	-	-	-	-	-	-	-	-	-	-	-	-	-	-	-	-	Imhoe-myeon
4.26	26.46	-	1.68	0.45	-	2.13	-	1.68	0.45	-	-	-	-	-	-	-	-	-	-	-	-	-	-	-	-	Jisan-myeon
3.48	26.46	-	1.43	0.31	-	1.74	-	1.43	0.31	-	-	-	-	-	-	-	-	-	-	-	-	-	-	-	-	Jodo-myeon

자료 : 환경수질과

5-1. 쓰 레 기 수 거 (속)

단위 : ㎢, 명, 톤, 대

연 별 읍 면 별	지 방 자 치 단 체 Local gov.				위탁처리업체	
	인 원	장 비 Equipment			인 원	장 비
		차 량	손 수 레	중 장 비		차 량
	Workers	Motor cars	Hand cars	Heavy equipment	Workers	Motor cars
2019	43	11	22	-	-	-
2020	40	12	22	-	-	-
2021	40	12	4	-	-	-
2022	44	12	-	-	-	-
2023	45	17	-	-	-	-
2024	**45**	**17**	**-**	**-**	**-**	**-**
진도읍	19	7	-	-	-	-
군내면	4	1	-	-	-	-
고군면	4	2	-	-	-	-
의신면	4	2	-	-	-	-
임회면	4	2	-	-	-	-
지산면	4	2	-	-	-	-
조도면	6	1	-	-	-	-

자료 : 환경수질과

Waste Collection and Disposa (Cont'd)

Unit : Person, Ton, Each

Treatment companies		자가처리업체 Companies with treatment capacity				Year & Eup, Myeon
Equipment		인 원	장 비 Equipment			
손 수 레 Hand cars	중 장 비 Heavy equipment	Workers	차 량 Motor cars	손 수 레 Hand cars	중 장 비 Heavy equipment	
–	–	–	–	–	–	2019
–	–	–	–	–	–	2020
–	–	–	–	–	–	2021
–	–	–	–	–	–	2022
–	–	–	–	–	–	2023
–	**–**	**–**	**–**	**–**	**–**	**2024**
–	–	–	–	–	–	Jindo-eup
–	–	–	–	–	–	Gunnae-myeon
–	–	–	–	–	–	Gogun-myeon
–	–	–	–	–	–	Uisin-myeon
–	–	–	–	–	–	Imhoe-myeon
–	–	–	–	–	–	Jisan-myeon
–	–	–	–	–	–	Jodo-myeon

자료 : 환경수질과

6. 생 활 폐 기 물 매 립 지
Municipal Waste Landfills

단위 : ㎡, 톤

연 별 읍 면 별	개소 Landfill sites	면적 Landfill area	총매립용량 Total landfill capacity	기매립량 Already landfilled capacity	잔여매립가능량 Remaining landfill capacity	Year & Eup,Myeon
2019	5	16,470	85,905	33,519	52,386	2019
2020	5	16,470	85,905	35,283	50,621	2020
2021	5	16,470	85,905	36,624	49,281	2021
2022	5	16,470	85,905	38,301	47,604	2022
2023	5	16,470	85,905	38,563	47,342	2023
2024	**5**	**16,470**	**85,905**	**38,563**	**47,342**	**2024**
진도읍	–	–	–	–	–	Jindo-eup
군내면	1	11,210	69,930	26,773	43,157	Gunnae-myeon
고군면	–	–	–	–	–	Gogun-myeon
의신면	1	3,218	10,656	8,524	2,132	Uisin-myeon
임회면	–	–	–	–	–	Imhoe-myeon
지산면	–	–	–	–	–	Jisan-myeon
조도면	3	2,042	5,319	3,266	2,053	Jodo-myeon

자료 : 흰경수질과

자료 : 흰경수질과

주 : 배출사업자 기준

▼ 울돌목 해상케이블카



7. 폐기물 재활용률

단위 : %, 톤

연별 읍면별	재활용률 Recycling rate	합계 Total		생활계 폐기물 Municipal waste		사업장 배출시설계 폐기물 Industrial wastes	
		발생량(A) Amount generated	재활용(B) Amount recycled	발생량 Amount generated	재활용 Amount recycled	발생량 Amount generated	재활용 Amount recycled
2019	8.9	9,658	858	9,658	858	-	-
2020	15.7	9,104	1,433	9,104	1,433	-	-
2021	13.4	9,415.51	1,262.31	9,415.51	1,262.31	-	-
2022	16.0	7,666.79	1,225.95	7,666.79	1,225.95	-	-
2023	16.3	7,399.36	1,203.27	7,399.36	1,203.27	-	-
2024	**16.4**	**8,704.98**	**1,425.79**	**8,704.98**	**1,425.79**	**-**	**-**
진도읍	12.2	4,570.57	559.86	4,570.57	559.86	-	-
군내면	21.6	536.16	115.61	536.16	115.61	-	-
고군면	28.2	742.75	209.11	742.75	209.11	-	-
의신면	16.8	892.46	149.87	892.46	149.87	-	-
임회면	13.7	828.46	113.48	828.46	113.48	-	-
지산면	27.0	613.58	165.86	613.58	165.86	-	-
조도면	21.5	521.00	112.00	521.00	112.00	-	-

자료 : 환경수질과

주 : 폐기물 재활용률 = (B)/(A)*100 Note : Waste recycling rate = (B)/(A)*100

Waste Recycling Rate

Unit : %, ton

건설 폐기물 Construction wastes		지정 폐기물 Designated wastes				Year & Eup,Myeon
발생량 Amount generated	재활용 Amount recycled	발생량 Amount generated			재활용 Amount recycled	
		소계 Sub total	전년도 이월량	당해년도 발생량		
–	–	–	–	–	–	2019
–	–	–	–	–	–	2020
–	–	–	–	–	–	2021
–	–	–	–	–	–	2022
–	–	–	–	–	–	2023
–	**–**	**–**	**–**	**–**	**–**	**2024**
–	–	–	–	–	–	Jindo-eup
–	–	–	–	–	–	Gunnae-myeon
–	–	–	–	–	–	Gogun-myeon
–	–	–	–	–	–	Uisin-myeon
–	–	–	–	–	–	Imhoe-myeon
–	–	–	–	–	–	Jisan-myeon
–	–	–	–	–	–	Jodo-myeon

자료 : 환경수질과

8. 공공하수처리시설

단위 : 개별

연 별	시설명 (500㎥/일 이상/미만)	소재지 Location	시설용량 (㎥/일) Capacity (㎥/day)			
			계 Total	물리적 Mechanical	생물학적 Biological	고도 Advanced
2019	진도공공하수처리시설	진도읍	8,098	-	-	8,098
2020	진도공공하수처리시설	진도읍	8,258	-	-	8,258
2021	진도공공하수처리시설	진도읍	8,258	-	-	8,258
2022	진도공공하수처리시설	진도읍	8,308	-	-	8,308
2023	진도공공하수처리시설	진도읍	8,238	-	-	8,238
2024	**진도공공하수처리시설**	**진도읍**	**8,238**	**-**	**-**	**8,238**
진도읍	진도하수처리장	진도읍	4,210	-	-	4,210
군내면	녹진하수처리장	군내면	923	-	-	923
고군면	오일시하수처리장	고군면	440	-	-	440
의신면	의신하수처리장	의신면	1,015	-	-	1,015
임회면	임회지산하수처리장	임회면	460	-	-	460
지산면	가치하수처리장	지산면	790	-	-	790
조도면	창유하수처리장	조도면	400	-	-	400

자료 : 환경수질과

Sewerage Plant

Unit : item specific

처리량 (㎥/일) Actual capacity (㎥/day)				처리 방법 Treatment method	연계처리량(㎥ /일) (500㎥/일 이상/미만)				Year
계 Total	물리적 Mechanical	생물학적 Biological	고도 Advanced		분뇨 Excreta	축산 Livestock	침출수 Leachate	기타 Others	
6,829	–	–	6,829		2	–	–	–	2019
7,439	–	–	7,439		–	–	–	–	2020
7,480	–	–	7,480		4	–	–	–	2021
7,237	–	–	7,237		4	–	–	–	2022
7,673	–	–	7,673		8	–	–	–	2023
7,673	**–**	**–**	**7,673**	**–**	**8**	**–**	–	–	**2024**
3,840	–	–	3,840	–	8	–	–	–	Jindo-eup
1,061	–	–	1,061	–	–	–	–	–	Gunnae-myeon
368	–	–	368	–	–	–	–	–	Gogun-myeon
1,093	–	–	1,093	–	–	–	–	–	Uisin-myeon
397	–	–	397	–	–	–	–	–	Imhoe-myeon
575	–	–	575	–	–	–	–	–	Jisan-myeon
339	–	–	339	–	–	–	–	–	Jodo-myeon

자료 : 환경수질과

8-1. 공공하수처리시설

단위 : 개별

연 별	가동 개시일 Operation start	사업비 (백만원) Project Fee (Million won)	운영주체 (자체/공기업/ 민간위탁)	방류수 소독방법 disinfection	수계 River basin
2019	2003.03.03.	113,815	민간위탁	자외선	영산강
2020	2003.03.03.	120,915	민간위탁	자외선	영산강
2021	2003.03.03.	120,915	민간위탁	자외선	영산강
2022	2003.03.03.	115,991	민간위탁	자외선	영산강
2023	2003.03.03.	112,427	민간위탁	자외선	영산강
2024	**2003.03.03.**	**116,885**	**민간위탁**	**자외선**	**영산강**
진도읍	2003.03.03.	31,223	민간위탁	자외선	영산강
군내면	2003.10.10.	15,481	민간위탁	자외선	영산강
고군면	2008.07.26.	7,393	민간위탁	자외선	영산강
의신면	2008.07.09.	33,679	민간위탁	자외선	영산강
임회면	2008.06.30.	12,398	민간위탁	자외선	영산강
지산면	2017.10.10.	15,036	민간위탁	자외선	영산강
조도면	2002.09.30.	1,675	민간위탁	자외선	영산강

자료 : 환경수질과

Sewerage Plant

Unit : item specific

방류수역 Waters of disposal					Year
지류 Branch stream	세부단위 구역 Detailed unit basin	지역 구분 By region	중권역 Middle level district		
			명칭 Name	목표수질 (BOD)	
진도천	진도천	진도읍	진도	10	2019
진도천	진도천	진도읍	진도	10	2020
진도천	진도천	진도읍	진도	10	2021
진도천	진도천	진도읍	진도	10	2022
진도천	진도천	진도읍	진도	10	2023
진도천	**진도천**	**진도읍**	**진도**	**10**	**2024**
진도천	진도천	진도읍	진도	10	Jindo-eup
군내천	군내천	군내면	진도	10	Gunnae-myeon
월가천	월가천	고군면	진도	10	Gogun-myeon
의신천	의신천	의신면	진도	10	Uisin-myeon
지산천	지산천	지산면	진도	10	Imhoe-myeon
소포천	소포천	임회면	진도	10	Jisan-myeon
서남해	소포천	조도면	진도	10	Jodo-myeon

자료 : 환경수질과

9. 시설녹지현황

단위 : %, 톤

연별 읍면별	계 Total		완충녹지 Buffer greenlands		경관녹지 Scenery greenlands		연결녹지 Connection greenlands	
	개소 Number of greenlands	면적 Area of greenlands	개소 Number of greenlands	면적 Area of greenlands	개소 Number of greenlands	면적 Area of greenlands	개소 Number of greenlands	면적 Area of greenlands
2019	5	56,772.00	5	56,772.00	-	0.00	-	0.00
2020	2	16,693.00	2	16,693.00	-	0.00	-	0.00
2021	2	16,693.00	2	16,693.00	-	0.00	-	0.00
2022	2	16,693.00	2	16,693.00	-	0.00	-	0.00
2023	2	16,693.00	2	16,693.00	-	0.00	-	0.00
2024	**6**	**58,809.00**	**6**	**58,809.00**	**-**	**0.00**	**-**	**0.00**
진도읍	2	34,161.00	2	34,161.00	0	0.00	0	0.00
군내면	2	16,693.00	2	16,693.00	0	0.00	0	0.00
고군면	1	6,235.00	1	6,235.00	0	0.00	0	0.00
의신면	-	-	-	0.00	0	0.00	0	0.00
임회면	1	1,720.00	1	1,720.00	0	0.00	0	0.00
지산면	-	-	-	0.00	0	0.00	0	0.00
조도면	-	-	-	0.00	0	0.00	0	0.00

자료 : 도시개발과, 산림휴양과, 공원관리사업소

XIV

교육 및 문화

ENVIRONMENT

1. 학교 총 개황
2. 유치원
3. 초등학교
4. 중학교(국 · 공립)
5. 중학교(사립)
6. 일반계고등학교(국 · 공립)
7. 일반계고등학교(사립)
8. 특수목적고등학교(국 · 공립)
9. 특성화고등학교(국 · 공립)
10. 적령아동취학
11. 사설학원
12. 공공도서관
13. 국가유산
14. 체육시설
15. 청소년 수련시설
16. 언론매체

1. 학 교 총 개 황

단위 : 개소, 명

연별 학교별	학교수[1] Number of Schools	학급(과)수 Classes & Department	보통 교실수 number of Classrooms	학생수 Students Total	남 Male	여 Female	계 Total
2020. 4. 1.	35(7)	177	328	2,493	1,251	1,242	474
2021. 4. 1.	35(7)	191	287	2,451	1,210	1,241	601
2022. 4. 1.	35(7)	187	291	2,323	1,134	1,189	608
2023. 4. 1.	35(7)	183	286	2,252	1,116	1,136	603
2024. 4. 1.	35(7)	180	307	2,169	1,074	1,095	581
2025. 4. 1.	**35(7)**	**177**	**306**	**2,004**	**991**	**1,013**	**598**
유치원	14	21	7	172	87	85	46
초등학교	10(7)	89	159	832	403	429	287
중학교	7	36	81	529	270	259	144
중학교(국공립)	4	16	39	168	82	86	69
중학교 (사 립)	3	20	42	361	188	173	75
고등학교	4	31	59	471	231	240	121
일반계고등학교 (국공립)	1	3	3	31	16	15	13
일반계고등학교 (사 립)	1	12	18	239	98	141	41
특수목적고등학교 (국공립)	1	3	7	51	11	40	24
특성화고등학교 (국공립)	1	13	31	150	106	44	43

자료 : 진도교육지원청(기준일 :2024. 4. 1.)

주 : 1) 학교수에는 분교수가 포함됨. ( )는 분교수

Summary of Schools

Unit : Each, Person

교 직 원 수 Teachers and Education Workers						교원1인당 학 생 수 Number ofstudents per teacher	Year & School
교 원 수 Teachers			사무직원수 Clerical staffs				
Total	남 Male	여 Female	Total	남 Male	여 Female		
400	177	223	74	48	26	6.2	2020. 4. 1.
399	180	219	202	53	149	6.1	2021. 4. 1.
402	170	232	206	67	139	5.8	2022. 4. 1.
384	160	224	219	58	161	5.9	2023. 4. 1.
370	143	227	211	53	158	5.9	2024. 4. 1.
375	**143**	**232**	**223**	**55**	**168**	**5.3**	**2025. 4. 1.**
41	1	40	5	2	3	4.2	Kindergarten
160	57	103	127	28	99	5.2	Elementary school
94	40	54	50	15	35	5.6	Middle Schoo
45	12	33	24	7	17	3.7	Middle school (National,Public)
49	28	21	26	8	18	7.4	Middle School (Private)
80	45	35	41	10	31	5.9	High School
10	7	3	3	1	2	3.1	General High School (National And Public)
28	14	14	13	3	10	8.5	General High School (Private)
15	4	11	9	2	7	3.4	Vocational High School (National And Public)
27	20	7	16	4	12	5.6	Vocational High School (Private)

2. 유 치 원

단위 : 개, 명

연 별 읍면별	원 수 Number of Kinder-garten	학급수 Class	원아수 Students			교원수 Teachers			직원수 Clerical Staffs		
			Total	남 Male	여 Female	Total	남 Male	여 Female	Total	남 Male	여 Female
2020. 4. 1.	14	23	241	119	122	39	–	39	–	–	–
2021. 4. 1.	14	23	240	104	136	41	–	41	4	2	2
2022. 4. 1.	14	20	222	94	128	40	–	40	4	2	2
2023. 4. 1.	14	20	209	87	122	42	–	42	5	2	3
2024. 4. 1.	14	20	184	91	93	38	–	38	5	2	3
2025. 4. 1.	**14**	**21**	**172**	**87**	**85**	**41**	**1**	**40**	**5**	**2**	**3**
진도읍	4	10	124	64	60	20	–	20	4	2	2
군내면	2	2	10	6	4	4	–	4	–	–	–
고군면	2	3	11	5	6	6	–	6	1	–	1
의신면	2	1	4	3	1	2	–	2	–	–	–
임회면	1	1	7	3	4	2	–	2	–	–	–
지산면	1	1	4	2	2	2	1	1	–	–	–
조도면	2	3	12	4	8	5	–	5	–	–	–

자료 : 진도교육지원청(기준일 :2024. 4. 1.)

Kindergartens

Unit : Places, Person

신입원아수 New Entrants			졸업원아수 Children Graduated			교 실 수 Class rooms			Year & Up, Myeon
Total	남 Male	여 Female	Total	남 Male	여 Female	Total	정규 Regular	가·대용 Temporary	
134	60	74	103	49	54	7	7	–	2020. 4. 1.
113	45	68	97	55	42	7	7	–	2021. 4. 1.
99	45	54	89	44	45	7	7	–	2022. 4. 1.
89	39	50	96	42	54	7	7	–	2023. 4. 1.
82	40	42	72	35	37	7	7	–	2024. 4. 1.
66	**35**	**31**	**72**	**36**	**36**	**7**	**7**	**–**	**2025. 4. 1.**
41	23	18	47	20	27	7	7		Jindo-eup
2	2	–	1	1	–	–			Gunnae-myeon
10	5	5	4	3	1	–			Gogun-myeon
1	1	–	6	4	2	–			Uisin-myeon
–	–	–	3	2	1	–			Imhoe-myeon
1	1	–	4	2	2	–			Jisan-myeon
11	3	8	7	4	3	–			Jodo-myeon

3. 초 등 학 교

단위 : 개, 명, 천㎡

연 별 읍면별	학교수 Schools	학급수 Class	학 생 수 Students			교 원 수 Teachers			직 원 수 Clerical staffs		
			Total	남 Male	여 Female	Total	남 Male	여 Female	Total	남 Male	여 Female
2020. 4. 1.	17	95	1,124	574	550	168	71	97	41	24	17
2021. 4. 1.	17	100	1,111	569	542	170	76	94	113	26	87
2022. 4. 1.	17	100	1,059	524	535	173	66	107	117	40	77
2023. 4. 1.	17	98	1,003	493	510	163	63	100	121	26	95
2024. 4. 1.	17	97	937	459	478	156	55	101	116	23	93
2025. 4. 1.	**17**	**89**	**832**	**403**	**429**	**160**	**57**	**103**	**116**	**28**	**99**
진도읍	2	34	523	248	275	61	16	45	34	7	29
군내면	2	12	39	23	16	21	7	14	14	2	14
고군면	3	15	109	56	53	26	10	16	22	5	21
의신면	3	10	38	21	17	17	7	10	12	3	11
임회면	1	6	39	19	20	11	6	5	12	3	7
지산면	1	6	49	22	27	11	7	4	9	3	8
조도면	5	6	35	14	21	13	4	9	13	5	9

자료 : 진도교육지원청(기준일 :2024. 4. 1.)

주 : 1) 교지면적은 대지, 체육장의 합계임

2)건물은 보통 및 특별교실, 관리실, 기타의 합계

Elementary School

Unit : number, person, 1000㎡

입 학 자 수 Entrants			졸 업 자 Graduates			교지면적 Area of school Site	건물면적 Area of school buildings	교실수 Classrooms	Year & Eup, Myeon
Total	남 Male	여 Female	Total	남 Male	여 Female				
…	…	…	231	…	…	230	43	158	2020. 4. 1.
…	…	…	177	96	81	223	42	155	2021. 4. 1.
…	…	…	190	91	99	222.53	42.42	156	2022. 4. 1.
…	…	…	183	100	83	222.00	43.00	156	2023. 4. 1.
135	52	83	187	81	106	216.40	41.90	159	2024. 4. 1.
100	**44**	**56**	**192**	**100**	**92**	**216.4**	**42.6**	**159**	**2025. 4. 1.**
68	29	39	114	63	51	35.9	9.4	43	Jindo-eup
1	1	0	14	8	6	50.4	5.4	20	Gunnae-myeon
7	3	4	25	14	11	35.0	7.5	27	Gogun-myeon
6	2	4	8	2	6	23.9	5.5	21	Uisin-myeon
2	2		12	4	8	13.9	5.1	17	Imhoe-myeon
10	4	6	13	6	7	14.0	4.4	11	Jisan-myeon
6	3	3	6	3	3	43.3	5.3	20	Jodo-myeon

자료 : 진도교육지원청(기준일 :2024. 4. 1.)

4. 중 학 교 (국·공립)

단위 : 개, 명, 천㎡

연 별 읍면별	학교수 Schools	학급수 Class	학 생 수 Students Total	남 Male	여 Female	교 원 수 Teachers Total	남 Male	여 Female	직 원 수 Clerical staffs Total	남 Male	여 Female
2020. 4. 1.	4	14	163	69	94	49	21	28	10	8	2
2021. 4. 1.	4	14	172	79	93	47	19	28	23	8	15
2022. 4. 1.	4	14	161	79	82	48	20	28	22	7	15
2023. 4. 1.	4	15	160	83	77	47	19	28	23	8	15
2024. 4. 1.	4	16	170	83	87	45	12	33	23	10	13
2025. 4. 1.	**4**	**16**	**168**	**82**	**86**	**45**	**12**	**33**	**24**	**7**	**17**
진도읍	–	–	–	–	–	–	–	–	–	–	–
군내면	1	3	26	13	13	11	4	7	5	2	3
고군면	1	6	91	47	44	15	4	11	8	1	7
의신면	–	–	–	–	–	–	–	–	–	–	–
임회면	1	4	31	14	17	10	3	7	8	4	4
지산면	–	–	–	–	–	–	–	–	–	–	–
조도면	1	3	20	8	12	9	1	8	3	–	3

자료 : 진도교육지원청(기준일 :2024. 4. 1.)

주 : 1) 교지면적은 대지, 체육장의 합계임
2)건물은 보통 및 특별교실, 관리실, 기타의 합계

Middle School (National And Public)

Unit : number, person, 1000㎡

입 학 자 수 Entrants			졸 업 자 Graduates			교지면적 Area of school Site	건물면적 Area of school buildings	교실수 Classrooms	Year & Eup, Myeon
Total	남 Male	여 Female	Total	남 Male	여 Female				
67	…	…	60	…	…	67	14	41	2020. 4. 1.
50	29	21	39	18	21	67	14	41	2021. 4. 1.
47	23	24	56	25	31	66.93	13.74	40	2022. 4. 1.
59	29	30	66	30	36	71.00	16.00	40	2023. 4. 1.
62	29	33	53	32	21	71.00	14.02	40	2024. 4. 1.
52	**26**	**26**	**48**	**23**	**25**	**71.03**	**14.24**	**39**	**2025. 4. 1.**
–	–	–	–	–	–	–	–	–	Jindo-eup
13	7	6	11	4	7	19.0	3.5	8	Gunnae-myeon
23	12	11	14	9	5	16.0	4.2	13	Gogun-myeon
–	–	–	–	–	–	–	–		Uisin-myeon
10	4	6	6	2	4	20.0	4.0	11	Imhoe-myeon
–	–	–	–	–	–	–	–	–	Jisan-myeon
6	3	3	17	8	9	16.0	2.5	7	Jodo-myeon

5. 중 학 교 (사립)

단위 : 개, 명, 천㎡

연 별 읍면별	학교수 Schools	학급수 Class	학 생 수 Students Total	남 Male	여 Female	교 원 수 Teachers Total	남 Male	여 Female	직 원 수 Clerical staffs Total	남 Male	여 Female
2020. 4. 1.	3	20	423	222	201	49	28	21	11	9	2
2021. 4. 1.	3	20	418	210	208	48	28	20	28	8	20
2022. 4. 1.	3	20	417	200	217	48	28	20	27	7	20
2023. 4. 1.	3	20	377	196	181	45	25	20	27	7	20
2024. 4. 1.	3	20	369	183	186	44	23	21	25	7	18
2025. 4. 1.	**3**	**20**	**361**	**188**	**173**	**49**	**28**	**21**	**26**	**8**	**18**
진도읍	1	14	301	161	140	31	18	13	11	3	8
군내면	–	–	–	–	–	–	–	–	–	–	–
고군면	–	–	–	–	–	–	–	–	–	–	–
의신면	1	3	23	13	10	9	6	3	7	3	4
임회면	–	–	–	–	–	–	–	–	–	–	–
지산면	1	3	37	14	23	9	4	5	8	2	6
조도면	–	–	–	–	–	–	–	–	–	–	–

자료 : 진도교육지원청(기준일 :2024. 4. 1.)

주 : 1) 교지면적은 대지, 체육장의 합계임

2)건물은 보통 및 특별교실, 관리실, 기타의 합계

Middle School (Private)

Unit : number, person, 1000㎡

입학자수 Entrants			졸업자 Graduates			교지면적 Area of school Site	건물면적 Area of school buildings	교실수 Classrooms	Year & Eup, Myeon
Total	남 Male	여 Female	Total	남 Male	여 Female				
155	…	…	110	…	…	58	13	44	2020. 4. 1.
123	64	59	135	78	57	58	12	42	2021. 4. 1.
138	66	72	131	72	59	57.80	12.34	42	2022. 4. 1.
120	67	53	156	74	82	58.00	12.34	42	2023. 4. 1.
119	52	67	119	60	59	58.00	12.50	42	2024. 4. 1.
125	**69**	**56**	**132**	**65**	**67**	**57.80**	**11.18**	**42**	**2025. 4. 1.**
103	61	42	101	47	54	20	6.70	24	Jindo-eup
–	–	–	–	–	–	–	–	–	Gunnae-myeon
–	–	–	–	–	–	–	–	–	Gogun-myeon
7	2	5	10	7	3	18	1.73	9	Uisin-myeon
–	–	–	–	–	–	–	–	–	Imhoe-myeon
15	6	9	21	11	10	20.01	2.74	9	Jisan-myeon
–	–	–	–	–	–	–	–	–	Jodo-myeon

자료 : 진도교육지원청(기준일 :2024. 4. 1.)

6. 일 반 계 고 등 학 교 (국·공립)

단위 : 개, 명, 천㎡

연 별 학교별	학교수 Schools	학급수 Class	학 생 수 Students			교 원 수 Teachers			직 원 수 Clerical staffs		
			Total	남 Male	여 Female	Total	남 Male	여 Female	Total	남 Male	여 Female
2020. 4. 1.	1	3	30	19	11	12	8	4	3	2	1
2021. 4. 1.	1	3	17	12	5	12	8	4	1	0	1
2022. 4. 1.	1	3	16	10	6	13	8	5	3	2	1
2023. 4. 1.	1	1	19	9	10	12	8	4	3	3	0
2024. 4. 1.	1	3	23	14	9	11	9	2	3	2	1
2025. 4. 1.	**1**	**3**	**31**	**16**	**15**	**10**	**7**	**3**	**3**	**1**	**2**
조도고등학교	**1**	**3**	**31**	**16**	**15**	**10**	**7**	**3**	**3**	**1**	**2**

자료 : 조도고등학교(기준일 :2024. 4. 1.)

주 : 1) 교지면적은 대지, 체육장의 합계임
2)건물은 보통 및 특별교실, 관리실, 기타의 합계

General High School (National And Public)

Unit : number, person, 1000㎡

입 학 자 수 Entrants			졸 업 자 Graduates			교지면적 Area of school Site	건물면적 Area of school buildings	교실수 Classrooms	Year & Schools
Total	남 Male	여 Female	Total	남 Male	여 Female				
8	…	…	15	…	…	13.13	3.44	3	2020. 4. 1.
2	1	1	15	8	7	13.13	3.44	3	2021. 4. 1.
6	3	3	7	5	2	13.13	3.63	3	2022. 4. 1.
11	5	6	8	6	2	13.13	3.63	3	2023. 4. 1.
6	6	0	2	1	1	13.13	3.63	3	2024. 4. 1.
14	**5**	**9**	**6**	**3**	**3**	**13.13**	**3.63**	**3**	**2025. 4. 1.**
14	**5**	**9**	**6**	**3**	**3**	**13.13**	**3.63**	**3**	**Jodo high school**

자료 : 조도고등학교

7. 일 반 계 고 등 학 교 (사립)

단위 : 개, 명, 천㎡

연 별 학교별	학교수 Schools	학급수 Class	학 생 수 Students			교 원 수 Teachers			직 원 수 Clerical staffs		
			Total	남 Male	여 Female	Total	남 Male	여 Female	Total	남 Male	여 Female
2020. 4. 1.	1	14	273	117	156	35	21	14	4	3	1
2021. 4. 1.	1	13	250	104	146	34	22	12	12	4	8
2022. 4. 1.	1	12	227	105	122	32	20	12	12	4	8
2023. 4. 1.	1	12	243	113	130	32	19	13	14	4	10
2024. 4. 1.	1	12	246	112	134	31	18	13	14	4	10
2025. 4. 1.	**1**	**12**	**239**	**98**	**141**	**28**	**14**	**14**	**13**	**3**	**10**
진도고등학교	**1**	**12**	**239**	**98**	**141**	**28**	**14**	**14**	**13**	**3**	**10**

자료 : 진도고등학교(기준일 :2024. 4. 1.)

주 : 1) 교지면적은 대지, 체육장의 합계임

2)건물은 보통 및 특별교실, 관리실, 기타의 합계

General High School (Private)

Unit : number, person, 1000㎡

입학자수 Entrants			졸업자 Graduates			교지면적 Area of school Site	건물면적 Area of school buildings	교실수 Classrooms	Year & Schools
Total	남 Male	여 Female	Total	남 Male	여 Female				
76	…	…	135	…	…	26	10	18	2020. 4. 1.
81	39	42	107	55	52	75.4	4.8	18	2021. 4. 1.
80	41	39	96	38	58	75.47	4.82	18	2022. 4. 1.
89	35	54	72	27	45	75.47	4.38	18	2023. 4. 1.
78	37	41	74	36	38	75.47	4.38	18	2024. 4. 1.
76	**28**	**48**	**79**	**40**	**39**	**75.47**	**4.38**	**18**	**2025. 4. 1.**
76	**28**	**48**	**79**	**40**	**39**	**75.47**	**4.38**	**18**	**Jodo high school**

자료 : 진도고등학교

8. 특 수 목 적 고 등 학 교 (국·공립)

단위 : 개, 명, 천㎡

연 별 학교별	학교수 Schools	학급수 Class	학 생 수 Students			교 원 수 Teachers			직 원 수 Clerical staffs		
			Total	남 Male	여 Female	Total	남 Male	여 Female	Total	남 Male	여 Female
2020. 4. 1.	1	4	53	16	37	16	9	7	8	1	7
2021. 4. 1.	1	4	53	16	37	17	9	8	9	1	8
2022. 4. 1.	1	4	55	17	38	16	8	8	9	1	8
2023. 4. 1.	1	4	58	19	39	16	7	9	9	2	7
2024. 4. 1.	1	4	55	15	40	16	7	9	9	1	8
2025. 4. 1.	**1**	**3**	**51**	**11**	**40**	**15**	**4**	**11**	**9**	**2**	**7**
진도국악고등학교	**1**	**3**	**51**	**11**	**40**	**15**	**4**	**11**	**9**	**2**	**7**

자료 : 진도국악고등학교(기준일 :2024. 4. 1.)

주 : 1) 교지면적은 대지, 체육장의 합계임
2)건물은 보통 및 특별교실, 관리실, 기타의 합계

Specialized High School (National·Public)

Unit : number, person, 1000㎡

입학자수 Entrants			졸업자 Graduates			교지면적 Area of school Site	건물면적 Area of school buildings	교실수 Classrooms	Year & Schools
Total	남 Male	여 Female	Total	남 Male	여 Female				
13	…	…	16	…	…	22.6	6.3	7	2020. 4. 1.
13	4	9	33	13	20	22.6	6.3	7	2021. 4. 1.
14	3	11	16	7	9	22.6	6.3	7	2022. 4. 1.
19	4	15	15	5	10	22.6	6.3	7	2023. 4. 1.
14	2	12	19	7	12	22.60	6.30	7	2024. 4. 1.
17	**3**	**14**	**21**	**8**	**13**	**22.60**	**6.30**	**7**	**2025. 4. 1.**
17	**3**	**14**	**21**	**8**	**13**	**22.60**	**6.30**	**7**	**Jindo vocational high school**

자료 : 진도국악고등학교

9. 특 성 화 고 등 학 교 (국·공립)

단위 : 개, 명, 천㎡

연 별 학교별	학교수 Schools	학급수 Class	학 생 수 Students			교 원 수 Teachers			직 원 수 Clerical staffs		
			Total	남 Male	여 Female	Total	남 Male	여 Female	Total	남 Male	여 Female
2020. 4. 1.	1	14	190	116	74	30	18	12	19	4	15
2021. 4. 1.	1	14	190	116	74	30	18	12	12	4	8
2022. 4. 1.	1	14	166	105	61	32	20	12	12	4	8
2023. 4. 1.	1	13	183	116	67	27	19	8	17	6	11
2024. 4. 1.	1	13	185	117	68	28	19	9	16	4	12
2025. 4. 1.	**1**	**13**	**150**	**106**	**44**	**27**	**20**	**7**	**16**	**4**	**12**
진도실업 고등학교	**1**	**13**	**150**	**106**	**44**	**27**	**20**	**7**	**16**	**4**	**12**

자료 : 진도실업고등학교(기준일 :2024. 4. 1.)

주 : 1) 교지면적은 대지, 체육장의 합계임
2)건물은 보통 및 특별교실, 관리실, 기타의 합계

Specialized High School (National And Public)

Unit : number, person, 1000㎡

입 학 자 수 Entrants			졸 업 자 Graduates			교지면적 Area of school Site	건물면적 Area of school buildings	교실수 Classrooms	Year & Schools
Total	남 Male	여 Female	Total	남 Male	여 Female				
58	…	…	68	…	…	31.0	11.0	14	2020. 4. 1.
58	39	19	68	50	18	31.8	11.2	14	2021. 4. 1.
58	38	20	76	46	30	31.8	11.2	18	2022. 4. 1.
77	46	31	50	34	16	31.8	11.2	13	2023. 4. 1.
58	37	21	54	36	18	31.01	11.71	31	2024. 4. 1.
48	**39**	**9**	**71**	**44**	**27**	**31.80**	**11.70**	**31**	**2025. 4. 1.**
48	**39**	**9**	**71**	**44**	**27**	**31.80**	**11.70**	**31**	**Jindo vocational high school**

자료 : 진도실업고등학교

10. 적 령 아 동 취 학

단위 : 명, %

연 별	취학대상자 Right age children for education														
	계 Total			적령아동 Children of schooling			유예 및 과령아 Children over the schooling age			조기입학신청자 Children under the schooling age			계 Total		
		남 Male	여 Female		남 Male	여 Female		남 Male	여 Female		남 Male	여 Female		남 Male	여 Female
2020. 4. 1.	175	89	86	175	89	86	-	-	-	-	-	-	169	88	81
2021. 4. 1.	168	91	77	165	89	76	2	1	1	1	1	-	167	90	77
2022. 4. 1.	147	74	73	147	74	73	-	-	-	-	-	-	142	71	71
2023. 4. 1.	142	65	77	142	65	77	-	-	-	-	-	-	138	64	74
2024. 4. 1.	139	54	85	138	53	85	-	-	-	1	1	-	136	53	83
2025. 4. 1.	**106**	**48**	**58**	**105**	**48**	**57**	**1**	**-**	**1**	**-**	**-**	**-**	**102**	**45**	**57**

자료 : 진도교육지원청(기준일 :2024. 4. 1.)

Admission of Freshmen

Unit : Person, %

취 학 자 School Children												
적령아동 Children of schooling			유예및과령아 Children over the schooling age			조기입학신청자 Children under the schooling age			기타 Others			취 학 률 Percentage of enrollment	Year
	남 Male	여 Female		남 Male	여 Female		남 Male	여 Female		남 Male	여 Female		
169	88	81	–	–	–	–	–	–	–	–	–	–	2020. 4. 1.
164	88	76	2	1	1	1	1	–	–	–	–	99	2021. 4. 1.
142	71	71	–	–	–	–	–	–	–	–	–	97	2022. 4. 1.
138	64	74	–	–	–	–	–	–	2	–	2	97	2023. 4. 1.
137	54	83	–	–	–	1	1	–	–	–	–	98	2024. 4. 1.
100	45	55	2	–	2	–	–	–	–	–	–	96	2025. 4. 1.

자료 : 진도교육지원청(기준일 :2024. 4. 1.)

11. 사 설 학 원

단위 : 개소, 명

연 별	사 설 학 원 Private Institute							
	학 원 수 Number of institutions							
		학교교과 교습학원 School curriculum education and training institute						
	합계 Total	소계 Sub total	입시검정 및 보습 Entrance exam Certification Supplementary courses	국제화 International practical affairs	예능 Arts	특수 교육 Special education	종합 Comprehersive	기타 Others
2020. 4. 1.	25	25	15	2	7	–	–	1
2021. 4. 1.	22	22	12	2	7	–	–	1
2022. 4. 1.	23	23	13	2	7	–	–	1
2023. 4. 1.	23	23	14	2	7	–	–	–
2024. 4. 1.	25	25	14	2	8	–	–	1
2025. 4. 1.	**24**	**24**	**14**	**1**	**8**	**–**	**–**	**1**

자료 : 진도교육지원청(기준일 :2024. 4. 1.)

주 : 1) 강의실, 실습실, 실습장, 음악실, 무용실, 작업실, 열람실

Private Institutes

Unit : Places, Person

사 설 학 원 Private Institute								
학 원 수 Number of institutions						일시수용 능력인원 T.O	교수학습 공간1) Classrooms	Year
평생직업 교육학원								
Lifelong vocational education and training institutes								
소계 Sub total	직업 기술 Occupational skills	국제화 International practical affairs	인문사회 Liberal arts & social sciences	기예 Arts	종합 Comprehensive			
–	–	–	–	–	–	814	52	2020. 4. 1.
–	–	–	–	–	–	800	31	2021. 4. 1.
–	–	–	–	–	–	946	35	2022. 4. 1.
–	–	–	–	–	–	929	85	2023. 4. 1.
–	–	–	–	–	–	963	95	2024. 4. 1.
–	**–**	**–**	**–**	**–**	**–**	**1,100**	**105**	**2025. 4. 1.**

12. 공 공 도 서 관

단위 : 개, 명, 권, 천원

연 별 도서관별	도 서 관 수 Number of libraries	좌 석 수 Seats	자료수 Number of data		
			도 서 book	비 도 서 Non-book	연속 간행물 (종) Periodical
2020. 4. 1.	2	552	121,499	11,760	43
2021. 4. 1.	2	552	129,511	10,394	44
2022. 4. 1.	2	552	132,674	12,284	45
2023. 4. 1.	2	552	141,264	7,027	44
2024. 4. 1.	2	552	147,781	12,489	55
2025. 4. 1.	**2**	**552**	**149,163**	**15,437**	**63**
전남광주통합 특별시교육청 진도도서관	**1**	**450**	**94,497**	**7,163**	**53**
진도철마도서관	**1**	**102**	**54,666**	**8,274**	**10**

자료 : 전라남도교육청진도도서관, 진도 철마도서관(문화예술과)
주 : 1) 인건비, 자료구입비, 기타운영비 합계

Public Libraries

Unit : number, person, volume, thousand won

도서관 방문자수 Library visitors	연간대출책수 Books checked out in current year	직원수 Staffs			예 산[1] Budget	Year & Library
			남 Male	여 Female		
117,075	29,961	15	7	8	571,922	2020. 4. 1.
60,462	38,698	12	5	7	602,655	2021. 4. 1.
74,015	27,367	12	5	7	600,674	2022. 4. 1.
32,180	13,570	14	5	9	765,043	2023. 4. 1.
103,355	28,669	15	5	10	740,685	2024. 4. 1.
113,120	**41,949**	**14**	**4**	**10**	**780,297**	**2025. 4. 1.**
97,819	**38,573**	**7**	**2**	**5**	**343,297**	**Jindo Library**
15,301	**3,376**	**7**	**2**	**5**	**437,000**	**Jindo Cheolma Library**

13. 국 가 유 산

단위 : 건

연 별 읍 면 별	지정유산								
	총 계 Total	국 가 지 정 유 산 State-designated heritage							
		계	국보 National treasure	보물 Treasure	사적 Historic site	명승 Scenic site	천연기념물 Natural monument	국가무형유산 National Intangible cultural heritage	국가민속문화유산 National Folklore cultural heritage
2019	39	17	…	2	4	…	6	5	…
2020	39	17	…	2	2	2	6	5	…
2021	39	17	…	2	2	2	6	5	…
2022	39	17	…	2	2	2	6	5	…
2023	39	17	…	2	2	2	6	5	…
2024	**41**	**18**	**–**	**2**	**3**	**2**	**6**	**5**	**–**
진도읍	9	4	–	–	–	–	1	3	–
군내면	7	4	–	1	1	–	1	1	–
고군면	2	1	–	–	–	1	–	–	–
의신면	12	4	–	1	1	1	1	–	–
임회면	4	2	–	–	1	–	1	–	–
지산면	4	1	–	–	–	–	–	1	–
조도면	3	2	–	–	–	–	2	–	–

자료 : 문화예술과

Cultural Heritage

Unit : number

Designated cultural heritage						등록문화유산 Registered cultural heritage		Year & Eup, Myeon
시도지정유산 City·Province-designated heritage					문화유산 자료 및 자연유산 자료 Cultural heritage material	국가등록문화유산 State-registered cultural heritage	시도등록문화유산 City·Province-registered cultural heritage	
	시도유형 문화유산 Tangible cultural heritage	시도무형 유산 Intangible cultural heritage	시도 기념물 및 시도자연 유산 Monument	시도민속 문화유산 Folklore cultural heritage				
17	5	6	6	…	5	…	…	2019
17	5	7	5	…	5	…	…	2020
17	5	7	5	…	5	…	…	2021
17	5	7	5	…	5	…	…	2022
17	5	7	5	…	5	…	…	2023
18	**5**	**8**	**5**	**-**	**5**	**-**	**-**	**2024**
3	1	2	-	-	2	-	-	Jindo-eup
2	1	-	1	-	1	-	-	Gunnae-myeon
-	-	-	-	-	1	-	-	Gogun-myeon
8	2	2	4	-	-	-	-	Uisin-myeon
1	1	-	-	-	1	-	-	Imhoe-myeon
3	-	3	-	-	-	-	-	Jisan-myeon
1	-	1	-	-	-	-	-	Jodo-myeon

자료 : 문화예술과

14. 체 육 시 설

가. 공공체육시설 Public sports facilities

단위 : 개소

연 별 읍면별	공공 체육시설 합계 Total	육상 경기장 Track and field stadium	축구장 Football field	하키장 Hockey pitch	야구장 Baseball field	싸이클 경기장 Velodrome	테니스장 Tennis court	씨름장 Ssireum ring	간이 운동장 (동네체육시설) Playground	체육관 Gym		
										구기 체육관 Ball game	투기 체육관 Physical match	생활 체육관 Daily sports
2019	24	–	2	–	–	–	2	–	–	–	–	1
2020	28	–	2	–	1	–	3	1	–	–	–	1
2021	28	–	2	–	1	–	3	1	–	–	–	1
2022	28	–	3	–	1	–	3	1	–	–	–	1
2023	37	1	3	–	1	–	3	1	–	5	–	1
2024	**37**	**1**	**3**	**–**	**1**	**–**	**3**	**1**	**–**	**5**	**–**	**1**
진도읍	20	1	3	–	–	–	2	1	–	5		1
군내면	3	–	–	–	–	–	–	–	–	–	–	–
고군면	4	–	–	–	1		–	–	–	–	–	–
의신면	3	–	–	–	–	–	–	–	–	–	–	–
임회면	2	–	–	–	–	–	–	–	–	–	–	–
지산면	4	–	–	–	–	–	1	–	–	–	–	–
조도면	1	–	–	–	–	–	–	–	–	–	–	–

자료 : 스포츠산업사업소

Sports Facilities

Unit : number

Public sports facilities												Year & Eup, Myeon
게이트볼장 Gateball court	수영장 Swimming pool	롤러 스케이트장 Roller-skating rink	사격장 Shooting Range	국궁장 Traditional archery field	양궁장 Western-style archery field	승마장 Equestrian field	골프 연습장 Golf practice range	조정 카누장 Rowing and canoeing facility	요트장 Yachting facility	빙상장 Ice rink	기타 체육시설 Etc sports facility	
16	1	–	–	1	–	–	–	–	–	–	1	2019
17	1	–	–	1	–	–	–	–	–	–	1	2020
17	1	–	–	1	–	–	–	–	–	–	1	2021
17	1	–	–	1	–	–	–	–	–	–	–	2022
17	1	–	–	1	–	–	–	–	–	–	3	2023
17	**1**	**–**	**–**	**1**	**–**	**–**	**–**	**–**	**–**	**–**	**3**	**2024**
2	1	–	–	1	–	–	–	–	–	–	3	Jindo-eup
3	–	–	–	–	–	–	–	–	–	–	–	Gunnae-myeon
3	–	–	–	–	–	–	–	–	–	–	–	Gogun-myeon
3	–	–	–	–	–	–	–	–	–	–	–	Uisin-myeon
2	–	–	–	–	–	–	–	–	–	–	–	Imhoe-myeon
3	–	–	–	–	–	–	–	–	–	–	–	Jisan-myeon
1	–	–	–	–	–	–	–	–	–	–	–	Jodo-myeon

자료 : 스포츠산업사업소

14-1. 체 육 시 설 (속)

나. 신고·등록 체육시설업 Reported·Registered Sports Facilities

단위 : 개소

연 별 읍 면 별	합 계	신 고 체 육 시 설							
		요트장 Yachting facility	조정장 Rowing facility	카누장 Canoeing facility	빙상장 Ice rink	승마장 Equestrian field	종합체육시설 Sports complex	수영장 Swimming pool	체육도장 Exercise facility
2019	31	–	–	–	–	–	–	2	4
2020	29	–	–	–	–	–	–	2	4
2021	30	–	–	–	–	–	–	2	4
2022	26	–	–	–	–	–	–	2	3
2023	25	–	–	–	–	–	–	2	3
2024	**30**	**–**	**–**	**–**	**–**	**–**	**–**	**2**	**3**
진도읍	20	–	–	–	–	–	–	1	3
군내면	2	–	–	–	–	–	–	–	–
고군면	1	–	–	–	–	–	–	–	–
의신면	3	–	–	–	–	–	–	1	–
임회면	1	–	–	–	–	–	–	–	–
지산면	1	–	–	–	–	–	–	–	–
조도면	2	–	–	–	–	–	–	–	–

자료 : 스포츠산업사업소

Sports Facilities (Cont'd)

Unit : number

Reported sports facilities						등록체육시설 Registered sports facilities			Year & Eup, Myeon
골프 연습장 Golf practice range	체력 단련장 Physical training center	당구장 Billiard room	썰매장 Sledding facility	무도장 Ball room	무도 학원 Ballroom institutes	골프장 Golf course	스키장 Ski ground	자동차 경주장 Car racing track	
3	3	19	–	–	–	–	–	–	2019
3	4	16	–	–	–	–	–	–	2020
4	4	16	–	–	–	–	–	–	2021
6	4	11	–	–	–	–	–	–	2022
5	4	11	–	–	–	–	–	–	2023
4	**4**	**17**	**–**	**–**	**–**	**–**	**–**	**–**	**2024**
2	4	10	–	–	–	–	–	–	Jindo-eup
1	–	1	–	–	–	–	–	–	Gunnae-myeon
–	–	1	–	–	–	–	–	–	Gogun-myeon
1	–	1	–	–	–	–	–	–	Uisin-myeon
–	–	1	–	–	–	–	–	–	Imhoe-myeon
–	–	1	–	–	–	–	–	–	Jisan-myeon
–	–	2	–	–	–	–	–	–	Jodo-myeon

자료 : 스포츠산업사업소

15. 청소년 수련시설

단위 : 개소, ㎡

연 별 읍 면 별	합계 Total		수련관 Training institution		문화의 집 Cultural house		수련 Training
	개소 Places	면적[1] Area	개소 Places	면적[1] Area	개소 Places	면적[1] Area	개소 Places
2019	2	7,797	–	–	–	–	1
2020	2	8,196	–	–	–	–	1
2021	2	8,196	–	–	–	–	1
2022	2	8,196	–	–	–	–	1
2023	4	9,726.8	–	–	1	1,133.8	1
2024	**4**	**10,912.8**	**–**	**–**	**1**	**1,133.79**	**1**
진도읍	1	1,133.79			1	1,133.79	
군내면	–	–					
고군면	2	8,196.5					1
의신면	–	–					
임회면	1	1,582.53					
지산면	–	–					
조도면	–	–					

자료 : 가족행복과

주 : 1) 건물연면적

Youth Facilities

Unit : number, ㎡

원 center	야영장 Camp site		유스호스텔 Youth hostel		특화시설 Specialized facilities		Year & Eup, Myeon
면적[1] Area	개소 Places	면적[1] Area	개소 Places	면적[1] Area	개소 Places	면적[1] Area	
4,688	–	–	1	3,109	–	–	2019
4,688	–	–	1	3,508	–	–	2020
4,688	–	–	1	3,508	–	–	2021
4,688	–	–	1	3,508	–	–	2022
4,688.0	–	–	2	3,905.0	–	–	2023
4,688.0	**–**	**–**	**2**	**5,091.0**	**–**	**–**	**2024**
							Jindo-eup
							Gunnae-myeon
4,688.0			1	3,508.5			Gogun-myeon
							Uisin-myeon
			1	1,582.53			Imhoe-myeon
							Jisan-myeon
							Jodo-myeon

16. 언 론 매 체

단위 : 개소

연 별 읍면별	Total	방송사 Broadcasting			
		지상파방송[1] Terrestrial TV	유선방송	방송채널사용사업	기타[2] Others
2019	9	3	6		–
2020	9	3	6	–	–
2021	9	3	6	–	–
2022	9	3	6	–	–
2023	–	–	–	–	–
2024	**–**	**–**	**–**	**–**	**–**

자료 : 기획홍보실

주 : 1) TV, 라디오, DMB방송

2) 위성방송, IPTV, IPTV콘텐츠제공(CP), 전광판방송

3) 뉴스통신, 잡지, 기타간행물

The Press and Media

Unit : number

계 Total	신문사 Newspapers				Year & Eup, Myeon
	일간 Daily	주간 Weekly	인터넷신문 Internet	기타[3] Others	
64	35	3	13	13	2019
62	33	3	13	13	2020
62	33	3	14	12	2021
59	29	2	16	12	2022
6	–	6	–	–	2023
6	**–**	**6**	**–**	**–**	**2024**

XV

재 정

PUBLIC FINANCE

1. 국세징수
    1-1. 국세징수
2. 지방세부담
3. 지방세징수
4. 지방재정자립지표

1. 국세징수

단위 : 백만원

연 별	합계 Total	내국세 Internal taxes								
		계	직접세 Direct taxes							
			소계	소득세	법인세	상속세	증여세	근로.자녀 장려금	토지 초과 이득세	부당 이득세
2019	107,755	126,949	105,245	105,818	33,621	663	2,795	-37,652	-	-
2020	103,453	123,415	111,262	111,133	29,302	1,038	3,731	-33,942	-	-
2021	155,317	172,614	140,664	135,662	32,746	1,215	4,586	-33,545	-	-
2022	178,768	189,274	133,879	115,598	46,317	2,903	4,072	-35,011	-	-
2023	223,090	232,064	165,564	154,683	44,332	1,273	3,610	-38,334	-	-
2024	**197,631**	**207,339**	**146,484**	**144,896**	**33,399**	**5,848**	**2,624**	**-40,283**	**-**	**-**

자료 : 세무회계과

주 : 국세청 국세통계자료(http://stats.nts.go.kr 국세통계 →세목별검색→징수→세무서별.세목별 세수)

1) 해남세무서 관할 5개군(진도, 강진, 장흥, 해남, 완도) 합계임.

2) 부당이득세항목을 삭제하고 2013년부터 근로장려금 추가

Collection of National Taxes

Unit : Million won

내국세 Internal taxes								Year
소계	간접세 Indirect taxes					인지세 Stamp tax	과년도수입 Revenues from previous year	
	부가가치세	특별소비세	주세	증권거래세	전화세			
10,658	11,041	-895	344	168	-	15	11,031	2019
1,107	1,506	-838	303	136	-	-11	11,057	2020
21,998	22,360	-880	323	195	-	-41	9,993	2021
44,879	45,185	-845	382	157	-	-14	10,530	2022
55,342	55,320	-621	498	145	-	-4	11,162	2023
48,799	**48,774**	**-456**	**405**	**76**	**-**	**-19**	**12,075**	**2024**

자료 : 세무회계과

주 : 국세청 국세통계자료(http://stats.nts.go.kr 조기공개 →세목별검색→징수→세무서별.세목별 세수)

1-1. 국세징수
Collection of National Taxes

단위 : 백만원 Unit : Milion won

연 별	교통·에너지·환경세 Transportation·Energy·Environment tax	방위세 Defense tax	교육세 Education tax	농어촌 특별세 Special tax for rural development	종합부동산세 Comprehensive real estate holding tax	Year
2019	-17,680	-	-2,755	562	679	2019
2020	-18,771	-	-2,907	637	1,079	2020
2021	-18,514	-	-2,884	1,354	2,747	2021
2022	-13,484	-	-2,115	2,069	3,024	2022
2023	-11,787	-	-1,786	2,165	2,434	2023
2024	**-12,601**	**-**	**-1,873**	**2,646**	**2,120**	**2024**

▼ 관매–꽁돌해변



2. 지 방 세 부 담

단위 : 천원

연 별	지 방 세 Local taxes	인구(외국인제외) Population (Excluding foreigners)
2019	26,369,867	30,715
2020	30,019,442	31,227
2021	26,520,555	30,066
2022	30,012,878	29,507
2023	30,094,622	28,979
2024	**30,671,298**	**28,478**

자료 : 세무회계과

주 : 1) 간접세는 마권세,담배소비세,도축세,주행세(2000년 신설)를 말함.도세포함

Household Local Tax

Unit : Thousand won

1인당부담액 Tax burden Per capita	세 대 (외국인세대 제외) Households (Excluding foreign households)	세 대 당 부 담 액 Tax burden per household	Year
859	16,102	1,637.68	2019
961	16,840	1,782.63	2020
882	16,700	1,588.06	2021
1,017	16,578	1,810.40	2022
1,038	16,548	1,818.63	2023
1,077	**16,436**	**1,866.10**	**2024**

자료 : 세무회계과

3. 지 방 세 징 수

단위 : 천원

연 별	계 Total	도 세 Province Taxes	군 세 Gun Taxes	도 세		
				취 득 세 Acquisition Tax	레 저 세 Leisure Tax	등록면허세 Registration Licence Tax
2019	26,369,866	16,141,941	10,227,925	12,518,249	–	624,024
2020	30,019,442	13,071,627	16,947,815	9,209,485	–	639,708
2021	26,520,555	9,802,711	16,717,844	7,193,038	–	748,495
2022	30,012,878	10,657,472	19,355,406	6,846,488	17,062	617,925
2023	30,094,622	10,026,370	20,068,252	6,308,899	19,436	669,755
2024	**30,671,298**	**10,605,109**	**20,066,189**	**6,773,103**	**41,418**	**731,337**

자료 : 세무회계과

주) 지방세법 개정('11년 1월)에 따른 세목 조정

Collection of Local Taxes

Unit : Thousand won

보 통 세 Normal Tax						
		군 세 Gun Tax				
주 민 세 Inhabitant Tax	지방소비세 Tax	재 산 세 Property Tax	자 동 차 세 Vehicle Tax	담배소비세 Tax	지방소득세	Year
317,405	–	1,465,543	3,039,528	2,732,448	2,297,778	2019
354,666	5,148,000	1,726,651	4,118,562	2,854,291	2,350,164	2020
378,970	5,106,030	1,827,251	3,706,688	2,835,332	2,472,826	2021
388,611	7,648,801	1,925,007	3,356,482	2,846,234	2,887,076	2022
393,746	8,133,087	1,833,222	3,522,898	2,755,270	3,057,144	2023
399,296	**8,168,282**	**1,969,220**	**3,494,543**	**2,678,345**	**2,958,868**	**2024**

자료 : 세무회계과

3-1. 지 방 세 징 수 (속)
Collection of Local Taxes (Cont'd)

단위 : 천원 Unit : Thousand won

연 별	목적세		과년도수입		Year
	도 세		Revenue of previous year		
	지역자원시설세 Service Tax	지방교육세 Local educat-ion Tax	도 세 Province Tax	군 세 Gun Tax	
2019	226,245	2,695,983	77,440	375,223	2019
2020	343,533	2,691,503	187,398	395,481	2020
2021	402,510	2,615,826	-1,157,158	390,747	2021
2022	422,749	2,639,033	114,215	303,195	2022
2023	373,220	2,569,792	85,268	372,885	2023
2024	**334,465**	**2,627,021**	**97,765**	**397,635**	**2024**

자료 : 세무회계과 자료 : 세무회계과

4. 지방재정자립지표
Financial Indicators of Local Government

단위 : %　　Unit : %

연 별	재정자립도[1] Financial independence ratio	재정자주도[2] Financial autonomy ratio	기준재정 수요충족도 (재정력지수)[3] Financial ability index	Year
2019	4.98	45.09	0.122	2019
2020	6.50	42.28	0.138	2020
2021	6.42	45.24	0.158	2021
2022	7.11	61.06	0.188	2022
2023	7.24	47.41	0.139	2023
2024	**6.80**	**47.40**	**0.141**	**2024**

자료 : 기획홍보실

주 : 1) 재정자립도 = 자체수입(지방세+세외수입) / 일반회계 X 100
2) 재정자주도 = 자주재원
(지방세+세외수입+지방교부세+조정교부금+재정보전금) / 일반회계 예산액 X 100
3) 기준재정수요충족도(재정력지수) = 기준재정수입액 / 기준재정수요액 ← 당초 산정내역 기준

XVI

공공행정 및 사법

PUBLIC ADMINISTRATION AND JUSTICS

1. 공무원 총괄
2. 군 공무원
3. 읍·면 공무원
4. 소방공무원
5. 경찰공무원
6. 퇴직사유별 공무원
7. 화재발생
8. 발화요인별 화재발생
9. 장소별 화재발생
10. 산불발생현황
11. 소방장비
12. 119 구급활동실적
13. 119 구조활동실적
14. 재난사고 발생 및 피해현황
15. 자연재해 발생 및 피해 현황
16. 소방대상물 현황
    16-1. 소방대상물 현황
17. 위험물제조소 설치현황
18. 교통사고건수(자동차)
19. 자동차 단속 및 처리
20. 운전면허 소지자

1. 공 무 원 총 괄

단위 : 명

연 별 직능별		합 계 Total	본 청 Head office	직 속 기 관 Direct agencies
2019		557	304	84
2020		597	328	92
2021		614	344	90
2022		640	356	94
2023		642	336	111
2024		**615**	**332**	**104**
정무직		1	1	
별정직		–	–	
특정직		–		
일반직	계	614	331	104
	3급	–		
	4급	4	2	1
	5급	35	18	5
	6급	182	96	28
	7급	154	88	23
	8급	127	84	8
	9급	65	30	8
	전문경력관	1	1	
	연구관	–		
	연구사	2	2	
	지도관	1		1
	지도사	25		25
	임기제	18	10	5
기타직		–		

자료 : 총무과
주 : 현원기준임.

Summary of Government Employees(Authorized)

Unit : person

사 업 소 Affiliated agencies	의 회 사 무 과 Council affairs division	읍 면 Eup, Myeon	Year & Items	
26	10	133	2019	
26	10	141	2020	
33	10	137	2021	
40	12	138	2022	
32	14	149	2023	
39	**15**	**126**	**2024**	
			Political position	
			Specific	
			Special	
39	15	126	Total	
			3rd grade	
		1	4th grade	
4	2	6	5th grade	
9	4	45	6th grade	General
7	3	33	7th grade	
12	2	21	8th grade	
5	2	20	9th grade	
			Specialist	
			Research officer	
			Researcher	
			Instruction officerr	
			Instructor	
2	1		Fixed-term (General)	
			others	

자료 : 총무과

2. 군 공 무 원

단위 : 명

연 별 실과별	합 계 Total	정무직 Political (selected) position	별정직 Specific	특정직 Special	일 반 직				
					계 Sub-Total	3급 3rd grade	4급 4th grade	5급 5th grade	6급 6th grade
2019	444	1	1	-	442	-	3	22	108
2020	456	1	1	-	454	-	4	22	112
2021	477	1	1	-	475	-	4	24	121
2022	502	1	1	-	500	-	4	25	124
2023	493	1	1	-	491	-	4	25	129
2024	**489**	**1**	**-**	**-**	**488**	**-**	**3**	**29**	**140**
기획홍보실	16				16			1	6
인구정책실	18				18		1		7
안전생활지원과	17				17			1	5
총무과	33	1			32		1	2	8
세무회계과	22				22			1	6
민원봉사과	23				23			1	6
수산지원과	19				19			1	6
진도개축산과	15				15			1	4
해양항만과	14				14			1	4
경제에너지과	12				12			1	4
주민복지과	14				14			1	6
가족행복과	16				16			1	5
관광과	15				15			1	4
문화예술체육과	14				14			1	4
건설과	23				23			1	5
도시개발과	20				20			1	6
환경수질과	27				27			1	6
산림휴양과	14				14			1	6
의회사무과	14				14			2	4
보건소	57				57			4	22
농업기술센터	47				47		1	1	6
농수산유통사업단	11				11			1	2
공원관리사업소	9				9			1	2
스포츠산업사업소	9				9			1	3
시설관리사업소	10				10			1	3

자료 : 총무과

Government Employees of Gun

Unit : person

General								기타직	
7급 7th grade	8급 8th grade	9급 9th grade	전문 경력관 Expert	연구관 Research officer	연구사 Resear-cher	지도관 Advising officer	지도사 Advisor	others	Year & Items
144	93	40	3	–	7	3	19	–	2019
137	107	40	3	–	7	3	19	–	2020
146	103	41	3	–	7	3	23	–	2021
155	110	42	3	–	10	2	25	–	2022
147	106	40	3	–	10	2	25	–	2023
124	**106**	**48**	**1**	**–**	**8**	**1**	**28**	**–**	**2024**
6	1	2							기획홍보실
3	4	2	1						인구정책실
6	3	2							안전생활지원과
12	4	4			1				총무과
10	5								세무회계과
7	8	1							민원봉사과
7	2	3							수산지원과
1	6	1			2				진도개축산과
3	5	1							해양항만과
2	4	1							경제에너지과
3	3	1							주민복지과
5	5								가족행복과
5	4	1							관광과
3	5				1				문화예술체육과
4	8	5							건설과
5	5	3							도시개발과
6	10	4							환경수질과
3	2	2							산림휴양과
4	2	2							의회사무과
20	6	5							보건소
3	2	3			4	1	26		농업기술센터
1	4	2					1		농수산유통사업단
1	2	3							공원관리사업소
2	3								스포츠산업사업소
2	3						1		시설관리사업소

3. 읍·면 공 무 원

단위 : 명

연 별 읍 면 별	합 계 Total	계 Total	일반직		
			4 급 4th grade	5급 5th grade	6 급 6th grade
2019	133	133	-	7	31
2020	141	141	-	7	35
2021	137	137	1	6	40
2022	138	138	1	6	40
2023	149	149	1	6	43
2024	**126**	**126**	**1**	**6**	**45**
진도읍	22	22	1		8
군내면	16	16		1	5
고군면	15	15		1	6
의신면	15	15		1	5
임회면	16	16		1	5
지산면	15	15		1	5
조도면	27	27		1	11

자료 : 총무과

Government Employees of Eup, Myeon

Unit : Person

General government employees			기타직	Year & Eup, Myeon
7 급 7th grade	8 급 8th grade	9 급 9th grade	others	
34	34	27	-	2019
34	37	28	-	2020
30	38	22	-	2021
30	38	23	-	2022
31	44	24	-	2023
33	**21**	**20**	**-**	**2024**
6	4	3		Jindo-eup
6	2	2		Gunnae-myeon
4	2	2		Gogun-myeon
5	2	2		Uisin-myeon
4	2	4		Imhoe-myeon
4	2	3		Jisan-myeon
4	7	4		Jodo-myeon

4. 소 방 공 무 원

단위 : 명

연 별	합 계 Total	소방직				
		소 계 Sub-total	소방정감 Deputy Fire Commissioner	소방감 Assistant Fire Commissioner	소방준감 Chief Superintendent	소방정 Fire Chief
2019	62	62	–	–	–	–
2020	63	63	–	–	–	–
2021	88	88	–	–	–	–
2022	138	138	–	–	–	1
2023	147	147	–	–	–	1
2024	**148**	**148**	**–**	**–**	**–**	**1**

자료 : 진도소방서

주 : 합계란에 의용소방원은 제외

Fire-fighters

Unit : person

Fire-fighting service						일반직 등 General service and others	Year
소방령 Deputy Fire Chief	소방경 Fire Captain	소방위 Fire Lieutenant	소방장 Fire Sergeant	소방교 Senior Firefighter	소방사 Firefighter		
2019	62	62	–	–	–	–	2019
2020	63	63	–	–	–	–	2020
2021	88	88	–	–	–	–	2021
2022	138	138	–	–	–	1	2022
2023	147	147	–	–	–	1	2023
2024	**148**	**148**	**–**	**–**	**–**	**1**	**2024**

Source : Jindo Fire Station

Notice : Excluding Volunteer Firemen

5. 경찰공무원
Police

단위 : 명 Unit : person

연 벌	합계 Total	경찰청 소속 Belong to the National Police Agency		Year
		경찰서 Police station	지구대 파출소 Police office	
2019	137	65	72	2019
2020	132	67	65	2020
2021	137	68	69	2021
2022	132	74	58	2022
2023	132	64	68	2023
2024	**126**	**58**	**68**	**2024**

자료 :진도경찰서

주 : 정원기준

▼ 관매8경–하늘다리



6. 퇴 직 사 유 별 공 무 원

단위 : 명

연 별 사유별	합 계 Total	남 Male	여 Female	정무직 Political service	별정직 Special administrative service	특정직 Special service	고위 공무원	일반직 General service			
								계 Total	남 Male	여 Female	1급 Grade 1
2019	14	…	…	–	–	–	–	14	…	…	–
2020	16	11	5	–	–	–	–	16	11	5	–
2021	15	12	3	–	–	–	–	15	12	3	–
2022	21	13	8	1	–	–	–	20	12	8	–
2023	9	8	1	–	–	–	–	9	8	1	–
2024	**32**	**23**	**9**	**–**	**–**	**–**	**–**	**32**	**23**	**9**	**–**
의원면직	11	7	4					11	7	4	
직권면직	–							–			
당연퇴직	14	10	4					14	10	4	
명예퇴직	6	5	1					6	5	1	
조기퇴직	–							–			
사망	–							–			
징계퇴직	1	1						1	1		

자료 : 총무과

Civil Servants Retirement by Cause

Unit : Person

일반직 General service												Year &Cause
2급 Grade 2	3급 Grade 3	4급 Grade 4	5급 Grade 5	6급 Grade 6	7급 Grade 7	8급 Grade 8	9급 Grade 9	연구직 Research service	지도직 Instruction service	임기제 Fixed-term (General)	기타 Others	
–	–	1	5	4	1	–	3	–	–	–	–	2019
–	–	–	2	1	–	5	2	–	1	5	–	2020
–	–	3	–	–	–	3	6	–	–	3	–	2021
–	–	–	2	–	5	7	5	–	1	–	–	2022
–	–	1	1	–	–	2	4	1	–	–	–	2023
–	**–**	**2**	**13**	**4**	**5**	**2**	**4**	**–**	**2**	**–**	**–**	2024
					3	2	4		2			Voluntary dismissal
												ex Officio dismissal
		1	9	3	1							Ipso facto retirement
		1	4		1							Honorable retirement
												Early retirement
												Death
				1								Disciplinary retirement

자료 : 총무과

7. 화 재 발 생

단위 : 건, 천원, 명

연 별	발생 Number of fire incidents				소실 Burnt-down			피해액 Property loss			재산피해 경감액 Abatement for property loss
		실 화 Accident	방 화 Arson	기 타 Others	동 수 No. of building	이재가구수 No. of household	면 적(㎡) Area		부 동 산 Immovable	동 산 Movable	
2019	37	33	–	4	13	4	508.0	217,940	86,737	131,203	…
2020	44	36	–	8	21	1	2,900.5	211,820		66,820	…
2021	41	36	–	5	2	2	1,365.0	333,229	147,374	185,855	…
2022	73	73	–	–	–	–	–	234,186	111,548	122,638	–
2023	77	77	–	–	2	4	4,202.7	1,017,521	242,653	774,868	–
2024	**97**	**87**	**_**	**10**	**8**	**1**	**7,351.1**	**368,154**	**129,870**	**238,284**	**–**

자료 : 진도소방서

Occurrence of Fire

Unit : Case, Thousand Won, Person

인명피해 Casualty									이재민수			구조인원			Year
계 Total			사 망 Death			부 상 Injury			No. of victims			Lives saved			
	남 Male	여 Female		남 Male	여 Female		남 Male	여 Female		남 Male	여 Female		남 Male	여 Female	
3	1	2	1	1	–	2	–	2	–	–	–	2	–	2	2019
6	4	2	2	1	1	7	4	3	1	1	–	–	–	–	2020
4	4	–	2	2	–	2	2	–	2	2	–	–	–	–	2021
1	1	–	–	–	–	1	1	–	–	–	–	–	–	–	2022
10	6	4	2	2	–	–	–	–	7	4	3	1	–	1	2023
–	–	–	–	–	–	–	–	–	**2**	**1**	**1**	–	–	–	**2024**

Source : Jindo Fire Station

8. 발화요인별 화재발생

단위 : 건

연 별	계 Total	실 화				
		전기적요인 Electrical distribution	기계적 요 인 Machinery	화학적 요 인 Chemicals	가 스 누출(폭발) Gas	교통사고 Traffic accident
2019	37	8	4	1	–	–
2020	44	10	3	–	–	–
2021	41	16	3	–	–	–
2022	73	13	10	–	–	1
2023	77	22	6	2		
2024	**97**	**18**	**1**	**1**		**1**

자료 : 진도소방서

Fire Incidents By Cause

Unit : Case

실 화		자연적 요 인 Natural	방 화		미상 (발화요인) Unknown	Year
부주의 Careless	기 타 (실화) Others		방화 Arson	방화의심 Incendiary suspicious		
20	–	–	–	–	4	2019
23	–	2	–	–	6	2020
17	–	–	–	–	5	2021
47	1	1	–	–	–	2022
43	–	–	–	–	4	2023
66		**1**			**9**	**2024**

Source : Jindo Fire Station

9. 장 소 별 화 재 발 생

단위 : 건

연 별	계 Total	주 거 Residential			비 주 거					
		단독 주택	공동 주택	기타 주택	학교	일반 업무	판매 시설	숙박 시설	종교 시설	의료시설
2019	37	7	–	–	–	–	1	1		
2020	44	8	–	–	–	17	–	1	–	–
2021	41	6	–	–	–	15	–	1	–	–
2022	73	18	–	–	–	–	–	–	–	–
2023	52	14	–	–	–	–	1	–	1	–
2024	**97**	**7**	**1**	**3**	**–**	**3**	**–**	**–**	**–**	**1**

자료 : 진도소방서

Fire Occurrence by Location

Unit : Case

Non-residential						위험물 (가스제조소 등)	운 송 (차량, 철도 등)	임야	기타	Year
공장 및 창고	작업장	위락,오락 시설	음식점	일반 서비스 시설	기타					
6	–	–	1	–	3	–	8	3	7	2019
–	–	–	–	–	–	–	–	5	13	2020
–	–	–	–	–	–	–	6	2	11	2021
–	–	–	–	–	13	–	3	6	33	2022
–	6			3	2	–	4	1	20	2023
4	**–**	**–**	**1**	**1**	**9**	**–**	**8**	**33**	**26**	**2024**

Source : Jindo Fire Station

10. 산 불 발 생 현 황

단위 : ha, 천원, 건

연 별	합계 Total	원인(건)				
		입산자실화	논밭두렁 소각	쓰레기소각	담배불실화	성묘객실화
2019	1	1	–	–	–	–
2020	–	–	–	–	–	–
2021	–	–	–	–	–	–
2022	–	–	–	–	–	–
2023	4	–	1	3	–	–
2024	**–**	**–**	**–**	**–**	**–**	**–**

자료 : 산림휴양과

Status of Forest Fire Outbreaks by Cause

Unit : ha, 1,000 won, case

원인(건)			산림피해 합계 Total		Year
어린이 불장난	건축물화재	기타	면 적 Area	피 해 액 Amount of damage	
–	–	–	1.10	5,733	2019
–	–	–	–	–	2020
–	–	–	–	–	2021
–	–	–	–	–	2022
–	–	–	1.27	1,575	2023
–	–	–	–	–	**2024**

11. 소 방 장 비

단위 : 대

연 별	특수소방차											
	합 계	고 가 차 Aerial ladder truck					굴 절 차 Aerial ladder platform					방수탑차 Drainage truck
	Total	소계 Sub total	68m	53m	46m	33m	소계 Sub total	69m	46m	33m	27m	22M
2019	14	–	–	–	–	–	1	–	1	–	–	–
2020	16	–	–	–	–	–	1	–	1	–	–	–
2021	24	–	–	–	–	–	1	–	1	–	–	–
2022	30	–	–	–	–	–	1	–	1	–	–	–
2023	30	–	–	–	–	–	1	–	1	–	–	–
2024	**30**	**–**	**–**	**–**	**–**	**–**	**1**	**–**	**1**	**–**	**–**	**–**

연 별	특수소방차 Special fire vehicle									
	물탱크차 Water tank truck	구급차 Ambulance			지휘차 Fire command vehicle	재난 지원차 Disaster support car	화재 조사차 Fire investigation car	굴삭기 Exacvator	견인차 Wrecker	미분무가스 소방차 Atomized gas fire trucks
		소계	승합형 Bus	화물형 Truck						
2019	1	2	2	–	–	–	–	–	–	–
2020	1	4	4	–	–	–	–	–	–	–
2021	1	5	5	–	1	–	–	–	–	–
2022	2	5	5	–	1	–	1	–	–	–
2023	2	5	5	–	1	–	1	–	–	–
2024	**2**	**5**	**5**	**–**	**1**	**–**	**1**	**–**	**–**	**–**

자료 : 진도소방서

Fire-fighting Equipment

Unit : Each

Special fire vehicle														Year
화 학 차 Chemical truck				배연차 Exhaust truck	구조 공작차 Rescue vehicle	제독차 Detoxication	화생방차 Chemical truck	조명차 조연차 Floodlight truck	구조버스 Rescue bus	펌프차 Pumper				
소계	내폭 Inplosire	고성능 High-powered	일반 Genera							소계	대 형 Large size	중 형 Middle size	소 형 Smal size	
–	–	–	–	–	1	–	–	–	–	8	–	3	5	2019
–	–	–	–	–	1	–	–	–	–	8	–	3	5	2020
1	–	–	1	–	1	–	–	–	–	8	–	3	5	2021
1	–	–	1	–	1	–	–	–	–	8	–	3	5	2022
1	–	–	1	–	1	–	–	–	–	8	–	3	5	2023
1	**–**	**–**	**1**	**–**	**1**	**–**	**–**	**–**	**–**	**8**	**–**	**3**	**5**	**2024**

행정지원차								기타 Others					Year
기타 (이동체험, 이동정비) Others	행정차 Passenger car			안전 진단차 Inspection car	소방 홍보차 Publicity car	소방 순찰차 Patrol car	교육 용차 Educational car	이륜차 Two wheeled vehicle	트레일러 Trailer	유조차 Oil tank car	헬기 Fire helicopter	소방 구조정 Fire rescue ship	
	승용차 Passenger car	승합차 Bus	화물차 Truck										
1	–	–	–	–	–	–	–	–	–	–	–	–	2019
1	–	–	–	–	–	–	–	–	–	–	–	–	2020
4	–	–	1	–	–	1	–	–	–	–	–	–	2021
4	4	–	–	2	–	–	–	–	–	–	–	–	2022
2	4	–	1	2	–	–	–	1	–	–	–	–	2023
2	**4**	**–**	**1**	**2**	**–**	**–**	**–**	**1**	**–**	**–**	**–**	**–**	**2024**

Source : Jindo Fire Station

12. 119 구 급 활 동 실 적

단위 : 건

연 별	신고건수 No. Of cases Reported	이송건수 No. of Patients Transported	구급환자 유형별 계 Total	구급환자 유형별 질병 고혈압 Hypertension	구급환자 유형별 질병 당뇨 Diabetes Disease
2019	2,563	1,563	1,397	420	182
2020	2,613	1,481	1,516	424	195
2021	3,091	1,671	1,701	563	251
2022	3,724	1,880	1,914	–	–
2023	3,967	1,882	1,870	–	–
2024	**3,821**	**1,848**	**2,664**	**–**	**–**

자료 : 진도소방서

119 Emergency Medical Services

By patient type					Year
Diseases	교통사고	사고부상 Wounded			
기타 Others	Traffic accident	추락/낙상 Fall	둔상 Traumatic shock	기타 Other	
220	222	171	27	155	2019
258	191	180	14	254	2020
302	170	188	17	210	2021
1,268	149	-	-	497	2022
1,257	173	-	-	440	2023
2,159	**164**	**-**	**-**	**341**	**2024**

Source : Jindo Fire Station

13. 119 구 조 활 동 실 적

단위 : 건

연 별	출동건수 Active cases	구조(처리)건수 Rescued (assisted) cases	구조인원 (명) Lives saved (person)	미처리[1] (자체처리, 허위 등) Unaccounted cases	계 Total	화재 Fire
2019	–	–	–	–	–	–
2020	656	525	106	131	106	3
2021	924	707	70	217	70	1
2022	421	329	105	92	329	66
2023	532	324	113	208	113	1
2024	**607**	**457**	**133**	**150**	**457**	**82**

자료 : 진도소방서

119 Rescue Services

사고종별 구조인원(명) Lives saved, by accident type							Year
교통사고 Traffic accident	수난사고 Water accident	기계사고 Machinery	승강기 Elevator	산악사고 Mountain accident	인명갇힘 Confinement	기타 Others	
–	–	–	–	–	–	–	2019
47	6	1	21	6	–	22	2020
36	1	3	10	4	3	12	2021
85	–	17	8	11	10	132	2022
40	9	2	13	7	6	35	2023
175	**30**	**2**	**10**	**9**	**14**	**135**	**2024**

Source : Jindo Fire Station

14. 재난사고 발생 및 피해현황

단위 : 건, 명, 천원

연 별	합계 Total		화재 Fire incident		산불 Forest fire		붕괴 Collapse		가스폭발 Gas Explosion		도로교통 Motor vehicle accident	
	건 Cases	인 원 Persons	건 Cases	인 원 Persons	건 Cases	인 원 Persons	건 Cases	인 원 Persons	건 Cases	인 원 Persons	건 Cases	인 원 Persons
2019	248	13	37	1	1	-	-	-	-	-	140	12
2020	250	53	44	6	2	-	-	-	-	-	191	47
2021	223	40	41	4	-	-	-	-	-	-	170	36
2022	231	6	73	1	-	-	-	-	-	-	149	5
2023	201	51	77	2	1	-	-	-	-	-	99	40
2024	**97**	**-**	**97**	**-**	**-**	**-**	**-**	**-**	**-**	**-**	**-**	**-**

자료 : 진도소방서

Social Disasters and Damages

Unit : case, person,1,000 won

환경오염 Environmental pollution		유 · 도선 Cruise and Ferry		수난		기타 Others		인적피해 Human damage		재산피해 Property loss	Year
건 Cases	인 원 Persons	건 Cases	인 원 Persons	건 Cases	인 원 Persons	건 Cases	인 원 Persons	건 Cases	인 원 Persons		
–	–	–	–	70	–	–	–	–	–	–	2019
–	–	–	–	13	–	–	–	–	–	–	2020
–	–	–	–	12	–	–	–	–	–	–	2021
–	–	–	–	9	–	–	–	–	–	–	2022
–	–	–	–	24	9	–	–	–	–	–	2023
–	–	–	–	–	–	–	–	–	–	–	**2024**

15. 자연재해 발생 및 피해 현황

단위 : 명, 천원

연 별	인명피해 Casualty		이재민 Disaster victims	피해액	
	사망 및 실종 Death & missing	부상 Injury		계	건물 Building
2019	-	-	-	3,516,498	-
2020	-	-	-	10,551	-
2021	-	-	-	3,407,640	602,000
2022	-	-	2	330,543	2,000
2023	-	-	-	58,111	-
2024	**-**	**-**	**273**	**514,557**	**498,000**

자료 : 건설과

Natural Disasters and Damages

Unit : Person, Thousand won

Amount of damage				Year
선박 Ship	농경지 Farmland	공공시설 Public facilities	사유시설 Private facilities	
–	–	276,530	3,239,968	2019
3,756	–	–	6,795	2020
–	123,458	2,642,619	39,563	2021
115,542	–	180,252	32,749	2022
–	–	–	58,111	2023
–	**16,278**	**–**	**279**	**2024**

16. 소방대상물 현황

단위 : 개소

연 별	계 Total	아파트 Apartment	기숙사 Dormitory	근린생활 시설 Neighborhood	문화 및 집회시설	종교시설 Religious facility	판매시설 Sales facility	운수시설 Transport facility
2019	–	–	–	–	–	–	–	–
2020	288	–	–	–	–	–	–	–
2021	288	–	–	–	–	–	–	–
2022	925	22	5	263	20	7	9	2
2023	941	22	5	266	20	8	10	4
2024	**941**	**22**	**5**	**266**	**20**	**8**	**10**	**4**

자료 : 진도소방서

Facilities Subjected to Fire Safety Regulations

Unit : number

의료시설 Medical facility	교육연구시설	노유자시설 Welfare facility	수련시설 Training facility	운동시설 Sports facility	업무시설 Business facility	숙박시설 Accommodation facility	위락시설 Entertainment facility	Year
–	–	–	–	–	–	–	–	2019
–	–	–	–	–	–	–	–	2020
–	–	–	–	–	–	–	–	2021
3	74	41	8	7	80	38	40	2022
3	74	45	8	8	79	38	37	2023
3	**74**	**45**	**8**	**8**	**79**	**38**	**37**	**2024**

16-1. 소방대상물 현황

단위 : 개소

연 별	공장 Factcry	창고시설 Warehouse	위험물 저장 및 처리 시설	항공기 및 자동차 관련 시설	동물 및 식물 관련 시설	자원순환 관련 시설	교정 및 군사시설	방송통신 시설
2019	–	–	–	–	–	–	–	–
2020	67	64	32	4	80	6	4	1
2021	62	70	32	3	78	5	4	1
2022	68	69	31	4	73	5	4	1
2023	67	70	31	4	78	5	4	1
2024	**67**	**70**	**31**	**4**	**78**	**5**	**4**	**1**

자료 : 진도소방서

Facilities Subjected to Fire Safety Regulations

Unit : number

발전시설 Power plant	묘지 관련시설	관광휴게 시설	장례식장 Funeral hall	지하가 Underground arcade	지하구 Underground tunnel	문화재 Cultural heritage	복합건축물 Complex buildings	Year
–	–	–	–	–	–	–	–	2019
11	–	1	2	2	–	4	10	2020
11	–	1	2	2	2	3	12	2021
18	–	2	1	2	2	4	22	2022
19	–	2	1	2	2	4	24	2023
19	**–**	**2**	**1**	**2**	**2**	**4**	**24**	**2024**

17. 위험물제조소 설치현황

단위 : 개소

연 별	총계 Total	제조소 Factories	주요 취급소 Major handling agencies				
			소계	주유 Fueling	판매 Selling	이송 Transporting	일반 General
2019	-	-	-	-	-	-	-
2020	149	-	45	28	-	-	17
2021	143	-	44	28	-	-	16
2022	144	1	45	28	-	-	17
2023	144	1	44	28	-	-	16
2024	**141**	**1**	**44**	**28**	**-**	**-**	**16**

자료 : 진도소방서

Factories, Storages, and Handling Agencies of Hazardous Material

Unit : number

소계	저장소 Storages								Year
	옥내 Indoor	옥외탱크 Outdoor	옥내탱크 Indoor tank	지하탱크 Underground tank	간이탱크 Temporary	이동탱크 Portable tank	옥외 Outdoor	암반탱크 Bedrock tank	
–	–	–	–	–	–	–	–	–	2019
104	1	40	8	6	–	44	5	–	2020
99	1	40	6	5	–	42	5	–	2021
99	2	42	6	5	–	43	1	–	2022
100	2	42	6	5	–	44	1	–	2023
96	**1**	**42**	**6**	**5**	**–**	**41**	**1**	**–**	**2024**

18. 교통사고건수(자동차)

단위 : 건, 명

연 별	전체 교통사고 Overall traffic accidents						사고유형별 By type of	
	사고(건) Accident (case)	자동차 1만대당 Per ten thousand vehicles	사망(명) Death (person)	인구 10만명당 Per hundred thousand persons	부상(명) Injury (person)	인구 10만명당 Per hundred thousand persons	계 Total	차대사람 Vehicle to person
2019	140	…	12	…	223	…	140	23
2020	105	…	8	…	154	…	105	19
2021	94	…	4	…	146	…	94	17
2022	76	-	7	-	86	-	76	21
2023	114		10		150		114	26
2024	**99**		**6**		**144**		**99**	**16**

자료 : 진도경찰서

Traffic Accidents (Motor Vehicles)

Jnit : Case, Person

교 통 사 고 건 수 traffic accident			자동차 종류별 By vehicle type							year
차대차 Vehicle to vehicle	차량단독 Vehicle only	철길 건널목 Railway crossing	계 Total	승용차 Car	승합차 Van	화물 Truck	특수 Special vehicle	이륜차 Two-wheeled vehicle	기타 Others	
103	14	–	140	75	3	40	–	12	10	2019
76	10	–	105	55	4	29	–	9	8	2020
71	6	–	94	52	4	21	–	7	10	2021
51	4	–	76	42	1	19	–	9	5	2022
73	15	–	114	66	6	27	–	7	8	2023
70	**13**		**99**	**50**	**3**	**31**		**8**	**7**	**2024**

19. 자 동 차 단 속 및 처 리

단위 : 건

연 별	건수 Case	위반 사항			
		신호위반 Traffic light violation	과속 Speeding	안전운전 의무불이행	안전띠 미착용
2019	12,122	310	10,751	18	563
2020	11,382	1,742	8,924	33	188
2021	15,034	1,117	13,308	30	16
2022	24,818	1,529	22,771	12	1
2023	19,515	1,148	16,710	33	615
2024	**6,464**	**803**	**5,400**	**37**	**74**

연 별	차 종 별 By vehicle type					용 도 별
	승합차 Van	승용차 Car	화물차 Truck	이륜차	기 타 (특수차) Others	사업용 Business
2019	617	8,513	2,785	99	108	840
2020	514	7,325	2,804	63	96	835
2021	411	7,417	2,785	13	74	882
2022	891	14,157	5,751	-	110	1,584
2023	996	12,810	5,435	92	38	-
2024	**267**	**5,355**	**1,325**	**41**	**52**	**71**

자료 : 진도경찰서

Traffic Violations and Punishments

Unit : Case

By violation				Year
중앙선 침범	음주운전 Intoxication	무면허 No license	기타 Others	
51	100	47	282	2019
64	79	41	311	2020
73	93	56	341	2021
76	84	34	311	2022
10	69	63	867	2023
23	**77**	**65**	**127**	**2024**

By use		처 리 상 황 By punishment				Year
비사업용	기타 Other	형사입건 Prosecuted	즉심	통고처분	기타 Others	
11,271	11	155	2	1,079	–	2019
9,965	2	133	–	534	–	2020
9,817	1	165	–	252	–	2021
19,325	–	54	–	221	–	2022
–	–	–	534	1,655	–	2023
984	**10**	**-**	**14**	**1,064**		**2024**

Source : Jindo Police Station

20. 운전면허 소지자

단위 : 명

연 별	총수 Total	1종 Type 1				
		계	대형 Heavy goods vehicle	보통 Normal	소형 Compact	특수 Special
2019	–	–	…	…	…	…
2020	132	132	23	102	5	2
2021	137	137	19	113	3	2
2022	132	132	22	104	4	2
2023	23,969	12,839	1,851	10,647	–	341
2024	**24,000**	**12,839**	**1,889**	**10,603**		**347**

자료 : 진도경찰서

Driver's License Holders

계	2종 Type 2			Year
	보통 Normal	소형 Compact	원동기장치 Motor	
–	…	…	…	2019
–	…	…	…	2020
–	…	…	…	2021
–	–	–	…	2022
11,130	8,377	286	2,467	2023
11,161	**8,521**	**304**	**2,336**	**2024**

XVII

부 록

SUPPLEMENT

1. 진도군 기구표
2. 역대 군수 명단
3. 역대 도(광역)의원 명단
4. 역대 기초의원(군의원) 명단
    4-1. 역대 군의회 의장단
5. 역대 부군수 명단
6. 군 간부 명단
7. 군민의 상 수상자 명단
8. 행정구역 일람표

군민이 주인! 살기좋은 진도

Jindo 진도군 기구표

전라남도 진도군 진도읍 철마길 25 http://www.jindo.go.kr
우 58915 대표전화 : 061) 544-2181~2 **2023. 7. 1. 현재**

정책보좌관 김상현 3211

군 수 김희수 3201

비서실장 허장무 3207

부군수 우홍섭 3204

진도군의회

사무과장	김영미	3921
수석전문위원	김소영	3922
의사팀장	임형일	3926
의정팀장	이현옥	3936
전문위원	강기관	3923

기획홍보실장 정기문 3001

기획팀장	예산팀장	감사팀장	홍보팀장	법무의회팀장	국비확보T/F팀장
이창호	고재근	박범준	송원영	유선미	박효정
3006	3021	3041	3031	3046	

인구정책실장 허수철 3807

인구청년팀장	고향사랑팀장	일자리지원팀장	귀농귀촌팀장	투자유치팀장
김향선	양형오	박해진	홍정선	오귀석
3816	3823	3811	3841	3831

안전생활지원과장 허상무 6861

안전정책팀장	교통행정팀장	사회재난팀장	중대재해팀장	스마트관제팀장
박혜경	김득룡	김형욱	이양헌	이금아
6863	3491	6876	6871	1101

총무과장 이용복 3210

행정팀장	서무팀장	인재교육팀장	정보통신팀장
박상율	박근휘	김명아	이창룡
3216	3226	3241	3251

세무회계과장 박정현 3301

세정팀장	징수팀장	세외수입팀장	경리팀장	재산관리팀장
정진한	박철우	황창연	이화석	하성주
3306	3321	3326	3331	3341

민원봉사과장 허승목 3601

민원행정팀장	허가민원팀장	건축팀장	지적팀장	부동산관리팀장	지적재조사팀장
박영상	한동훈	조성우	권영진	하용순	최수미
3602	3611	3665	3631	3641	3621

수산지원과장 박태종 3551

수산정책팀장	양식산업팀장	전략품종육성팀장	연안환경팀장	어업지도팀장	수산물가공팀장
박진성	박수희	김선하	김경수	배은희	김진표
3556	3571	3565	3562	3577	3581

진도개축산과장 강경화 6301

테마파크팀장	혈통관리팀장	축산진흥팀장	가축방역팀장
박광일	김종석	박용경	오석일
6331	6321	6328	6341

해양항만과장 곽상규 6451

해양정책팀장	어촌어항팀장	섬개발팀장	항만신활력팀장
이병윤	김보화	김형중	조경수
6452	6459	6465	6471

경제에너지과장 최정자 6401

지역경제팀장	상권활성화팀장	에너지산업팀장	신재생에너지팀장
곽현아	박현주	박현석	김영복
6403	6421	6411	6436

주민복지과장 이미예 3101

복지정책팀장	장애인복지팀장	통합조사팀장	희망복지팀장
박미화	박정심	채향숙	최유림
3102	3111	3131	3161

가족행복과장 김기형 1261

가족정책팀장	노인복지팀장	아동보육팀장	청소년복지팀장
박지현	김옥경	김청미	박지연
1262	1271	1286	1293

관광과장 김기홍 3401

관광정책팀장	관광개발팀장	관광지관리팀장	위생팀장
이대영	김병진	김희영	최미경
3403	3416	3441	3411

문화예술체육과장 김경숙 3051

문화정책팀장	예술진흥팀장	문화재팀장	체육지원팀장
김현관	박주영	정태환	김호철
3056	3071	3076	3081

건설과장 박재현 3451

건설정책팀장	토목팀장	기반조성팀장	자연재난팀장
윤영숭	기영택	최민우	박준호
3456	3471	3481	3486

도시개발과장 이창민 3851

도시개발팀장	도시재생팀장	주거환경팀장	경관개선팀장	건축지원팀장
오경수	오수완	김필승	조효영	조은정
3853	3881	3871	3886	3861

환경수질과장 이재권 3701

환경정책팀장	환경관리팀장	환경센터팀장	상수도팀장	하수도팀장
한웅철	강현주	차대용	박진석	박근철
3702	3721	3781	6206	6216

산림휴양과장 장재필 3731

산림경영팀장	산림보호팀장	공원녹지팀장	산림치유팀장
강양호	박성택	김수석	김재영
3732	3741	3751	3771

직속기관

보건소장 박진순 6000

보건행정과장 하경찬 6001

보건정책팀장	의약관리팀장	감염병관리팀장	감염병대응팀장	조도보건팀장
박윤숙	강학영	추원지	허인정	신길하
6002	6031	6041	6051	6061

건강증진과장 이경희 6901

건강증진팀장	방문보건팀장	정신건강팀장	모자보건팀장	치매관리팀장
김미란	홍미경	유은숙	박숙희	박선영
6903	6921	6931	6951	6961

농업기술센터소장 박계천 6101

농업지원과장 김명효 3501

농정기획팀장	친환경농업팀장	미래농업팀장	원예특작팀장	농산물가공팀장
박선호	이화문	최영환	박성진	이정주
3503	3510	3541	3521	3516

농촌활력과장 박기영 6111

지도기획팀장	농촌자원팀장	농업교육팀장	농기계임대팀장
조민규	박선애	김성열	김연준
6112	6121	6131	6141

연구개발과장 오영애 6151

연구개발팀장	식량작물팀장	원예기술팀장	과학영농팀장
곽안나	진현미	채효진	김수정
6152	6171	6176	6191

사업소

농수산유통사업단장 박남규 1131

농수산유통팀장	온라인판매지원팀장
박현준	박현
1132	1141

시설관리사업소장 김상득 6251

문화시설팀장	체육시설팀장	공연운영팀장
이성교	이종호	김사현
6253	6271	6291

국민해양안전관장 오승민 1201

관리팀장	운영팀장
김복도	박형진
1202	1211

읍·면

진도읍장 차제남 6501

총무팀장	민원팀장	복지팀장	찾아가는복지팀장	농수산경제팀장	도시환경팀장
양광복	정차남	조신희	신필순	허범선	김황
6503	6522	6511	6516	6526	6543

군내면장 한용성 6551

총무팀장	민원팀장	복지팀장	찾아가는복지팀장	농수산팀장
김덕호	이옥현	박병양	이숙경	문정윤
6653	6571	6561	6583	6577

고군면장 박윤수 6601

총무팀장	복지팀장	찾아가는복지팀장	산업팀장	수산팀장
박은경	박정선	김광현	김경량	양준
6603	6611	6616	6626	6632

의신면장 황규웅 6651

총무팀장	복지팀장	찾아가는복지팀장	산업팀장	수산팀장
박주성	주병철	정남미	박길조	고영아
6653	6661	6686	6676	6680

임회면장 조규상 6701

총무팀장	민원팀장	복지팀장	찾아가는복지팀장	농수산팀장
장민우	김정아	장선호	김윤란	정병락
6703	6721	6716	6717	6732

지산면장 하태종 6751

총무팀장	민원팀장	복지팀장	찾아가는복지팀장	농수산팀장
노영석	김홍근	문형국	서용우	이선미
6753	677	6761	6786	6781

조도면장 김월용 6801

총무팀장	복지팀장	찾아가는복지팀장	산업팀장	수산팀장	가사출장소장	거차출장소장
강상원	이인선	용수진	김은영	이광현	박완태	박재홍
6803	6811	6843	6826	6836	6852	6856

2. 역 대 군 수 명 단

역 대	성 명	취임년월일	이임년월일	재직기간	본 적
1	정승환	1945.11.14	1945.12.26	2월	진 도
2	주치주	1946.02.11	1947.01.28	1년	제 주 도
3	박종수	1947.02.18	1948.12.11	1년10월	전 남
4	조병문	1948.12.11	1950.04.21	1년 5월	진 도
5	양승언	1951.09.30	1952.02.21	6월	진 도
6	**정재섭**	**1952.02.21**	**1953.05.11**	**2월**	**곡 성**
7	이병규	1953.05.11	1954.03.17	10월	진 도
8	김보균	1954.03.17	1955.08.04	1년 3월	보 성
9	김재남	1955.08.04	1957.04.23	1년 8월	완 도
10	이기수	1957.04.23	1957.10.14	6월	장 성
11	황도익	1957.10.14	1959.08.19	1년10월	보 성
12	곽충로	1959.08.19	1960.05.26	9월	진 도
13	김남권	1960.05.26	1960.12.08	7월	장 성
14	김영규	1960.12.13	1961.06.16	6월	진 도
15	이봉구	1961.06.16	1962.04.15	10월	장 성
16	정상열	1962.04.15	1963.05.31	1년 1월	광 주
17	송인섭	1963.05.31	1964.07.27	1년 2월	광 주
18	이준형	1964.07.27	1966.02.08	1년 6월	고 흥
19	남만우	1966.02.18	1968.06.15	2년 4월	해 남
20	구순학	1968.06.15	1970.03.03	1년 9월	화 순
21	이춘흠	1970.03.31	1970.06.26	4월	장 흥
22	박병우	1970.06.26	1971.08.21	1년 2월	해 남
23	황인길	1971.08.21	1973.07.08	1년11월	광 주 광 역 시
24	이종호	1973.07.08	1974.02.23	7월	구 례
25	김근수	1974.02.23	1975.04.10	1년 1월	장 흥

자료 : 총무과

역 대 군 수 명 단

역 대	성 명	취임년월일	이임년월일	재직기간	본 적
26	백주원	1975.04.10	1976.04.20	1년	광 주
27	신채우	1976.04.20	1978.08.02	2년 4월	고 흥
28	강영기	1978.08.02	1979.10.26	1년 3월	여 수
29	임종덕	1979.10.26	1980.07.16	9월	장 흥
30	박종평	1980.07.25	1981.12.23	1년 8월	진 도
31	**박선배**	**1981.12.23**	**1985.03.10**	**3년 3월**	**진 도**
32	이윤하	1985.03.10	1986.03.09	1년	광 양
33	나무석	1986.03.09	1986.11.01	8월	나 주
34	류한덕	1986.11.01	1988.02.10	1년 3월	담 양
35	박래관	1988.02.10	1989.01.13	11월	해 남
36	서형환	1989.01.13	1990.08.26	1년 7월	영 암
37	백종철	1990.08.27	1991.08.22	1년	나 주
38	허길남	1991.08.22	1993.03.29	1년 8월	담 양
39	김정주	1993.03.29	1994.05.05	1년	신 안
40	정시종	1994.05.06	1995.06.30	1년 1월	나 주
41	박승만	1995.07.01	1998.06.30	3년	진 도
42	박승만	1998.07.01	2002.06.30	4년	진 도
43	양인섭	2002.07.01	2003.10.09	1년 3월	진 도
	정병재 (권한대행)	2003.10.10	2004.06.04	8월	무 안
44	김경부	2004.06.05	2006.6.31	2년 1월	진 도
45	박연수	2006.07.01	2009.11.10	3년 4월	진 도
	남상창 (권한대행)	2009.11.11	2010.01.31	1년 0월	신 안
	임정환 (권한대행)	2010.02.01	2010.06.30	5월	보 성
46, 47, 48	이농진	2010.07.01	2022.06.30	12년	진 도
49	김희수	2022.07.01	현재	현재	진 도

자료 : 총무과(2023. 07.01.)

3. 역대 도(광역)의원 명단

代 數	성 명	출신지역	재임기간	소속정당
초대	서재옥		'52.5-'56.7	자유당
〃	허 휘		'52.5-'56.8	자유당
2대	박봉수	제1선거구	'56.9-'60.11	자유당
〃	곽진언	제2선거구	'56.9-'60.11	자유당
3대	박종관	제1선거구	'60.12-'61.5	무소속
〃	강구홍	제2선거구	'60.12-'61.5	무 소 속
4대	오동민	제1선거구	'91.7-'95.6	민주당
〃	김욱엽	제2선거구	'91.7-'95.6	민주당
5대	박영상	제1선거구	'95.7-'98.6	무소속
〃	이영윤	제2선거구	'95.7-'98.6	국민회의
6대	조극현	제1선거구	'98.7-'02.6	민주당
〃	이영윤	제2선거구	'98.7-'02.6	민주당
7대	김상헌	제1선거구	'02.7-'06.6	민주당
〃	하일룡	제2선거구	'02.7-'06.6	민주당
8대	장 일	제1선거구	'06.7-'10.6	민주당
〃	이영윤	제2선거구	'06.7-'10.6	민주당
9대	장 일	제1선거구	'10.7-'14.6	민주당
〃	한승주	비례대표	'10.7-'14.6	비례대표
10대	장 일	제1선기구	'14.7-'18.6.30	국민의당
11대	김희동	제1선거구	'20.7.1.~현재	무소속
12대	김인정	제1선거구	'22.7.1.~현재	민주당

자료 : 의회사무과(2023. 07.01.)

4. 역대 기초의원(군의원) 명단

地域區	初 代	2 代	3 代	4 代	5 代	6 代	7 代	8 代	9 代	地域區
진도읍	양인섭	양인섭	이진희	김덕수	김승이 박동흔 이남서 조규탁	박주현 김인정 박영상 조규탁	김상헌 김인정 박영상 조규탁	김인정 김상헌 이문교 장영우	장영우 김춘화 이문교 이현명	진도읍
군내면	배봉석	정복석	박규배	박규배						군내면
고군면	조재룡	박양언	박 영	박 영 조규탁						고군면
의신면	이남서	이남서	이남서	장재호						의신면
임회면	박사규	곽용석	이홍일	이창준						임회면
지산면	곽순재	이재익	최동기	최동기						지산면
조도면	배우형 강정문	장영태	강정문	김주명						조도면
비례대표					한승주	장덕희	박금례	김춘화	김옥정	비례대표

자료 : 의회사무과(2023. 07.01.)
주 : 5대부터 선거구 개편 : 가선거구(진도읍, 군내면, 고군면, 의신면),
나선거구(임회면, 지산면, 조도면)

4-1. 역대 군의회 의장단

代數	기 별	의 장		부 의 장	
		성 명	재임기간	성 명	재임기간
初代	전반기	박사규	'91.4.15~'93.6.30	배우형	'91.4.15~'93.6.30
	후반기	곽순재	'93.7.1~'95.6.30	배봉석	'93.7.1~'95.6.30
2代	전반기	양인섭	'95.7.1~'97.6.30	곽용석	'95.7.1~'97.6.30
	후반기	양인섭	'97.7.1~'98.6.30	이재익	'97.7.1~'98.6.30
3代	전반기	이남서	'98.7.1~'00.6.30	이홍일	'98.7.1~'00.6.30
	후반기	이홍일	'00.7.1~'02.6.30	박 영	'00.7.1~'02.6.30
4代	전반기	김덕수	'02.7.1~'03.6.30	이창준	'02.7.1~'03.6.30
	후반기	박규배	'03.7.1~'06.6.30	김주명	'03.7.1~'06.6.30
5代	전반기	김승이	'06.7.1~'08.6.30	주만종	'06.7.1~'08.6.30
	후반기	조규탁	'08.7.1~'10.6.30	한승주	'08.7.1~'10.6.30
6代	전반기	박주현	'10.7.1~'12.7.6	장영태	'10.7.1~'12.7.6
	후반기	장영태	'12.7.7~'14.6.30	주선종	'12.7.7~'14.6.30
7代	전반기	주선종	'14.7.1~'16.7.6.	김상헌	'14.7.1~'16.7.6.
	후반기	김인정	'16.7.7.~18.6.30	박금례	'16.7.7.~18.6.30
8代	전반기	김상헌	'18.7.1~'20.7.9.	장영우	'18.7.1~'20.7.9.
	후반기	박금례	'20.7.10.~현재	정순배	'20.7.10.~현재
9代	전반기	장영우	'22.7. 5.~'24.6.30.	김춘화	'22.7. 5.~'24.6.30.
	후반기	박금례	'24.7.1.~현재	이문교	'24.7.1.~현재

자료 : 의회사무과(2023. 07.01.)

5. 역 대 부 군 수 명 단

역 대	성 명	취임년월일	이임년월일	재직기간	본 적
1	정병두	1975.01.09	1976.09.03	1년 8월	여 수 시
2	박원리	1976.09.03	1978.08.16	2년	진 도 군
3	박종평	1978.08.16	1979.05.04	10월	진 도 군
4	박정채	1979.05.04	1981.04.18	2년	목 포 시
5	정석진	1981.05.08	1982.09.11	1년 4월	무 안 군
6	김영남	1985.03.26	1986.11.03	1년 7월	함 평 군
7	조길민	1986.11.03	1988.07.04	1년 8월	광주광역시
8	전윤식	1988.07.04	1990.07.15	2년	장 성 군
9	박승만	1990.07.16	1990.12.31	5월	진 도 군
10	하일룡	1991.01.18	1993.01.25	2년 1월	진 도 군
11	손기호	1993.01.25	1994.07.07	1년	목 포 시
12	이평은	1994.07.07	1995.07.25	1년	진 도 군
13	임영신	1995.07.26	1997.09.23	2년 2월	광주광역시
14	정치환	1997.09.24	1998.03.05	6월	화 순 군
15	김귀채	1998.03.18	1998.09.02	6월	진 도 군
16	박연수	1998.09.22	2002.03.21	3년 6월	진 도 군
17	김용우	2002.08.14	2003.01.21	5월	화 순 군
18	정병재	2003.01.21	2005.01.19	2년	무 안 군
19	송기추	2005.01.20	2006.8.27	1년 7월	고 흥 군
20	이인곤	2006.08.28	2009.01.13	2년 5월	화 순 군
21	남상창	2009.01.13	2010.01.31	1년	신 안 군
22	임정환	2010.02.01	2011.01.04	11월	보 성 군
23	신우철	2012.01.04	2012.12.28	1년	완 도 군
24	최성현	2013.01.01	2014.08.01	1년 7월	구 례 군
25	손영호	2014.08.01	2016.07.28.	2년	광 양 시
26	이순만	2016.07.28.	2018.01.03.	1년5월	순 천 시
27	이춘봉	2018.01.03.	2020-01-01	2년	고 흥 군
28	정현인	2020-01-01	2021-01-01	1년	광 양 시
30	윤연화	2022-01-03	2023-01-01	1년	함 평 군
31	우홍섭	2023-01-02	2024-06-30	6월	완 도 군
32	김선주	2024-07-01	현재		함 평 군

자료 : 총무과(2023. 07.01.)

6. 군 간 부 명 단

직 위	성 명	직 급	취임년월일	본 적
군 수	김희수	정무직	2022.07.01	진 도 군
부 군 수	김선주	지방서기관	2024.07.01	함 평 군
기 획 홍 보 실 장	정기문	지방시설사무관	2023.07.01	신 안 군
인 구 정 책 실 장	박윤수	지방행정사무관	2024.07.01	진 도 군
안 전 생 활 지 원 과 장	김기형	지방행정사무관	2024.07.01	진 도 군
총 무 과 장	이창민	지방행정주사	2024.07.01	진 도 군
세 무 회 계 과 장	김경숙	지방행정사무관	2024.07.01	진 도 군
민 원 봉 사 과 장	백윤숙	지방보건사무관	2024.07.01	진 도 군
수 산 지 원 과 장	박태종	지방해양수산주사	2023.07.01	진 도 군
진 도 개 축 산 과 장	김영복	지방환경사무관	2024.07.01	진 도 군
해 양 항 만 과 장	곽상규	지방시설사무관	2023.07.01	진 도 군
경 제 에 너 지 과 장	이재권	지방시설사무관	2024.07.01	진 도 군
주 민 복 지 과 장	이미예	지방사회복지사무관	2022.01.11	진 도 군
가 족 행 복 과 장	조규상	지방사회복지사무관	2024.07.01	진 도 군
관 광 과 장	최정자	지방행정사무관	2024.01.01	진 도 군
문 화 예 술 체 육 과 장	김현관	지방행정사무관	2024.07.01	진 도 군
건 설 과 장	오경수	지방시설사무관	2024.07.01	진 도 군
도 시 개 발 과 장	박진석	지방시설사무관	2024.07.01	진 도 군
환 경 수 질 과 장	한응철	지방환경사무관	2024.07.01	진 도 군
산 림 휴 양 과 장	장재필	지방녹지사무관	2023.01.01	영 암 군
의 회 사 무 과 장	이화문	지방농업사무관	2024.12.23	진 도 군
수 석 전 문 위 원	김소영	지방행정사무관	2023.07.01	진 도 군
보 건 소 장	이용복	지방행정사무관	2024.07.01	진 도 군
보 건 행 정 과 장	이경희	지방보건사무관	2024.07.01	진 도 군
노 인 건 강 과 장	김미란	지방보건사무관	2024.07.01	진 도 군
감 염 병 관 리 과	허인정	지방간호사무관	2024.07.01	진 도 군
농 업 기 술 센 터 소 장	김상득	지방농업사무관	2024.07.01	진 도 군
농 업 지 원 과 장	김명효	지방농업사무관	2022.07.06	진 도 군
농 촌 활 력 과 장	박선호	지방농업주사	2025.01.01	진 도 군
연 구 개 발 과 장	오영애	지방농촌지도관	2023.01.01	진 도 군
농 수 산 유 통 사 업 단 장	고재근	지방행정사무관	2024.07.01	진 도 군
공 원 관 리 사 업 소	김홍근	지방행정사무관	2024.07.01	진 도 군
스 포 츠 산 업 사 업 소	박상율	지방행정사무관	2024.07.01	진 도 군
시 설 관 리 사 업 소	권영진	지방시설사무관	2024.07.01	진 도 군
진 도 읍 장	허수철	지방과학기술서기관	2024.07.01	진 도 군
군 내 면 장	정진한	지방행정사무관	2024.07.01	진 도 군
고 군 면 장	이병윤	지방해양수산사무관	2024.07.01	진 도 군
의 신 면 장	허장무	지방사회복지사무관	2024.07.01	진 도 군
임 회 면 장	하경찬	지방보건사무관	2024.07.01	진 도 군
지 산 면 장	김영미	지방행정사무관	2024.07.01	진 도 군
조 도 면 장	김기홍	지방행정사무관	2024.01.01	진 도 군

자료 : 총무과(작성기준일 : 2023. 7. 6.)

7. 군 민 의 상 수 상 자 명 단

연 번	시상년월일	수 상 부 분	성 명	주 소
1	1985.10.18	교 육 문 화 부 분	허 건	목포시 죽동 250
2	〃	도 의 부 문	이 창 십	진도군 진도읍 남동리 527
3	〃	체 육 부 문	허 윤 정	서울시 관악구 봉천동 960
4	〃	지역사회봉사부문	최 용 준	서울시 마포구 함정동 367
5	1987.10.18	교 육 문 화 부 문	하 남 호	광주시 서구 월산동 939
6	〃	교 육 문 화 부 문	조 시 환	진도군 진도읍 동외리 1167
7	〃	지역사회봉사부문	이 근 현	진도군 진도읍 쌍정리 52
8	1993.10.18	지역사회봉사부문	양 인 섭	진도군 진도읍 동외리 52
9	1997.10.18	교 육 문 화 부 문	박 병 훈	진도군 의신면 돈지리 315
10	1999.10.18	지역사회개발부문	박 선 배	진도군 군내면 분토리 444-2
11	〃	교 육 문 화 부 문	곽 충 로	진도군 군내면 용장리 374
12	2002.11.01	교 육 체 육 부 문	박 병 술	진도군 의신면 침계리 526
13	〃	질 서 도 의 부 문	송 대 운	진도군 진도읍 성내리 22-9
14	〃	문 화 예 술 부 문	신 영 희	서울시 송파구 방이동
15	2003.11.01	지역사회개발부문	정 시 채	목포시 옥암동
16	2005.11.01	지역사회개발부문	박 지 원	서울시 영등포구 여의도동 42
17	〃	교 육 체 육 부 문	허 병 운	부산시 해운대구 우 1동
18	〃	질 서 도 의 부 문	오 동 민	진도군 진도읍 성내리 46-16
19	〃	문 화 예 술 부 문	박 병 천	진도군 조도면 관매도리 245
20	2007.11.01	지역사회개발부문	김 흥 래	서울시 강남구 대치1동 500
21	2009.11.01	질 서 도 의 부 문	강 장 우	목포시 산정동 1098-17
22	2010.11.01	지역사회개발부문	박 승 만	진도군 진도읍 교동리
23	2014.11.01	문 화 예 술 부 문	김 옥 진	경기도 고양시 덕양구 토당동
24	2020.11.01.	공 공 복 리 부 문	박규배	진도군 군내면 외동산길 31
25		관광문화예술부문	박정석	진도군 진도읍 진도향교길 23
26	2021.11.01.	관광문화예술부문	故강준섭	진도군 진도읍 동외2길 20
27		복 지 환 경 부 문	김덕수	진도군 진도읍 남문길 12-26
28	2022.11.01.	공 공 복 리 부 문	故박종협	진도군 진도면 교동리 119 출생
29		교 육 · 체 육 부 문	허정무	서울시 서초구 동광로 45번길 12
30	2023~2024		수상자 없음	

자료 : 총무과(2023. 07.01.)

8. 행정구역 일람표

읍 면 명	법정리명	행 정 리 명
7	98	242
진 도 읍	11	35
	동 외	동외, 당동, 용두
	쌍 정	두정, 통정
	성 내	성동, 성서
	교 동	북상, 서외, 사정1, 사정2, 송현, 고작
	남 동	남동, 남산, 조금
	포 산	포산, 포서, 지도, 포구, 죽엽
	수 역	수역, 북치, 매향, 신흥, 월평
	수 유	수유, 전두1, 전두2, 성용
	산 월	산월, 내산월
	해 창	소포, 해창
	염 장	염장
군 내 면	10	28
	나 리	나리, 신기
	녹 진	죽전, 대야, 녹진, 대사, 만금
	덕 병	용인, 덕병, 한의
	둔 전	신동, 금성, 안농, 언산, 금골, 둔전
	세 등	장언, 세등
	용 장	용장
	송 산	송산, 상가
	분 토	한사, 분토, 내동산, 외동산
	월 가	월가, 정거
	정 자	정자
고 군 면	11	26
	석 현	석현
	고 성	오일시, 신리, 고성
	도 평	평산, 도론
	오 류	유교, 오류
	벽 파	벽파, 연동

자료 : 총무과

읍 면 명	법정리명	행 정 리 명
고 군 면	내 산	내동, 마산, 황조
	오 산	오상, 오하, 지수
	지 막	지막, 벌포
	원 포	하율, 원포
	향 동	모사, 향동
	금 계	가계, 용호, 회동, 금호
의 신 면	15	41
	사 천	사상, 사하
	침 계	침계, 영산, 진설
	칠 전	칠전, 중굴, 하굴, 신생
	창 포	창포, 가단
	돈 지	돈지, 향교
	옥 대	옥대, 정지, 중리
	청 용	청용
	연 주	연주, 응덕
	초 사	초상, 초하, 초중, 초평, 송군
	모 도	모도
	거 룡	거룡, 신정, 사정
	만 길	만길, 원두, 도명, 도목, 도항
	송 정	송정, 죽청, 활곡
	금 갑	금갑, 접도, 원다, 수품
	구 자 도	구자도
임회면	13	37
	명 슬	상미, 중미
	삼 막	하미, 광전, 선항, 장구포
	용 호	용산, 호구
	고 정	중매, 길우, 고산, 매정
	사 령	사령
	석 교	십일시, 고방, 석교, 구분실
	봉 상	봉상, 송월, 송정
	상 만	중만, 상만, 귀성
	죽 림	탑립, 죽림, 동헌, 강계
	백 동	백동, 신동
	굴 포	굴포, 남선

자료 : 총무과

읍 면 명	법정리명	행 정 리 명
임 회 면	남 동	남동, 서망
	연 동	팽목, 상연동, 내연동, 동구
지 산 면	15	36
	인 지	인천, 독치
	관 마	관마
	삼 당	외삼당, 내삼당
	고 야	상고야, 하고야
	앵 무	소앵무, 백연, 대앵무
	길 은	길은, 고길, 용동
	소 포	소포, 안치
	거 제	거제
	보 전	상보전, 하보전, 갈두
	와 우	와우, 금노
	가 치	가치, 상봉암, 하봉암
	가 학	가학, 세방, 세포
	심 동	상심동, 하심동, 수양, 마사
	오 류	오류, 월촌, 대전
	송 호	송호, 유목
조도면	23	39
	관 매	관매, 관호
	신 육	읍구, 육동, 신전
	창 유	창리, 어류포, 산행, 유토, 명지, 곤우
	대 마 도	대마, 대막
	소 마 도	소마
	관 사 도	관사, 관작
	나 배 도	나배
	맹 성	맹성, 당도
	여 미	동구, 율목, 여미
	성 남 도	성남
	죽 항 도	죽항
	독 거 도	독거
	청 등 도	청등
	모 도	모도
	진 목 도	진목

읍 면 명	법정리명	행 정 리 명
조 도 면	옥 도	옥도
	눌 옥 도	눌옥도
	외 병 도	외병
	내 병 도	내병
	동 거 차	동육, 동막
	서 거 차	서거차
	맹 골 도	맹골
	기 시 도	기시, 궁항, 돌목

자료 : 총무과





진도로 찾아오는 길

항　　공 | 아시아나항공 : 1588-8000

- 서울 ↔ 광주 : 1일 2회

고속철도 | KORAIL : 1544-7788
SRT : 1800-1472

- KTX서울(용산) ↔ 목포 : 1일 10회 운행
- KTX서울(용산) ↔ 광주(송정역) : 1일 10회 운행
- SRT서울(수서) ↔ 목포 : 1일 9회 운행
- SRT서울(수서) ↔ 광주(송정역) : 1일 10회 운행

버　　스 | 고속버스터미널 : 1688-4700
진도공용버스터미널 : 061-544-2121

- 서울(센트럴) ↔ 진도 : 1일 2회(4시간 40분 소요)
- 서울(센트럴) ↔ 목포 : 1일 7회(4시간 소요)
- 광주 ↔ 진도 : 1일 10회(2시간 소요)
- 목포 ↔ 진도 : 1일 10회(1시간 소요)

고속도로 휴게소 환승정류소 안내 | 고양, 용인, 수원, 의정부, 상봉, 인천, 안산, 시흥, 천안, 안성지역은 **정안휴게소에서 진도행 고속버스 환승**

※ 도로교통 상황에 따라 변동될 수 있습니다.

진도의 관광지

진도대교와 명량대첩지

진도의 상징으로 자리잡은 진도대교는 정유재란 때 이순신 장군이 13척의 배로 133척의 외선을 무찌른 명량대첩지인 울돌목을 가로질러 놓여 있다. 전국에서 유일한 쌍둥이 사장교로 주변 자연환경과 어우러진 우리군을 대표하는 관광명소이자 관문이다.



쏠비치 진도

상쾌한 바람이 몸을 감싸고 고즈넉한 파도 소리가 마음을 쓰다듬는 쏠비치 진도. 자연스럽고 소박한 시골 풍경 속 고풍스러우면서도 세련된 모습을 지닌 쏠비치 진도는 아름다운 바다 전망과 어우러지는 호텔 겸 리조트이다. 따뜻한 햇살 아래 가족, 친구, 연인 등 소중한 사람들과의 인연을 쌓을 수 있다.



진도타워 (2013. 11. 7.)

군내면 녹진리 망금산 정상에 명량대첩 승전광장과 함께 위치한 진도타워는 진도홍보관, 명량대첩 승전관, 진도역사관, 옛사진관 등의 전시실과 각종 편의시설이 구성 되어 있다. 특히 7층 전망대에서는 다도해는 물론 진도대교와 울돌목의 아름다운 풍광 및 서남해의 일출과 일몰을 만끽할 수 있다.



국립 남도국악원 (2004. 7. 7.)

국악의 원형을 보존하고 창조적으로 계승하기 위하여 전통음악 문화자원을 발굴하고, 지역 특성에 알맞은 교육과 공연을 개발하기 위해 설립하였다.



세방낙조

진도 해안도로 중에서 가장 아름답다는 「세방낙조 전망대」에서 내려다 보는 다도해의경관은 압권이다. 이곳에서 보는 낙조는 환상적이다. 해질 무렵 섬과 섬 사이로 빨려 들어가는 일몰의 장관은 주위의 파란 하늘을 단풍보다 더 붉은 빛으로 물들인다.



하조도 등대 (2009. 2. 1.)

우리나라 서남해 연안 해역에서 가장 조류가 센 장죽수도의 중앙에 위치한 하조도 등대는 100년의 역사를 지니고 있으며, 하얀 등대와 파란 바다가 선명하고 또렷한 색채 대비로 이국적인 풍경을 선사한다.



도리산 전망대 (2014. 12. 18.)

조도면 여미리 도리산(해발 210m) 정상에 위치하고 있으며 기존 KT중계소를 빙둘러 전망대 데크시설이 조성되었다. 전망대에 오르면 다도해에 뿌려진 154개의 보석같은 섬들을 파노라마로 감상할 수 있다.



관매도 해변

관매8경 중 하나로 조도면 관매도에 소재를 둔 해수욕장. 남북 3km에 이르는 백사장의 고운 모래와 맑은 물을 자랑한다. 그 주위에는 수령 3백년 이상의 송림 3만평이 우거져 산림욕과 야영을 즐길 수 있다. 다도해 해상국립공원의 중심지인 만큼방아섬, 하늘다리, 천연동굴 등 기암절경이 장관을 이룬다. 임회면 팽목항에서 배로 약 1시간이 소요된다.



조도 군도

조도군도는 연안의 큰 섬이 아니라 길이 1㎞ 내외의 작은 섬들이 150여개나 모여 있어 2백미터 높이의 산에만 올라도 언청난 장관을 보여주는 특기할 만한 다도해다.



진도의 관광지

이충무공 동상 (2008. 10. 11.)

군내면 녹진리에 위치하며 임진왜란의 최대 해전으로 유명한 명량대첩 승전을 기념하기 위한 “성웅 이순신 장군” 동상이 높이 30m(직 8각, 기단부 15m, 동상부 15m)로 국내 최대 규모로 건립되었다.



진도향토문화회관 (1996. 12. 14.)

진도읍 동외리에 위치한 진도향토문화회관 공연장에서는 매주 토요일 오후 2시 진도군립 민속예술단원들과 초청자들이 출연하는 토요민속여행 상설공연이 20년째 무료로 운영되고 있다.



소전미술관 (2003. 5. 31.)

진도읍 성내리 진도군 청사 옆에 위치한 소전미술관은 추사 김정희 이래 서예대가인 고 소전 손재형 선생의 작품과 그를 위해 작업된 국내 거장들의 작품이 전시되어 남도문화의 새로운 자랑거리로 자리매김하고 있다.



소치기념관 (2003. 10. 31.)

의신면 운림산방 안에 있다. 운림산방은 조선말 남종화의 대가였던 소치(小癡) 허련(許聯)이 말년을 보낸 곳으로, 본채와 초가로 된 사랑채, 화실, 현대식 건물로 지어진 기념관 등으로 이루어져 있다.



남도전통미술관 (2010. 10. 1.)

의신면 사천리 운림산방 경내에 있으며 남종화의 본 고장인 진도군의 수많은 예술인들의 전시 공간 마련을 위해 건립하였다. 지하에는 백포 곽남배의 백포미술관과 기획전시실, 상설 전시실이 각 1실이 있어 연중 전시회가 열리고 있으며, 몽연각에서 매주 토요일 오전 11시에 남도예술은행 토요그림경매장이 운영된다.



진도역사관 (2003. 10. 31.)

진도지역 고유의 역사유물을 영구히 보존함으로써 후세들의 산 교육장으로 활용하기 위한 진도역사관은 삼별초실, 유배문화실, 기획전시실 등으로 구성되었으며, 도서 문화와 유배 문화가 어우러진 독특한 민속유산을 보존하고 후세들에게 계승 발전시키기에 심혈을 기울이고 있다.



진도 운림삼별초공원 (2013. 4. 15.)

의신면 사천리에 위치한 운림삼별초 공원은 13세기 자주국방의 기치를 높이 들고 몽골과 싸웠던 삼별초를 테마로 만든 공원으로, 삼별초 홍보관, 한옥펜션, 오토캠핑장, 파크골프장 등이 있어 가족 휴양지로 각광을 받고 있다.



장전미술관 (1989. 11. 29.)

임회면 삼막리 하미마을에 있으며 이 고장 출신 서예가 고 장전 하남호 선생이 사비를 들여 800여평의 대지에 본가, 연원관, 양서제 등 지상 3층의 미술관을 건립하여 국보급 예술품이 전시되어 있다.



신비의 바닷길 체험관 (2015. 4. 19.)

국가지정 명승 제9호인 ‘신비의 바닷길’을 일기와 관계없이 연중 이용할 수 있는 체험관으로 고군면 회동리 바닷길이 열리는 인근에 부지면적 3,910㎡에 지상 3층 규모로 조성되어 있다. 특산품판매장과 4D영상관, 체험 전시관 등 보배섬 진도를 찾는 관광객들을 위한 휴양과 체험시설로 이루어져 있다.



진도의 문화재

진도 금골산 오층석탑 (보물 제529호)

고려시대 석탑으로 단층의 기단에 1층의 탑신이 매우 높고 옥개석의 폭에 비해 탑신의 폭이 좁아 가늘고 길게 보이는 것이 특징이다. 이는 백제 양식의 석탑이 국토의 최남단에 있는 섬까지 퍼졌다는 점에서 의의가 있으며, 각 부분의 양식이 독특하면서도 불규칙한 면이 많은 것으로 보아 탑 양식에 지방색이 많이 드러나던 고려 후기에 건립된 것으로 추정되며, 지역에 따른 고려시대 석탑의 형식미 연구에 좋은 참고 자료가 되고 있다.



진도 쌍계사 목조석가여래삼존좌상 (보물 제1998호)

'진도 쌍계사 목조석가여래삼존좌상'은 1665년(현종 6) 희장(熙壯), 도우(道雨) 등 9명의 조각승이 합심하여 만든 불상으로, 가운데 석가모니불상을 중심으로 좌·우 각 1구의 보살상으로 이루어진 삼존불(三尊佛) 형식이다. 희장은 17세기 대표적인 조각승(彫刻僧)으로, 쌍계사 불상은 그가 1660년대 중반까지 전라도 지역에서 활발하게 활동하던 시기에 조성한 불상 양식을 보여주는 의미 있는 작품이다.



진도의 바닷길 (명승 제9호)

고군면 회동리와 의신면 모도리 사이 2.8km의 바다가 매년 음력 2월말에서 3월초에 조수간만의 차로 해저의 사구가 40m폭으로 물위로 들어나 바닷길을 이루는데 이때 진도 신비의 바닷길 축제가 열려 진도의 민속 민요 등 다채로운 행사가 펼쳐지며, 1975년 주한 프랑스 대사 피에르랑디가 진도개 연구차 진도에 왔다가 바닷길이 열리는 현장을 목격하고"한국판 모세의 기적"이라 감탄하여 프랑스 신문에 소개한 것이 세계적으로 널리 알려지게 되었다.



진도 운림산방 (명승 제80호)

조선말기 남화의 대가인 소치 허련 선생이 말년에 기거하던 화실의 당호이며, 14평의 초가와 사랑채, 화실, 연못이 있고 연못 가운데에 소치가 심은 백일홍 나무가 있다. 소치 선생은 시, 서, 화에 뛰어나 조선 후기 삼절이라 칭송 받았는데 초의선사와 추사 김정희 문하에서 서화를 배웠고, 헌종이 쓰는 벼루에 직접 먹을 찍어 그림을 그렸으며, 49세에 고향으로 돌아와 첨찰산을 깃봉으로 하여 사방으로 수많은 봉우리가 어우러져 있는 이곳에서 예술의 혼을 불태웠다.



진도 용장성 (사적 제126호)

군내면 용장리에 위치하며, 고려 원종 11년(1270년) 고려가 몽고와 굴욕적인 강화를 맺고 개경 환도를 강행하자 이에 불복하여 대몽 항쟁의 결의를 다짐한 삼별초군이 원종의 6촌인 승화 후 온을 왕으로 추대하고 강화도에서 남하하여 대몽항쟁의 근거지로 삼았던 곳으로 둘레가 13㎞ 이르는 산성안에 계단 형상의 행궁터가 남아 있고 석축이 웅장하다.



진도 남도진성 (사적 제127호)

삼국시대부터 존재하였으며, 현재의 남도진성은 조선시대에 재축성한 것으로 추정된다. 이 성의 둘레는 610m, 높이 4~6m로 원형에 가까운 상태로 보존되고 있으며, 조선 초기 왜적과 해적들의 방어를 위하여 축성된 수군만호진이다.



진도의 문화재

이충무공 벽파진 전첩비 (향토문화유산 제5호)

고군면 벽파리에 위치하며 정유재란 시 이순신 장군이 13척의 적은 배로 330여 척의 왜선을 격퇴한 명량대첩의 통쾌함을 기리기 위해 군민들의 성금을 모아 전첩비를 세웠다. 비문은 노산 이은상 선생이 글을 짓고 글씨는 진도출신 서예가 소전 손재형 선생이 썼다.



강강술래 (국가 무형문화재 제8호, 인류무형문화유산)

음력 8월 한가윗날 밤에 호남 지역에서 널리 놀았던 우리나라 대표적인 여성놀이로서 가장 여성적인 아름다움과 율동미가 넘치는 민속놀이며, 민속춤이고, 민요이다.



남도들노래 (국가 무형문화재 제51호)

남도들노래 중 진도들노래는 논일을 하면서 부르는 노래와 밭일을 하면서 부르는 노래로 나뉘는데 가사의 내용은 님에 대한 그리움·원망·충효 권장, 근로 및 인생무상에 대한 것이 많다.



진도 씻김굿 (국가 무형문화재 제72호)

죽은 사람의 영혼이 극락에 가도록 인도하는 무제(巫祭)로 춤과 노래로 신에게 빌고 소복 차림이며, 죽은 자의 후손으로 하여금 죽은 자와 접하게 한다는 점이 특징이다.



진도 다시래기 (국가 무형문화재 제81호)

초상이 났을 때 상여꾼들이 상제를 위로하고 죽은 자의 극락왕생을 축원하기 위해 밤을 지새우며 노는 민속극적 성격이 짙은 상여놀이로, 진도다시래기는 우리나라에서 유일하게 장례 때 신청(神廳)을 중심으로 조직된 전문 예능인들에 의해 전승된 민속극으로 장례풍속과 민속극 연구에 중요한 가치를 지니고 있다.



진도개 (천연기념물 제53호)

진도개는 다른 개와 달리 여러 가지 우수한 특성을 지니고 있다. 이러한 특성 때문에 일제하인 1938년 조선명승고적으로 지정되어 보호를 받다가 1962년 문화재보호법에 의해 다시 천연기념물 제53호로 지정되어 오늘에 이르고 있다. 진도개는 옛날 석기시대에 사람이 기르던 개의 후예가 전해 내려온 한반도의 토종견으로 진도라는 섬의 특수한 지리적, 문화적 환경에 수세기 동안 적응하면서 고유의 품종으로 유지되어 온 대한민국을 대표하는 국견이다. 진도개는 중형견으로 주인에게 충직하고 영민하여 주변을 청결히 하고 귀소성이 뛰어나며 수렵본능과 용맹성이 탁월하다.



진도의 문화재

진도 북놀이 (전남광수통합특별시 무형문화재 제18호)

양손에 북채를 쥐고 장구 치듯이 느린 굿거리에서 빠른 굿거리, 자진모리, 휘모리 가락으로 풀어나가며, 다양한 기법을 구사하는 북장단과 더불어 뛰어난 춤사위를 가지고 있으며, 북놀이의 강렬함과 장구의 유연성과 다양성을 동시에 발휘하는 신명나는 놀이다.



진도만가 (전남광주통합특별시 무형문화재 제19호)

마을 여성들이 상두꾼으로 참여하고 함께 소리를 한다는 점과, 가면을 쓴 방장쇠 두 사람이 조랑말을 타고 칼춤을 추면서 잡신을 쫓는가 하면, 횃불이 등장하고 상주들의 상복 또한 특이한 특징이 있다. 특히 무악과 민요가 함께 쓰인다는 점과 여성이 상두꾼으로 따르는 장례 풍속의 독특한 점을 볼 때 민속학적 측면에서 매우 중요한 의미를 가진다.



남도잡가 (전남광주통합특별시 무형문화재 제34호)

남도잡가는 모두가 입창(선소리)에 해당하나 소고를 친다든가 장구를 직접 치면서 부르지는 않고 반주자가 따로 있으며, 발성법이나 시김새(표현기법)는 판소리와 비슷하여 목을 눌러 내는 발성법을 사용한다. 또한 잡가는 이야기가 없기 때문에 대개 평계면성(平界面聲) 내지는 시나위청으로 흥겹게 소리한다.



진도 소포걸군농악 (전남광주통합특별시 무형문화재 제39호, 인류무형문화유산)

진도 소포걸군농악은 구전되는 계보로 보아 100여 년간 기능이 끊이지 않고 계속 유지되고 있으며, 자체 보존회도 구성되어 있다. 제17회, 제23회 남도문화제에 진도군 대표 민속팀으로 참가해 장려상을 받은 바 있는 진도의 대표적인 농악대다.



조도닻배노래 (전남광주통합특별시 무형문화재 제40호)

닻배노래는 조기잡이 닻배에서 불리는 어로요로, 닻배라는 이름은 닻을 많이 싣고 다녔다고 해서 붙여진 이름이며, 이 닻배에서 그물을 끌어올리거나 내릴 때 또 닻배를 이동시킬 때 노래를 부르는데 이것을 닻배노래라고 한다. 그 중 조도면 나배도에서 불리는 노래를 닻배노래의 으뜸으로 꼽는다.



진도아리랑 (국가 무형문화재 제129호, 인류무형문화유산)

진도아리랑은 2012년 12월 5일 유네스코 인류무형유산으로 등재되었다. 1900년도 초반 대금의 효시이자 명수(名手)인 박종기 선생이 당시 신청(神廳)에서 박진권, 박동준, 채중인, 양홍도 등과 함께 진도아리랑을 정리(整理)하였으며, 진도를 비롯한 전국에서 불려지고 있다.



대한민국 민속문화예술특구 지정 (2013. 8. 30.)

진도의 특산물

진도 홍주

1608년 조선 광해조때 허대라는 분에 의해 홍주비법이 가족, 친척, 이웃에게 전래 되었으며 진도군 특유의 전통술로서 이뇨작용, 복부팽만 제거, 살균, 태독, 청혈 등의 효과가 뛰어난 토속명주다.



검정찹쌀

진도 특유의 해양성 기후와 유기질이 풍부한 간척지에서 일조량을 받고자란 간척지 쌀과 검정 찹쌀은 밥맛이 좋기로 유명하다. 특히 지산면 일대에서 생산되고 있는 검정 찹쌀은 독특한 향과 끈끈한 찰기가 있어 일반쌀에 1/10을 섞어 밥을 지으면 고소한 냄새가 나며 밥 전체 색상이 팥색으로 변한다. 검정찹쌀은 일반쌀에 비해 비타민 B, E가 4배 이상 함유되어 있으며 인절미를 만들어 먹으면 쫄깃한 맛과 향이 일품이다.



진도 구기자

난류와 한류가 교차하는 해양성 기후와 일조시간이 가장 긴 지리적 특성으로 단백질, 지방, 탄수화물, 칼슘, 유기산, 비타민 성분이 포함되어 있어 한방 약재로 이용되고 있다.



진도 울금

울금은 기후와 토양이 적합하여 타지역 제품보다 커큐민과 정유 성분이 훨씬 더 풍부 하여 평상시 꾸준히 음용하면 활기찬 삶을 영위하는데 큰 도움이 된다. 울금은 간장해독 촉진, 담즙분비 촉진, 고혈압, 동맥경화 등에 대한 효능이 있으며 노화나 만병의 근원인 활성산소의 제거와 항산화작용에도 주목되는 약초이다.



진도 대파

대파는 전국적으로 재배되고 있으나 진도대파는 타 지역산이 국에 넣으면 가라앉는 것과는 달리 떠오른다는 특징이 있다. 또 파잎을 꺾었을 때 나오는 끈끈한 액체가 타 지방산 보다 훨씬 많으며 영양과 향기 및 감미가 더 있다. 따라서 고깃집 등에서 대파를 선호하고 있다. 또한 진도는 겨울철에도 기후가 온난하여 한파가 계속될 때도 땅이 얼지 않아 대파 채취가 가능하여 전국에 공급할 수 있어 농가에도 중요한 소득원이 되고 있다.



진도 겨울배추

진도는 해양성 기후의 영향으로 겨울이 따뜻하고 여름이 서늘하여 노지 채소의 재배 적지이다. 특히, 월동채소의 주산지로 겨울에도 땅이 얼지 않아 9월에 배추를 심어 그해 겨울 눈속에서 자라며 이듬해 봄까지 출하한다. 월동중 탄수화물이 당분으로 변하여 맛이 달고 부드러우며 김치냉장고 보급으로 가을배추를 맛이 좋은 월동배추로 대체하는 추세가 빠르게 진행되고 있다. 월동배추는 김치공장에서의 선호도가 높은 작목으로 주로 수출김치의 재료로 많이 쓰인다.



진도의 특산물

진도 돌미역



지리적으로 한반도의 최서남단에 위치하여 파도와 조류가 강한 외해의 청정해역에서 서식하기 때문에 맛과 향기가 특출하고 입안에서 오돌오돌한 촉감으로 품질이 아주 우수하다. 7월 중순부터 8월 초순까지 20일간 채취하여 해풍에 자연건조한다. 특징으로는 어린이의 성장발육을 돕고, 갱년기 이후 여성들의 골다공증 및 골연화증을 예방하여 주고, 변비에 도움을 주며 고혈압이 있는 사람들에게 효과가 있다.

진도 김



자연이 인간에게 준 최고의 선물이라고 불리어질 만큼 김에는 각종 성인병을 억제하는 성분을 비롯하여 노화방지, 정력증강, 췌장치료, 암예방 등에 이르기까지 훌륭한 영양소들을 고루 갖추고 있어 거의 완벽한 식품으로 평가되고 있다. 우리 지역은 전국 김 생산량의 50%를 차지하는 김의 고장이라 해도 괴언이 아니다.

진도 참전복



서남해안의 청정해역인 진도에서 생산되는 진도 참전복은 영양분이 풍부하여, 예로부터 고급 수산물로 취급되었다. 조개류 중에서도 수분함량이 많고 지방함량이 적은편이며, 단백질(티신, 히스티진, 알기닌, 타우린, 페니라리린, 글리신)과 비타민(비타민B1, B12), 칼슘, 인 등의 미네랄(유기질, 철분, 마그네슘)이 풍부하다. 전복 자체에도 높은 영양가를 지니고 있지만, 전복의 내장(게우)에는 보다 높은 영양분이 있다.

진도 멸치



230여 개의 오밀조밀한 섬들로 이루어진 진도 해역은 온갖 영양 염류가 풍부하여 어족자원이 다양할 뿐만 아니라 품질이 우수하여 진도산 수산물은 전국에서 가장 높은 가격에 거래가 이루어지고 있다. 또한, 연안 근해의 영양염류가 풍부한 지역에서 생산됨으로써 맛이 월등히 우수한 것이 특징이다. 칼슘의 왕이라 일컬어지고 있는 마른멸치는 단백질, 지방 등 기초 영양소를 골고루 갖추고 있을 뿐만 아니라, 노화를 방지하는 핵산과 EPA를 다량 함유하고 있어 고혈압, 당뇨병 등 성인병을 예방하고 성장기 어린이들의 성장 발육에 필수적인 칼슘을 다량 함유하고 있는 최고의 영양건강 식품이다.

진도 모자반



모자반의 주성분은(가식부 100g당) 단백질 3.1%, 지방 0.2%, 회분 28.4% 무기질과 비타민을 다량 함유하고 있어 자연건강 식품으로 각광을 받고 있다. 생산지역이 한정되고 남획과 어장환경 악화로 생산량이 감소하는 추세에 있으나 천혜의 자연 환경을 갖춘 진도 해역에서 꾸준하게 생산되고 있는 갈조 해조류이다.

제65회

진도통계연보

2024 JINDO STATISTICAL YEAR BOOK

발 행 | 진도군수
편 집 | 진 도 군
디자인·인쇄 | 예진커뮤니케이션
061)544-4257

비매품



제65회 진도통계연보

2024 JINDO STATISTICAL YEAR BOOK

Jindo 보배섬
진도군청 기획홍보실
TEL. 061)540-3048